

# Main Norwegian legislation for Belgian fishing vessels in 2024

Date	15.04.2024
Applies to	South of 62° in Norwegian Exclusive Economic zone
Type of fishery	Demersal fishery
Title (Norwegian)	Hovednorsk lovgivning for belgiske fiskefartøyer i 2024
Title (Dutch)	Belangrijkste Noorse wetgeving voor Belgische vissersvaartuigen in 2024
Versions	Dutch and Norwegian
Link	<a href="https://lv.vlaanderen.be/visserij/vissen-noorse-wateren">https://lv.vlaanderen.be/visserij/vissen-noorse-wateren</a>
Note	Belgian fishermen are advised to keep this legislation on board during fishing trip in Norwegian waters.
Contact person	<b>Helene Deruwe</b> <b>Dirk Van Guyze</b> Policy advisors Fisheries  Government of Flanders AGENCY OF AGRICULTURE & FISHERIES Policy Co-ordination and Environment Division M +32471982033 <a href="mailto:helene.deruwe@lv.vlaanderen.be">helene.deruwe@lv.vlaanderen.be</a> <a href="mailto:dirk.vanguyze@lv.vlaanderen.be">dirk.vanguyze@lv.vlaanderen.be</a> Ellipsgebouw, Koning Albert II-laan 35, 1030 Brussel <a href="http://www.vlaanderen.be/zeevisserij">www.vlaanderen.be/zeevisserij</a>



# Main Norwegian legislation for Belgian fishing vessels in 2024

## Regulations:

- Technical measures in Norwegian EEZ (p.2.)
- Quota management in Norwegian EEZ for 2024 (p.88)
- Electronic reporting in Norwegian EEZ (p.101)
- Vessel monitoring system in Norwegian EEZ (p.137)
- Regulations for foreign vessels in Norwegian EEZ (p.146)
- Regulations to prohibit fishing in spawning grounds of cod in Norwegian EEZ (<62° N) (p.178)

*These are unofficial translations of Norwegian regulations. By consequence, the Agency of Agriculture and Fisheries is not responsible for the correctness of the translation of the Norwegian legislation. It is the duty of fishing vessels that intend to fish in areas under Norwegian jurisdiction to seek information on the relevant laws and regulations (13.4 Agreed records of Fisheries Consultations between the European Union and Norway for 2024).*

*Dit zijn niet-officiële vertalingen van de bestaande Noorse wetgeving. Bijgevolg is het Agentschap Landbouw en Zeevisserij niet verantwoordelijk voor de correctheid van de vertaling van de Noorse wet- en regelgeving. Het Agentschap Landbouw en Zeevisserij stelt deze ter beschikking aan de Belgische vissers om zich te informeren over de bestaande Noorse wet- en regelgeving. De Noorse wetgeving vereist immers dat elk vissersvaartuig, dat wenst te vissen in gebieden die vallen onder Noorse bevoegdheid, kennis heeft over relevante Noorse wet- en regelgeving (13.4 Gezamenlijke overeenkomsten van visserijoverleg tussen Europese Unie en Noorwegen voor 2024).*

*Dette er uoffisielle oversettelset av norske forskrifter. Derfor er departementet for landbruk og fiskeri ikke ansvarlig for korrekt oversettelse av norsk lovgivning. Det er et fiskefartøy som har til hensikt å fiske i områder under norsk jurisdiksjon, å søke informasjon om relevante lover og forskrifter (13.4 Avtalt register over fiskerikonsultasjoner mellom EU og Norge for 2024).*

# Technical measures in Norwegian EEZ

<b>Date</b>	15.04.2024
<b>Reference</b>	FOR-2021-12-23-3910
<b>Into force since</b>	01.01.2022
<b>Last modified</b>	21.12.2023
<b>Title</b>	Regulations on the implementation of harvesting of wild marine resources (Harvesting Regulations)
<b>Title (Norwegian)</b>	Forskrift om gjennomføring av fiske, fangst og høsting av viltlevende marine ressurser (høstingsforskriften)
<b>Title (Dutch)</b>	Voorschriften betreffende de uitvoering van het vissen, vangen en oogsten van wilde mariene hulpbronnen (oogstvoorschriften)
<b>Versions</b>	Dutch and Norwegian
<b>Link</b>	<a href="https://lovdata.no/dokument/SF/forskrift/2021-12-23-3910">https://lovdata.no/dokument/SF/forskrift/2021-12-23-3910</a>
<b>Contact person</b>	<b>Helene Deruwe</b> <b>Dirk Van Guyze</b> Policy advisors Fisheries  Government of Flanders AGENCY OF AGRICULTURE & FISHERIES Policy Co-ordination and Environment Division <a href="mailto:helene.deruwe@lv.vlaanderen.be">helene.deruwe@lv.vlaanderen.be</a> <a href="mailto:dirk.vanguyze@lv.vlaanderen.be">dirk.vanguyze@lv.vlaanderen.be</a> Ellipsgebouw, Koning Albert II-laan 35, 1030 Brussel <a href="http://www.vlaanderen.be/zeevisserij">www.vlaanderen.be/zeevisserij</a>

# Forskrift om gjennomføring av fiske, fangst og høsting av viltlevende marine ressurser (høstingsforskriften)

Dato	FOR-2021-12-23-3910
Departement	Nærings- og fiskeridepartementet
Ikrafttredelse	01.01.2022
Sist endret	<a href="#">FOR-2023-02-28-273</a>
Endrer	<a href="#">FOR-2004-12-22-1878</a> , <a href="#">FOR-1994-09-21-881</a> , <a href="#">FOR-1998-09-03-859</a> , <a href="#">FOR-1994-09-21-882</a>
Hjemmel	<a href="#">LOV-2008-06-06-37-§5</a> , <a href="#">LOV-2008-06-06-37-§11</a> , <a href="#">LOV-2008-06-06-37-§12</a> , <a href="#">LOV-2008-06-06-37-§15</a> , <a href="#">LOV-2008-06-06-37-§16</a> , <a href="#">LOV-2008-06-06-37-§17</a> , <a href="#">LOV-2008-06-06-37-§20</a> , <a href="#">LOV-2008-06-06-37-§21</a> , <a href="#">LOV-2008-06-06-37-§24</a> , <a href="#">LOV-2008-06-06-37-§36</a> , <a href="#">LOV-2008-06-06-37-§59</a> , <a href="#">LOV-1976-12-17-91-§4</a> , <a href="#">LOV-1976-12-17-91-§6</a> , <a href="#">LOV-2009-06-19-97-§23</a> , <a href="#">LOV-2009-06-19-97-§24</a> , <a href="#">FOR-1977-05-13-2-§14</a> , <a href="#">FOR-1977-06-03-6</a> , <a href="#">LOV-1925-07-17-11-§14</a> , <a href="#">FOR-1978-04-28-20-§1</a> [+] Vis alle
Kunngjort	29.12.2021 kl. 14.40
Rettet	16.01.2024 (§ 47 nr. 31 og nr. 32)
Korttittel	Høstingsforskriften

## Kapitteloversikt:

- [Kapittel I. Virkeområde \(§1\)](#)
- [Kapittel II. Maskeutforming og maskevidde i trål og snurrevad \(§§ 2 - 5\)](#)
- [Kapittel III. Seleksjon i trål og snurrevad \(§§ 6 - 13\)](#)
- [Kapittel IV. Begrensninger i bruk av trål og snurrevad \(§§ 14 - 17\)](#)
- [Kapittel V. Begrensninger i bruk av not, garn, liner, teiner og ruser \(§§ 18 - 30\)](#)
- [Kapittel VI. Begrensninger ved fiske og fangst innenfor fjordlinjene \(§§ 31 - 33a\)](#)
- [Kapittel VII. Samfiske og samføring av pelagiske fangster \(§§ 34 - 38\)](#)
- [Kapittel VIII. Forbud mot å fiske bestemte arter til bestemte tider \(§§ 39 - 40a\)](#)
- [Kapittel IX. Bifangst \(§§ 41 - 45\)](#)
- [Kapittel X. Minstemål og tiltak for å begrense fangst av fisk under minstemål \(§§ 46 - 50\)](#)
- [Kapittel XI. Forbud mot utkast og oppmaling \(§§ 51 - 55\)](#)
- [Kapittel XII. Begrensninger i fiske i visse områder \(§§ 56 - 59\)](#)

- [Kapittel XIII. Adgang til å fiske med trål innenfor 12 nautiske mil fra grunnlinjene utenfor det norske fastland \(§§ 60 - 62\)](#)
- [Kapittel XIV. Kalibreringsdokumenter og lasteromsteninger \(§§ 63 - 65\)](#)
- [Kapittel XV. Merking av fangstredskaper og oppbevaringsanordninger \(§§ 66 - 68\)](#)
- [Kapittel XVI. Tap av redskap og orden på fiskefelt \(§§ 69 - 73\)](#)
- [Kapittel XVII. Bemyndigelse, overtredelsesgebyr, straff og ikrafttredelse \(§§ 74 - 77\)](#)
- [Vedlegg 1a. Spesifikasjoner for utforming og montering av kvadratmaskepose for snurrevad. For fartøy over/under 15 meter](#)
- [Vedlegg 1b. Nedskalert kvadratmaskepose for snurrevad. For fartøy under 15 m](#)
- [Vedlegg 1c. Snurrevadpose med kvadratiske masker](#)
- [Vedlegg 2a. Beskrivelse av fangstbegrensningssystem for snurrevad](#)
- [Vedlegg 2b. Fangstbegrensningssystem for snurrevad](#)
- [Vedlegg 2c. Fangstutslipp og fiskelås for snurrevad](#)
- [Vedlegg 3a. Monteringsbeskrivelse for teiner i fiske etter kongekrabbe](#)
- [Vedlegg 3b. Monteringsbeskrivelse for teiner i fiske etter sjøkreps i fritidsfiske](#)
- [Vedlegg 3c. Monteringsbeskrivelse for teiner i fiske etter sjøkreps i yrkesfiske](#)
- [Vedlegg 3d. Monteringsbeskrivelse for hummer- og krabbeteiner i fritidsfiske](#)
- [Vedlegg 3e. Monteringsbeskrivelse for hummer- og krabbeteiner i yrkesfiske](#)
- [Vedlegg 3f. Monteringsbeskrivelse for rømmingshull i snøkrabbeteiner](#)
- [Vedlegg 4. Områdebegrensninger](#)
- [Vedlegg 5. Linjer innenfor fjordlinjene](#)
- [Vedlegg 6. Seksjon med horisontalt skillepanel – artseleksjon torsk – hyse](#)
- [Vedlegg 7. Lasteromssertifikat](#)

## **Kapittel I. Virkeområde**

### **§ 1. Virkeområde**

Forskriften gjelder for høsting av villlevende marine ressurser med unntak av anadrome laksefisk.

Forskriften gjelder for norske og utenlandske fartøy i Norges økonomiske sone, i fiskerisone ved Jan Mayen, i fiskevernsonen ved Svalbard, i Norges territorialfarvann og på den norske kontinentalsokkelen. For norske fartøy gjelder forskriften også utenfor disse områdene så langt dette ikke strider mot annen stats jurisdiksjon.

## **Kapittel II. Maskeutforming og maskevidde i trål og snurrevad**

### **§ 2. Maskeutforming og maskevidde**

Det er forbudt å ha mer enn fire sider i den enkelte maske i forlengelsen og i fiskeposen. Alle maskens sider skal være like lange.

Med maskevidde menes maskens største innvendige åpning målt i strukket maske.

### **§ 3. Måling av maskevidde, fiskepose og forlengelse i trål og snurrevad**

Maskevidden måles ved at et flatt mål som er 2 mm tykt, og som har den bredden som er fastsatt i § 4 og § 5, lett skal kunne føres gjennom masken med et trykk som tilsvarer 5 kg. Maskevidden måles ved å måle største innvendige åpning i masken.

Maskevidden i trål og snurrevad skal normalt fastsettes som gjennomsnittet av en eller flere serier på 20 masker etter hverandre i redskapets lengderetning, eller dersom fiskeposen har mindre enn 20 masker, en serie med det maksimale antall masker. De målte maskene skal være minst 10 masker fra leisene og minst 3 masker fra sekkeknuten. I småmasket trål skal de målte maskene være minst 0,5 meter fra sekkeknuten. Masker som er ujevne på grunn av reparasjoner og liknende, skal ikke regnes med ved fastsettingen av gjennomsnittet.

Omkretsen i fiskeposen eller forlengelsen fastsettes ved å telle antall åpne masker rundt fiskeposen eller rundt forlengelsen, multiplisert med maskestørrelsen. Med maskestørrelse menes maskens lengste lengde, lik avstanden mellom midten av to motstående knuter i samme maske. Maskestørrelsen fastsettes som gjennomsnittet av 10 masker strukket etter hverandre i maskens lengste retning.

### **§ 4. Maskevidde i stormasket trål og snurrevad**

Det er forbudt å bruke trål eller snurrevad dersom det i noen del av redskapet er mindre maskevidde enn fastsatt i denne bestemmelsen.

1. Nord for 64° N:

- a. Trål: 130 mm.
- b. Flytetrål etter uer: 100 mm.
- c. Snurrevad: 125 mm

2. Sør for 64° N:

- a. Trål og snurrevad: 120 mm.
- b. I Skagerrak, avgrenset mot vest av en rett linje gjennom Lindesnes fyr og Hanstholm fyr og mot sør av en rett linje gjennom Skagen fyr og Tistlarna fyr kan det ved fiske med trål og ved bruk av seleksjonspanel brukes en fiskepose med maskevidde ned til 90 mm.

I trålenes undervinger og underbelg kan det brukes mindre maskevidde enn 90 mm.

I fiskeposen skal det være innmontert et seleksjonspanel som skal være minimum 3 meter langt og være laget av kvadratmasker med en minste maskevidde på 140 mm eller av diamantmasker med en minste maskevidde på 270 mm. Seleksjonspanelet skal være plassert i overpanelet på fiskeposen ikke lengre frem enn 4 meter fra sekkeknuten. Panelet skal ha lik bredde i hele sin lengde og ha samme bredde som overpanelet i fiskeposen (være festet fra leis til leis). Seleksjonspanel av diamantmasker er kun tillatt ved bruk av 4-panels fiskepose, og panelet skal da være montert med 3 masker i 90 mm til en maske i 270 mm.

c. I Skagerrak, jf. bokstav b, kan det ved fiske etter sjøkreps brukes maskevidde ned til 70 mm dersom det samtidig brukes sorteringsrist. Fiskeposen skal være laget av kvadratmasker.

3. Fra og med 1. januar 2025 er minste tillate maskevidde i fiskeposen 130 mm ved fiske etter torsk med snurrevad med fartøy med største lengde på eller over 11 meter innenfor 4 nautiske mil av grunnlinjene nord for 62° N.

0 Endret ved forskrifter [22 feb 2022 nr. 292](#), [1 mars 2022 nr. 321](#), [21 des 2023 nr. 2288](#) (i kraft 1 jan 2024).

## **§ 5. Fiske med småmasket trål og snurrevad**

Uten hinder av [§ 4](#) kan det brukes følgende maskevidde ved fiske etter følgende fiskeslag:

1. Makrell, sild, brisling, vassild, lodde, øyepål, kolmule, hestmakrell og polartorsk	Mellom 16 mm og 70 mm
2. Tobis	Mindre enn 16 mm
3. Reker	35 mm

Uten hinder av [§ 4](#) kan kystfartøy under 15 meter største lengde bruke snurrevad med maskevidder mellom 16 mm og 70 mm ved fiske etter sild vest av grunnlinjene fra 64° N og videre sørover til grensen mot Skagerrak, samt i følgende område:

Innenfor grunnlinjene i et område øst for Utsira definert ved følgende koordinater:

1. N 59° 38,554' Ø 005° 04,355' (på grunnlinjen)
2. N 59° 33,490' Ø 005° 08,520'
3. N 59° 32,799' Ø 005° 14,460'

og videre fra:

4. N 59° 16,206' Ø 005° 31,174'
5. N 59° 06,999' Ø 005° 30,407'
6. N 59° 06,999' Ø 005° 12,615' (på grunnlinjen).

0 Endret ved forskrift [1 mars 2022 nr. 321](#).

## **Kapittel III. Seleksjon i trål og snurrevad**

### **§ 6. Seleksjon**

Det er forbudt å bruke innretninger eller ha en oppbygging av trål og snurrevad som reduserer seleksjonen i redskapet.

Uten hinder av forbudet i første ledd er det tillatt å bruke slitematter, rundstroppe, forsterkningsnett, fiskelås og fløytkuler dersom disse er utformet og montert slik som fastsatt i [§ 7](#), [§ 8](#) og [§ 9](#).

### **§ 7. Slitematte og fløytkuler**

Det er tillatt å feste slitematter til undersiden av fiskeposen når disse er festet bare i forkant og langs siden. Med undersiden menes den nederste halvparten av omkretsen av fiskeposen.

Det er tillatt å feste fløytkuler på inn- eller utsiden av fiskeposen for å kompensere for forventet negativ oppdrift. Kulene skal festes med festepunkter i posens lengderetning (N-retning). Det skal være minst 2 meter, målt på strukket lin, mellom hver fløytkule. Hver fløytkule kan være maksimum 11 tommer i diameter.

### **§ 8. Rundstropper**

Det er tillatt å bruke rundstropper i trål og snurrevad.

Ved bruk av stormasket trål og snurrevad er det bare tillatt å bruke rundstropper på poser som er laget i diamantasket lin eller nett når disse brukes slik som anvist nedenfor:

- a. Avstanden mellom hver rundstropp skal være minst 1 meter.
- b. Rundstroppene skal være festet utvendig på tvers av fiskeposen rundt samme maskerekke og skal ha minst to festepunkter.

Rundstroppene skal være lengre enn 50 % av fiskeposens omkrets målt med strukket maske på det sted hvor rundstroppene er festet til fiskeposen. Rundstroppenes lengde mellom festepunktene skal være minst 50 % av avstanden mellom festepunktene. Rundstroppene skal måles slik:  
Øå

$$\frac{\text{rundstroppens lengde} * 100}{\text{maskestørrelse} * \text{antall åpne masker}} = \% \text{ av omkretsen}$$

Maskestørrelsen fastsettes som gjennomsnittet av 10 masker strukket etter hverandre i maskens lengste retning.

Det er likevel tillatt å ha en enkel rundstropp som kan være kortere enn 50 % av fiskeposens omkrets, dersom denne rundstroppen er festet nærmere enn 0,7 meter fra sekkeknuten.

Ved bruk av snurrevad eller trål er det tillatt å ha en enkel løftestropp når denne ikke er kortere enn 50 % av fiskeposens omkrets målt med strukket maske på det sted hvor stroppe er festet til fiskeposen.

0 Endret ved forskrift [1 mars 2022 nr. 321](#).

### **§ 9. Forsterkningsnett og fiskelås**

Det er tillatt å bruke forsterkningsnett i småasket trål.

Ved fiske med snurrevad nord for 62° N er det kun tillatt å bruke fiskelås på innsiden i forlengelsen foran fiskeposen. Maskevidden i fiskelåsen kan være mindre enn 130 mm. Lengden på fiskelåsen skal ikke overstige 4 meter. Ved bruk av diamantasket fiskepose skal bakkant av fiskelåsen være minimum 14 meter foran posens bakkant. Ved bruk av kvadratasket fiskepose skal fiskelåsen være foran kvadratmaskeseksjonen



0 Endret ved forskrift [1 mars 2022 nr. 321](#).

## **§ 10. Fiskepose og forlengelse i stormasket trål og snurrevad**

Sør for 62° N gjelder følgende ved fiske med stormasket trål og snurrevad:

- a. Det er forbudt å bruke trål eller snurrevad der forlengelsen og fiskeposen til sammen er lengre enn 36 meter.
- b. Det er forbudt å bruke trål eller snurrevad hvor omkretsen på strukket maske øker fra forkant av forlengelsen til enden av fiskeposen.
- c. Det er forbudt å bruke trål eller snurrevad som ikke har lik lengde og bredde på over- og underpanelet i forlengelsen og i fiskeposen.
- d. Det er forbudt å bruke trål eller snurrevad med tråddykkelse på over 8 mm enkeltråd eller 5 mm dobbeltråd i fiskeposen.
- e. Det er forbudt å bruke trål eller snurrevad som ikke har samme trådmateriale, samme nettype og enten enkeltråd eller dobbeltråd i fiskeposen.

Ved fiske med snurrevad nord for 64° N er det kun tillatt å bruke fiskepose med kvadratmasker. Fra og med 1. januar 2025 gjelder påbudet om bruk av fiskepose med kvadratmasker nord for 62° N. Fiskeposen med kvadratmasker skal bestå av tre deler: Forpart, sylinder med kvadratiske masker og løft. Redskapet skal være oppbygd og montert etter spesifikasjonene i vedlegg 1.

Ved fiske etter uer med flytetrål i de områdene dette er tillatt, skal det benyttes firepanels fiskepose. Alle posens sider skal være laget i samme materiale og motstående sider skal være like. Total bredde på sidepanelene skal minimum være 25 % av posens omkrets i antall frie masker.

0 Endret ved forskrifter [22 feb 2022 nr. 292](#), [1 mars 2022 nr. 321](#), [8 april 2022 nr. 568](#), [21 des 2023 nr. 2288](#) (i kraft 1 jan 2024).

## **§ 11. Fangstbegrensningssystem i snurrevad**

Nord for 62° N er det tillatt å bruke fangstbegrensningssystem i snurrevad dersom det er utformet og innmontert i henhold til vedlegg 2. Fangstbegrensningssystemet skal bestå av minimum to utslippshull og en fiskelås og skal være montert som eneste seksjon mellom snurrevadens belg og fiskepose. Fiskelåsen kan ha mindre maskevidde enn 130 mm.

Ved bruk av fangstbegrensningssystem i kombinasjon med kvadratmasket fiskepose kan posen snøres sammen der det er behov for å begrense størrelsen på fangstene.

## **§ 12. Påbud om bruk av sorteringsrist**

Med mindre annet er bestemt skal det brukes sorteringsristsystem i trålen i følgende tilfeller:

- a. Ved fiske med stormasket trål nord for 62° N

- b. Ved fiske med rekestrål
- c. Ved fiske etter kolmule og øyepål med småmasket trål
- d. Ved fiske etter sjøkreps i Skagerrak, jf. [§ 4](#) nr. 2 bokstav b.

Fiskeridirektoratet kan fastsette krav til utforming og innmontering av sorteringsristen.

0 Endret ved forskrift [1 mars 2022 nr. 321](#).

### **§ 13. Redskap som ikke er i bruk**

Det er forbudt å ha på dekk redskap, deler av redskap og innretninger på redskap som ikke oppfyller kravene til minste maskevidde, utforming og til innretninger på redskap for det fiske fartøyet driver.

Uten hinder av forbudet i første ledd kan redskap, deler av redskap og innretninger på redskap oppbevares på dekk når de ikke kan tas i bruk.

Ved bruk av småmasket redskap, jf. [§ 5](#), skal snurrevad eller andre typer trål være bortstuet.

0 Endret ved forskrift [1 mars 2022 nr. 321](#).

## **Kapittel IV. Begrensninger i bruk av trål og snurrevad**

### **§ 14. Partråling etter bunnfisk med stormasket trål sør for 62° N**

Fartøy med adgang til å drive partråling etter bunnfisk sør for 62° N kan på følgende vilkår fordele kvantumet ved landing, uavhengig av hvilket fartøy som fører fangsten:

- a. Fartøyene må være skriftlig påmeldt som partrållag til vedkommende salgslag før fisket tar til.
- b. Fartøyene i partrållaget må fiske med samme redskap. To fartøy kan da dra trålen ved å være tilkoblet selve trålredskapet i hver sin side. Det er ikke tillatt å bruke tråldører under partråling.
- c. Dersom fangst som tas i forbindelse med partråling deles, skal minimum 20 % av fangsten pr. landing fordeles til de aktuelle fartøyene. Det skal alltid føres fangst på det fartøy som lander fangsten.
- d. Ved innmelding av fangst til vedkommende salgslag og ved landing skal det gis oppgave over at fangsten er tatt som partrållag.
- e. Et fartøy kan ikke dele fangst med mer enn tre andre fartøy i løpet av kvoteåret.

Et fartøy kan likevel dele fangst med nytt fartøy dersom tidligere fartøy i partrållaget er utgått av merkeregisteret som følge av en strukturordning.

0 Endret ved forskrift [1 mars 2022 nr. 321](#).

### **§ 15. Begrensninger i bruk av stormasket trål og snurrevad**

Det er forbudt å bruke fiskepose i snurrevad som er laget av tvunnet diamantmasket knuteløst nett.

Ved fiske med snurrevad i området innenfor 4 nm fra grunnlinjene er det forbudt å bruke snurrevad som har:

- a. En kuletelne eller grunntelne som er lengre enn 123 meter fra vingspiss til vingspiss.
- b. En total omkrets i åpningen større enn 156 meter målt på strukket maske.
- c. Mer enn 2000 meter taulengde (9 kveiler à 220 meter). Fra og med 1. januar 2025 gjelder i tillegg: Tauets farge skal være lys grønn. Dersom samlet taulengde på vinsjetromlene overstiger grensen som er tillatt å bruke i fisket, skal resten av tauets lengde ha en gjennomgående svart farge og være plassert innerst på tautrommelen. Grønn del av tauet skal være lett observerbar ved fiske.

Det er forbudt å fiske torsk og hyse pelagisk med trål eller snurrevad. Med pelagisk trål eller snurrevad menes et redskap der ingen av redskapets deler er i berøring med havbunnen under høsting.

Det er forbudt å fiske breiflabb med trål og snurrevad.

Det er forbudt å fiske uer med trål.

Det er forbudt for fartøy med lasteromsvolum på 500 m<sup>3</sup> eller mer å fiske med snurrevad i de områder og perioder det i medhold av [§ 26](#) er forbudt å høste med line for havgående linefartøy som har maskinelt egningsutstyr om bord.

Det er forbudt å fiske med bomtrål.

Det er forbudt å tråle etter sjøkreps med trål innenfor 4 nautiske mil fra grunnlinjene utenom Skagerrak, jf. [§ 4](#) nr. 2 bokstav b.

0 Endret ved forskrifter [1 mars 2022 nr. 321](#), [21 des 2023 nr. 2288](#) (i kraft 1 jan 2024).

## **§ 16. Begrensninger i bruk av småmasket trål**

Det er forbudt å fiske øyepål, tobis og kolmule i et område i Norges økonomiske sone avgrenset av rette linjer mellom følgende posisjoner:

1. 59° 30' N 01° 50,3' Ø
2. 59° 30' N 03° 00,0' Ø
3. 59° 00' N 03° 00,0' Ø
4. 59° 00' N 01° 38,4' Ø

Fra posisjon nr. 4 langs yttergrensen av Norges økonomiske sone til posisjon nr. 1.

I tidsrommet fra og med 1. oktober til og med 31. mai, er det forbudt å fiske øyepål og kolmule i et område i Norges økonomiske sone avgrenset av rette linjer mellom følgende posisjoner:

1. 58° 37' N 03° 44' Ø
2. 58° 15' N 04° 19' Ø

3. 57° 49' N 05° 48' Ø
4. 57° 33' N 05° 02' Ø
5. 58° 29' N 03° 02' Ø

Innenfor grunnlinjene er det på følgende kyststrekninger forbudt å bruke bunntål på grunnere vann enn angitt nedenfor:

- a. Svenskegrensen–Jærens rev: 60 m
- b. Jærens rev til og med Trøndelag fylke: 100 m
- c. Nordland, Troms og Finnmark fylker: 170 m

Det er forbudt å fiske polartorsk med pelagisk trål.

0 Endret ved forskrift [1 mars 2022 nr. 321](#).

### **§ 17. Forbud mot bruk av bobbinslenke og rockhopper gear i snurrevad og reketral**

Det er forbudt å bruke bobbinslenke og rockhopper gear i snurrevad nord for 62° N.

Det er forbudt å bruke rockhopper gear i snurrevad sør for 62° N.

Det er forbudt å bruke rockhopper gear i reketral innenfor 12 nautiske mil fra grunnlinjene.

Med bobbinslenke forstås wire, kombinasjonswire, kjetting, eller tau, påtredd skiver, kuler, halvkuler eller lignende som festes under selve grunntelnen på trålen. Bobbinslenken er festet mot grunntelnen ved hjelp av kjettingtamper.

Med rockhopper gear forstås wire, kombinasjonswire, kjetting, eller tau, påtredd sirkelformede skiver av gummi, plast eller lignende som festes under selve grunntelnen på trålen og har i tillegg et tau, kjetting eller wire tredd gjennom hull i skivenes ytterkant hvor trålens grunntelne er festet.

## **Kapittel V. Begrensninger i bruk av not, garn, liner, teiner og ruser**

### **§ 18. Krav til røkting av redskap**

Garn, liner, teiner og ruser skal røktes slik at det unngås skade og tap av fangst. Redskapene skal røktes minst hver sjuende dag med mindre annet er bestemt.

Garn som brukes til fiske etter torsk, hyse og sei skal røktes daglig. Bunnsatte liner som brukes til fiske etter torsk, hyse og sei skal røktes minst hver andre dag. Ikke bunnsatte liner som brukes til fiske etter torsk, hyse og sei skal røktes minst hver tredje dag. Med ikke bunnsatt line menes line som er satt slik at lineryggen ikke har bunnkontakt.

Garn og liner som brukes til fiske etter blåkveite, hvitlange, og brosme skal røktes minst hver andre dag.

Garn og liner som brukes til fiske etter breiflabb og kveite skal røktes minst hver fjerde dag.

Teiner som brukes til fangst av snøkrabbe skal røktes minst én gang hver tredje uke. Det enkelte fartøy må røkte sine egne teiner. Det er ikke tillatt å røkte teiner som er satt av eller som tilhører andre fartøy. Fiskeridirektoratet kan dispensere fra kravet om at fartøyene må røkte sine egne teiner dersom det oppstår motorhavari eller andre uforutsette hendelser.

Samleteiner til lagring av kongekrabbe skal røktes minst hver andre dag.

0 Endret ved forskrifter [18 jan 2022 nr. 92](#), [1 mars 2022 nr. 321](#), [6 nov 2022 nr. 1963](#), [24 mai 2023 nr. 726](#) (i kraft 1 juni 2023).

### **§ 19. Maskeutforming og maskestørrelse på garn**

Det er forbudt å ha mer enn fire sider i den enkelte maske. Alle maskens sider skal være like lange.

Det er forbudt å bruke garn dersom maskestørrelsen er mindre enn fastsatt nedenfor:

- a. Fiske etter torsk nord for 62° N
  
- b. Fiske etter breiflabb
  
- c. Fiske etter kveite
  
- d. Fiske etter rognkjeks
  
- e. Fiske med bunnsatte garn sør for 62° N:
  
- f. Fiske etter torsk, hyse, sei, rødspette, lange, lyr og lysing utenfor 4 nautiske mil fra grunnlinjene i Norges økonomiske sone sør for 62° N og vest for en rett linje gjennom Lindesnes og Hanstholmen fyr:

Maskestørrelsen i annet ledd bokstav e gjelder ikke ved fisket etter sild og makrell med bunnsatte sildegarn av multifilament (polyamid) tråd med maskestørrelse mindre enn 64 mm.

Maskestørrelsen på garn er lik 2 ganger stolpelengden. Stolpelengden er avstanden mellom midten av to påfølgende knuter når tråden er strukket mellom disse midtpunktene. Maskestørrelsen fastsettes normalt som gjennomsnittet på grunnlag av 10 masker. Masker som er ujevne på grunn av reparasjoner og liknende skal ikke regnes med ved fastsettingen av gjennomsnittet.

0 Endret ved forskrift [1 mars 2022 nr. 321](#).

## **§ 20. Forbud mot fiske etter torsk, polartorsk og hyse med not**

Det er forbudt å fiske torsk, hyse og polartorsk med not.

0 Endret ved forskrift [1 mars 2022 nr. 321](#).

## **§ 21. Forbud mot monofilamentgarn ved fiske etter kveite**

Det er forbudt å fiske kveite med garn fremstilt av monofilament eller tilsvarende materiale.

0 Endret ved forskrift [1 mars 2022 nr. 321](#).

## **§ 22. Redskapsbegrensninger ved fiske etter breiflabb og kveite**

Største tillatte garnmengde ved fiske etter breiflabb og kveite er til sammen 150 garn. Ved direktefiske etter breiflabb, hvor breiflabb utgjør mer enn 50 % i de enkelte fangster og ved landing, kan det likevel fiskes med opptil 500 garn. Det enkelte garn kan være inntil 27,5 meter langt.

Største tillatte krokmenngde ved fiske med liner etter kveite er 1 200 krok pr. døgn. Samlet lengde på liner ved fiske etter kveite kan ikke overstige 15 000 meter.

0 Endret ved forskrifter [1 mars 2022 nr. 321](#), [24 mai 2023 nr. 726](#) (i kraft 1 juni 2023).

## **§ 23. Forbud mot bruk av garn i Skagerrak**

Det er forbudt å bruke garn i Skagerrak, jf. [§ 4](#) nr. 2 bokstav b, på grunnere vann enn 25 meter fra og med 1. juni til og med 15. august. Forbudet gjelder ikke manntallsførte fiskere som fisker for omsetning med merkeregistrert fartøy.

Det er forbudt å fiske med bunnsatte garn innenfor grunnlinjen fra og med Telemark til grensen mot Sverige.

Fiskeridirektoratet kan gi manntallsførte fiskere som fisker for omsetning med merkeregistrerte fartøy dispensasjon fra forbudet i annet ledd. Dispensasjon kan bare innvilges for fartøy som fisket med garn i området i 2018 inntil 1. desember og der dette fisket utgjorde en vesentlig del av driftsgrunnlaget, eller for fartøy som kommer til erstatning for slikt fartøy. En slik dispensasjon gjør ikke unntak fra fiskeforbud som følger av andre bestemmelser. Dispensasjonen gjelder heller ikke for fiske på grunnere vann enn 25 meter i perioden fra og med 15. juni til og med 15. mars. Det kan blant annet stilles vilkår om prøvetaking til forsknings- og overvåkningsformål samt rapportering av høstingsaktiviteten uten vederlag.

0 Endret ved forskrifter [22 feb 2022 nr. 292](#), [1 mars 2022 nr. 321](#), [28 okt 2022 nr. 1968](#) (i kraft 1 nov 2022), [24 mai 2023 nr. 726](#) (i kraft 1 juni 2023).

## **§ 24. Påbud om akustiske pingere ved garnfiske i statistikkområde 00 (Vestfjorden)**

Ved fiske for omsetning med garn innenfor statistikkområde 00 (Vestfjorden) er det fra og med 1. januar til og med 30. april påbudt med akustiske pingere på redskapet. Påbudet gjelder ikke for fiske etter rognkjeks og kveite.

Akustiske pinger skal festes i flytelinen på garnene. Det skal ikke være større avstand mellom de akustiske pingerne enn 200 meter. Første og siste pinger på en garnlenke skal ikke være mer enn 100 meter fra enden av lenka. Akustiske pinger skal ha et frekvensområde mellom 50 kHz–140 kHz. Signalstyrken for hele varigheten av signalet skal være større enn 145 dB + 5 dB @ 1 m. Signalets lengde skal være større enn 300 millisekunder og ha et intervall mellom signaler på 4–12 sekunder.

0 Endret ved forskrift [1 mars 2022 nr. 321](#).

## **§ 25. Rapportering ved bruk av faststående redskap og fløytline**

Følgende fartøy skal rapportere faststående redskap og fløytline til Kystvakten:

- a. Fartøy som fisker med faststående redskap og fløytline utenfor fjordlinjene nord for 62° N
- b. Fartøy som fisker med faststående redskap og fløytline utenfor grunnlinjene sør for 62° med unntak av Skagerrak, jf. [§ 4](#) nr. 2 bokstav b
- c. Fartøy som fangster kongekrabbe.
- d. Fartøy som fisker breiflabb og kveite med garn og line.
- e. Fartøy som fisker blåkveite med garn nord for 62° N.

Rapporteringsplikten i første ledd omfatter følgende:

- a. Lokalisering av faststående redskap og fløytline ved setting
- b. Oppdatert informasjon om lokalisering av redskap skal rapporteres minst en gang hver fjortende dag etter setting. Informasjon eldre enn fjorten dager blir slettet. Oppdatert informasjon om lokalisering av redskap for fartøy som fangster snøkrabbe skal rapporteres minst en gang hver tredje uke etter setting. Informasjon eldre enn tre uker blir slettet.
- c. Fjerning av redskap ved avslutning av fisket.
- d. Antall meter garn eller antall krok i de enkelte lenkene/settene ved fiske etter breiflabb og kveite. I perioden frem til 1. oktober 2023 er det for fiske med line etter breiflabb og kveite tilstrekkelig å rapportere antall meter line.

Meldingene skal sendes elektronisk på et format som muliggjør automatisk meldingshåndtering.

0 Endret ved forskrifter [22 feb 2022 nr. 292](#), [1 mars 2022 nr. 321](#), [24 mai 2023 nr. 726](#) (i kraft 1 juni 2023), [29 juni 2023 nr. 1217](#).

## **§ 26. Grensedragning for havgående linefartøy**

Det er forbudt for fartøy over 21,35 meter som fisker med liner og som har maskinelt egningsutstyr om bord, å sette line innenfor 4 nautiske mil fra grunnlinjene langs norskekysten fra grensen mot Sverige til grensen mot Russland.

I tidsrommet fra og med 1. september til og med 31. desember er det forbudt for fartøy over 21,35 meter som fisker med liner og som har maskinelt egningsutstyr om bord, å sette line innenfor 10 nautiske mil fra grunnlinjene i følgende områder:

- a. Et område utenfor kysten av Finnmark/Troms avgrenset av en linje trukket fra

1. 70° 41,16' N 021° 30,00' Ø (4 n mil grense) til
2. 70° 47,52' N 021° 30,00' Ø (10 n mil fra grunnlinjene) langs 10 nautiske mil fra grunnlinjene til
3. 70° 36,32' N 020° 00,00' Ø (10 n mil fra grunnlinjene) til
4. 70° 29,90' N 020° 00,00' Ø (4 n mil grense).

b. Et område utenfor kysten av Troms avgrenset av en linje trukket fra

1. 70° 05,47' N 018° 07,43' Ø (4 n mil grense) til
2. 70° 08,98' N 017° 52,98' Ø (10 n mil fra grunnlinjene) langs 10 nautiske mil fra grunnlinjene til
3. 69° 35,50' N 016° 27,45' Ø (10 n mil fra grunnlinjene) til
4. 69° 29,99' N 016° 34,76' Ø (4 n mil grense).

I tidsrommet fra og med 1. september til og med 30. april er det forbudt for fartøy over 21,35 meter som fisker med liner og som har maskinelt egningsutstyr om bord, å sette line innenfor 10 nautiske mil fra grunnlinjene i et område utenfor kysten av Nordland avgrenset av en linje trukket fra

1. 69° 20,00' N 015° 44,71' Ø (4 n mil grense) til
2. 69° 20,00' N 015° 16,59' Ø (10 n mil fra grunnlinjene) langs 10 nautiske mil fra grunnlinjene til
3. 67° 30,00' N 011° 25,33' Ø (10 n mil fra grunnlinjene) til
4. 67° 30,00' N 011° 41,75' Ø (4 n mil grense).

Områdebegrensningene i denne paragrafen gjelder ikke ved fiske med fløytline etter hyse.

0 Endret ved forskrift [1 mars 2022 nr. 321](#).

### **§ 27. Grensedragning for havgående fartøy som fangster med krabbeteiner**

Det er forbudt for fartøy over 21,5 meter å fangste med teiner etter kongekrabbe eller annen krabbe innenfor 4 nautiske mil fra grunnlinjene langs norskekysten fra grensen mot Sverige til grensen mot Russland.

I perioden fra og med 1. november til og med 31. mars er det forbudt for fartøy over 21,35 meter å fangste med teiner etter kongekrabbe eller annen krabbe innenfor 6 nautiske mil fra grunnlinjene i Finnmark.

Nærings- og fiskeridepartementet kan gi midlertidig dispensasjon fra forbudet i første ledd for fangst av taskekrabbe. Slik dispensasjon gjelder ikke for farvannet utenfor Finnmark, og det kan settes andre geografiske begrensninger i den enkelte dispensasjon.

0 Endret ved forskrift [1 mars 2022 nr. 321](#).

### **§ 28. Redskapsbegrensning ved fangst av kongekrabbe, snøkrabbe og reker**



Kongekrabbe i kvoteregulert område kan bare fangstes med teiner. Hvert fartøy kan fangste med inntil 30 teiner. I teiner som er satt ut for fangst av kongekrabbe i kvoteregulert område, skal det være minst fire sirkelformede fluktåpninger med minste indre diameter på 150 mm. Fluktåpningene skal være montert i nedre kant av teinens sidepanel, men ikke høyere enn 10 cm fra bunnrammen.

Ved fangst av kongekrabbe utenfor kvoteregulert område er det forbudt å høste med teiner med fluktåpning.

Snøkrabbe kan kun fangstes med teiner. Hvert fartøy kan fangste med maksimalt 8 000 teiner.

Ved fiske etter reker med teiner kan det ikke samtidig innenfor statistikkområde 03-24 i Porsangerfjorden og innenfor statistikkområde 03-05 i Tanafjorden brukes mer enn 250 teiner pr. fartøy og pr. person. Fiskeridirektoratet kan stoppe fiske etter reker med teiner i statistikkområde 03-24 når det i løpet av kalenderåret er beregnet at det er fisket 20 tonn i dette fiskeriet.

0 Endret ved forskrifter [1 mars 2022 nr. 321](#), [12 jan 2023 nr. 36](#), [21 des 2023 nr. 2288](#) (i kraft 1 jan 2024).

### **§ 29. Påbud om fluktåpninger og rømningshull i teiner**

I teiner som er satt ut til fangst av krabbe på kyststrekningen fra grensen mot Sverige til og med statistikkområde 00-38, skal det være minst én sirkelformet fluktåpning med diameter på minst 80 mm på hver side av redskapet. På kyststrekningen fra grensen mot Sverige til og med Rogaland fylke kan manntallsførte fiskere som fangster krabbe for omsetning med merkeregistrert fartøy likevel bruke teiner der fluktåpningene er minst 70 mm. I Trøndelag og Nordland fylker med unntak av statistikkområde 00-38 gjelder kravet nevnt i første punktum ikke for manntallsførte fiskere som fangster krabbe for omsetning med merkeregistrert fartøy.

Fluktåpningene skal være plassert i fangstkammeret på en slik måte at hummeren lett kan ta seg ut av redskapet. I teiner med plan bunn skal åpningene plasseres helt nede ved redskapsbunnen. I teiner med sylindrerform (tønneform) skal åpningene være helt nede ved redskapets bunn, men ikke lenger nede enn at det blir fri passasje gjennom åpningene når redskapet står ute for fangst.

Teiner som er satt ut til fangst av sjøkreps, kongekrabbe, taskekrabbe, snøkrabbe og annen krabbe skal ha rømningshull innmontert i samsvar med anvisningene i vedlegg 3.

0 Endret ved forskrifter [22 feb 2022 nr. 292](#), [28 feb 2022 nr. 316](#), [1 mars 2022 nr. 321](#), [8 april 2022 nr. 568](#), [9 sep 2022 nr. 1564](#), [4 okt 2023 nr. 1580](#) (i kraft 1 jan 2024).

### **§ 30. Forbud mot bruk av ruser**

Det er forbudt å bruke ruser i tidsrommet fra og med 1. mai til og med 30. september.

Forbudet gjelder ikke manntallsførte fiskere som fisker med ruser etter torsk med merkeregistrert fartøy for omsetning.

Fiskeridirektoratet kan dispensere fra forbudet i første ledd for personer som deltar i ungdomsfiskeordningen og for undervisningsinstitusjoner, herunder leirskoler og naturskoler.

0 Endret ved forskrifter [1 mars 2022 nr. 321](#), [8 april 2022 nr. 568](#), [28 okt 2022 nr. 1968](#) (i kraft 1 nov 2022).

## Kapittel VI. Begrensninger ved fiske og fangst innenfor fjordlinjene

0 Overskrift endret ved forskrift [1 mars 2022 nr. 321](#).

### § 31. *Begrensninger i bruk av fartøy innenfor fjordlinjene*

Det er forbudt for fartøy på eller over 15 meter største lengde å fiske innenfor fjordlinjene som er angitt i vedlegg 4.

Forbudet i første ledd gjelder ikke:

- a. Fra N 68° 15,60' Ø 15° 55,70' og sørover langs kysten for annet fiske enn etter torsk og etter sei med not
- b. Fiske etter sei med not nord for Kibergsneset mellom N 70° 17,34' Ø 31° 03,83' og N 70° 21,70' Ø 31° 08,66', i ytre del av Laksefjorden, i ytre del av Porsangerfjorden og i et område innenfor Sørøya mellom N 70° 58,00' Ø 24° 32,10' og N 70° 23,50' Ø 21° 42,48' med fartøy under 28 meter største lengde. Høstingen må foregå utenfor linjer som er angitt i vedlegg 5. Fartøyet skal være påmeldt hos Fiskeridirektoratet og kan pålegges særskilte krav til rapportering
- c. Fiske med rekestrål med fartøy under 19,81 meter største lengde
- d. Fangste kongekrabbe med teiner med fartøy under 21,35 meter største lengde
- e. Fiske etter sild med not i områder sør for N 70° 40,50' og vest for Ø 20° 00,00' med fartøy under 21 meter største lengde
- f. Fiske etter sild med not i perioden fra og med 1. september til og med 31. mars i statistikkområde 05, unntatt i Kaldfjorden og Bergsfjorden i Troms slik disse områdene er avgrenset i tredje ledd.
- g. Fiske etter makrell fra og med Troms og sørover med fartøy under 28 meter største lengde, med unntak av i Ofoten øst for en linje mellom N 68° 24,73' Ø 16° 00,70' og N 68° 13,49' Ø 16° 04,70'.
- h. Fiske etter andre fiskeslag enn torsk med andre konvensjonelle redskaper enn snurrevad med fartøy under 21 meter største lengde

Dersom det er nødvendig av hensyn til praktisk gjennomføring av fisket, og det er vurdert som forsvarlig ut fra biologiske og økosystembaserte betraktninger, kan Fiskeridirektoratet i særlige tilfeller gjøre unntak fra forbudet i første ledd i bestemte fiskerier for bestemte fartøygrupper i bestemte områder for et bestemt tidsrom. Det kan likevel ikke gis adgang til å fiske sild med not med fartøy over 21 meter største lengde eller makrell med fartøy over 28 meter største lengde i Kaldfjorden i Troms innenfor en rett linje mellom posisjon N 69° 49,81' Ø 018° 39,56' (Klubbeneset) og N 69° 48,29' Ø

018° 38,37' (Røsneset) og Bergsfjorden i Troms innenfor linjer trukket mellom følgende posisjoner: På fjordlinjen ved Ø 017° 12,03' videre sørvestover langs fjordlinjen til Ø 017° 05,00' og videre til N 69° 24,811' Ø 017° 08,420' (Hellandsneset lykt).

0 Endret ved forskrift [1 mars 2022 nr. 321](#).

### **§ 32. Forbud mot bruk av snurrevad innenfor fjordlinjene**

Det er forbudt å bruke snurrevad innenfor fjordlinjene som er angitt i vedlegg 4.

Forbudet i første ledd gjelder ikke:

- a. Dersom det er fastsatt spesifikke unntak for fartøy under 11 meter største lengde i medhold av årlig forskrift om regulering av fisket etter torsk, hyse og sei nord for 62° N.
- b. Fisket etter flyndre og lysing med fartøy under 11 meter største lengde i tidsrommet fra og med 1. juni til og med 31. desember. Ved fisket etter flyndre skal maskevidden i fiskeposen være minst 170 mm.
- c. Fisket etter hyse med fartøy under 11 meter største lengde i tidsrommet fra og med 1. juli til og med 30. september. Snurrevaden må ha innmontert artsseperasjonssystem i henhold til vedlegg 6. Maskevidden i den kvadratmaskede delen skal ikke overstige 200 mm. Maskevidden i ledepanelene tilhørende systemet kan være mindre enn 130 mm. Underdelen skal være åpent i bakkant under fiske slik at torsk og annen bifangst fritt slippes ut. Det er tillatt å ha inntil 10 % bifangst av torsk i vekt i de enkelte fangster og ved landing dersom bifangsten kan avregnes fartøyets kvote eller ferskfiskordningen.
- d. Fartøy under 11 meter største lengde og 4,5 meter største bredde, som i tillegg har lasteromstørrelse under 20 m<sup>3</sup>, og hvor dette er dokumentert overfor Fiskeridirektoratet, med mindre det gjelder forbud mot fiske med snurrevad i medhold av lokal reguleringsforskrift. Det er ikke adgang til å bruke snurrevad som er større enn en 120 maskers not (talt opp langs ene vingen) à 300 mm maskevidde (helmasker), med kuletelne og grunntelne ikke lengre enn 90 meter fra vingespiss til vingespiss, med total omkrets i åpningen ikke større enn 90 meter målt på strukket maske og maksimal taulengde ikke mer enn 880 meter (4 kveiler à 220 meter).

0 Endret ved forskrifter [1 mars 2022 nr. 321](#), [12 jan 2023 nr. 36](#).

### **§ 33. Krokbegrensning ved fiske innenfor fjordlinjene**

Det er forbudt å fiske med bunnline med mer enn 5000 kroker pr. døgn innenfor fjordlinjene.

I følgende områder i tidsrommet fra og med 1. november til og med 30. april gjelder forbudet innenfor rette linjer mellom angitte posisjoner istedenfor fjordlinjene:

- |    |                  |                            |
|----|------------------|----------------------------|
| a. | Varangerfjorden: | N 70° 05,98' Ø 029° 23,07' |
|    |                  | N 69° 54,08' Ø 029° 56,47' |
|    |                  | N 69° 52,65' Ø 030° 10,51' |
| b. | Tanafjorden:     | N 70° 50,94' Ø 028° 44,65' |

	N 70° 54,00' Ø 028° 29,05'
c. Laksefjorden:	N 70° 53,53' Ø 027° 19,27'
	N 70° 50,00' Ø 027° 17,48'
	N 70° 51,44' Ø 026° 39,78'
d. Porsangerfjorden:	N 70° 49,50' Ø 026° 16,65'
	N 70° 58,32' Ø 025° 48,03'
e. Havøysund–Sørøya:	N 70° 54,10' Ø 024° 33,25'
	N 70° 53,37' Ø 024° 14,79'
	N 70° 44,86' Ø 023° 40,49'
	N 70° 46,86' Ø 023° 29,90'
f. Hasvik–Silda:	N 70° 30,31' Ø 022° 41,31'
	N 70° 19,78' Ø 021° 56,98'
	N 70° 20,89' Ø 021° 48,69'

Dersom fartøyet fisker med bunnline både innenfor og utenfor forbudsområdet etter første og annet ledd, skal det totale antall kroker ikke overstige 5000.

0 Endret ved forskrift [1 mars 2022 nr. 321](#).

### **§ 33a. Garnbegrensning ved fiske innenfor fjordlinjene**

Fra og med 1. april 2024 er det forbudt å fiske etter torsk med mer enn 80 garn innenfor fjordlinjene.

Dersom fartøyet fisker etter torsk med garn både innenfor og utenfor fjordlinjene, skal det totale antallet garn i fisket etter torsk ikke overstige 80.

0 Tilføyd ved forskrift [21 des 2023 nr. 2288](#) (i kraft 1 jan 2024).

## **Kapittel VII. Samfiske og samføring av pelagiske fangster**

### **§ 34. Krav til fartøy som skal drive samfiske**

To notfartøy under 15 meter største lengde kan samarbeide om gjennomføringen av notkast og låssetting av fangst av norsk vårgytende sild, makrell, sild i Nordsjøen og Skagerrak og brisling. Dette gjelder uten hinder av bestemmelser om kvoteutnyttelse og overføring av fangst mellom fartøy. Begge notfartøyene i samfiskelaget må være til stede under hele samfisket. Samfisket er avsluttet når fangsten er låssatt, dvs. sikret i pose/lås, og innmeldt til Norges Sildesalgslag. Ved samføring av låssatt fangst må begge notfartøyene være tilstede til fangsten er tatt om bord i det fartøyet som skal føre fangsten. Begge notfartøyene i samfiskelaget må delta aktivt under selve

fangstoperasjonen, enten ved å sette not, ved å slepe fartøyet som setter not eller ved å sikre fangst i pose/lås.

Begge notfartøyene må til enhver tid være egnet, bemannet og utstyrt for samfiske og låssetting. Fiskeridirektoratet kan dispensere fra [deltakerforskriftens](#) krav til egnethet, bemanning og utstyr under gjennomføringen av samfisket.

Notfartøy som skal drive samfiske etter norsk vårgytende sild, må begge tilhøre enten lukket gruppe og ha hjemmelslengde under 15 meter eller åpen gruppe. Unntak fra kravene til hjemmelslengde og største lengde gjelder for fartøy i lukket gruppe hvor eier av notfartøy med hjemmelslengde og største lengde på eller over 15 meter drev samfiske med et fartøy med hjemmelslengde og største lengde under 15 meter i årene 2008, 2009 eller 2010. Unntaket gjelder også for eiere av fartøy i lukket gruppe med hjemmelslengde under 15 meter og største lengde over 15 som drev samfiske med et fartøy med hjemmelslengde og største lengde under 15 meter i 2014 eller tidligere. Videre gjelder unntak fra krav til lengde dersom ingen av fartøyene i samfiskelaget er egnet til å drive direktehåving av sild.

Notfartøy som skal drive samfiske etter makrell, må begge tilhøre lukket gruppe.

Notfartøy som skal drive samfiske etter sild i Nordsjøen og Skagerrak, må begge tilhøre enten lukket eller åpen gruppe.

Fartøy som har drevet selvstendig fiske i et kalenderår, kan ikke delta i samfiske i samme kalenderår, med mindre fartøyet har minst 20 % igjen av egen kvote hver gang fartøyet skal drive samfiske.

0 Endret ved forskrift [28 okt 2022 nr. 1968](#) (i kraft 1 nov 2022).

### **§ 35. Begrensning i kvantum av norsk vårgytende sild og sild i Nordsjøen og Skagerrak som kan samfiskes**

Ved fiske etter norsk vårgytende sild kan et samfiskelag lande et kvantum tilsvarende summen av inntil 2 x 12,52 kvotefaktorer.

Ved fiske etter sild i Nordsjøen og Skagerrak kan et samfiskelag lande et kvantum tilsvarende summen av inntil 2 x 15 kvotefaktorer.

Kvantum utover dette må det enkelte fartøyet fiske og lande alene.

0 Endret ved forskrift [1 mars 2022 nr. 321](#).

### **§ 36. Krav til påmelding og antall fartøy i et samfiskelag**

Fartøy som skal drive samfiske må før samfisket starter være skriftlig påmeldt som samfiskelag til Norges Sildesalgslag. Et samfiskelag kan være påmeldt til samfiske på en eller flere arter. Påmeldingen som samfiskelag er gyldig i et kalenderår. Ved påmelding må samfiskerne utpeke en av deltakerne som ansvarshavende.

Påmeldingen skal inneholde alle nødvendige opplysninger om deltakende fartøyer, eiere, registreringsmerke, ansvarshavende og i hvilket fiskeri det skal drives samfiske.

Hvert fartøy kan bare delta i ett samfiskelag pr. kalenderår. Denne begrensningen gjelder pr. art. Et fartøy kan likevel delta i ett nytt samfiskelag dersom tidligere fartøy i

samfiskelaget er utgått av merkeregisteret som følge av en strukturordning eller dersom et av fartøyene i samfiskelaget har forlist eller havarert og dette har medført vesentlig driftsavbrudd. Nytt fartøy i samfiskelaget må meldes til Norges Sildesalgslag før samfisket kan starte.

### **§ 37. Krav til låssetting og innmelding av fangsten**

All samfisket fangst skal låssettes.

Fangsten er låssatt når den er sikret i merd/pose. Fisk som holdes i snurpenot på siden av fartøyet er ikke ansett som låssatt.

Straks fangsten er låssatt skal fisker melde den inn til Norges Sildesalgslag. Dette gjelder uavhengig av om fangsten skal meldes til auksjon eller lagres i låset. Låssted med tilhørende koordinater (geografisk posisjon) og kommune skal angis i innmeldingen. Samfiskeoperasjonen er avsluttet når fangsten er låssatt og innmeldt til Norges Sildesalgslag.

Lås som oppankres eller fortøytes til land skal merkes på forsvarlig måte med minimum én blåse fra hvert deltakende fartøy i samfiskelaget.

Samfiskelaget plikter å føre tilsyn med at den låssatte fangsten håndteres og oppbevares i tråd med bestemmelsene om fangst av fisk som skal holdes levende.

### **§ 38. Landing og samføring av samfisket og låssatt fangst**

Landing av låssatt fangst kan skje ved opptak fra lås i sjøen til godkjent førings-/kjøperfartøy. Den låssatte fangsten kan også tas opp og føres i land av ett eller begge fartøyene i samfiskelaget (samføring). Ved samføring skal samfiskelaget snarest mulig melde fra til Norges Sildesalgslag om tidspunktet for opptak fra lås, kvantumet som skal samføres og landingssted.

## **Kapittel VIII. Forbud mot å fiske bestemte arter til bestemte tider**

<sup>0</sup> Overskrift endret ved forskrift [1 mars 2022 nr. 321](#).

### **§ 39. Fredningstid for kveite, breiflabb og uer**

Det er forbudt å fiske kveite i tidsrommet fra og med 20. desember til og med 31. mars.

Det er forbudt å fiske breiflabb med garn nord for 64° N i tidsrommet fra og med 20. desember til og med 20. mai. I området mellom 62° N og 64° N gjelder forbudet i tidsrommet fra og med 1. mars til og med 20. mai.

Det er forbudt å fiske uer med konvensjonelle redskaper nord for 62° N. Forbudet gjelder ikke fartøy med største lengde under 15 meter som fisker med juksa i tidsrommet fra og med 1. juni til og med 31. august.

<sup>0</sup> Endret ved forskrifter [1 mars 2022 nr. 321](#), [24 mai 2023 nr. 726](#) (i kraft 1 juni 2023).

### **§ 40. Forbudsområde for kveite**

Det er forbudt å fiske kveite i Norges økonomiske sone innenfor et område avgrenset av rette linjer mellom følgende posisjoner:

1. N 66° 03' Ø 006° 54'
2. N 66° 00' Ø 008° 00'
3. N 65° 44' Ø 008° 11'
4. N 65° 22' Ø 007° 39'
5. N 65° 04' Ø 006° 20'
6. N 65° 30' Ø 005° 51'.

#### **§ 40a. Forbud mot å fiske torsk**

Det er forbudt å fiske torsk innenfor grunnlinjen fra og med Telemark til grensen mot Sverige. Forbudet gjelder ikke bifangst av torsk som fiskes i medhold av dispensasjon etter § 23 eller i medhold av [forskrift 26. november 2012 nr. 1104 om utforming og innmontering av sorteringsrist i reke trål § 5](#) tredje ledd jf. [§ 2](#) første ledd eller dispensasjon etter [§ 2](#) annet ledd, eller bifangst av torsk som fiskes i medhold av dispensasjon etter [§ 2](#) i [forskrift om forbud mot fiske i gytefelt for torsk](#). Det er likevel adgang til å beholde torsk som tas som uunngåelig bifangst ved fiske etter andre arter, og som ikke er levedyktig. Forbudet gjelder også ved dykking.

0 Tilføyd ved forskrift [22 feb 2022 nr. 292](#), endret ved forskrift [1 mars 2022 nr. 321](#).

## **Kapittel IX. Bifangst**

#### **§ 41. Bifangst ved fiske med stormasket trål og snurrevad**

Ved fiske med stormasket trål og snurrevad er det uten hinder av forbudet i § 15 fjerde ledd tillatt å ha inntil 30 % bifangst av breiflabb i vekt i de enkelte fangster og ved landing.

Ved høsting med stormasket trål er det uten hinder av forbudet i § 15 femte ledd tillatt å ha inntil 10 % bifangst av uer i vekt i de enkelte fangster og ved landing. Ved høsting med stormasket trål utenfor 12 nautiske mil fra grunnlinjene er det tillatt å ha inntil 20 % bifangst av uer i vekt i de enkelte fangster og ved landing.

Ved fiske med snurrevad er det uten hinder av forbudet i [§ 39](#) tillatt å ha inntil 10 % bifangst av uer. Fartøy med største lengde under 21 meter som fisker med snurrevad kan likevel ha inntil 30 % bifangst av uer i tidsrommet fra og med 1. august til og med 31. desember. Bifangsten av uer regnes i rund vekt pr. uke basert på summen av alle sluttsedler/landingssedler undertegnet i tidsrommet fra mandag kl. 00.00 til søndag klokken 24.00. For fartøy som ikke lander flere ganger pr. uke regnes bifangsten i vekt i de enkelte fangster og ved landing.

0 Endret ved forskrifter [22 feb 2022 nr. 292](#), [1 mars 2022 nr. 321](#), [8 april 2022 nr. 568](#).

#### **§ 42. Bifangst ved fiske med småmasket trål og snurrevad**

Ved fiske etter kolmule og øyepål sør for 64° N er det tillatt å ha inntil 20 % bifangst i vekt av andre arter i de enkelte fangster og ved landing.



Ved fiske etter tobis med mindre maskevidde enn 16 mm er det tillatt å ha inntil 10 % bifangst i vekt av andre arter i de enkelte fangster og ved landing.

Ved fiske etter vassild er det tillatt å ha inntil 5 % bifangst av andre arter i vekt i de enkelte fangster og ved landing.

Det er tillatt å ha inntil 0,5 % bifangst av breiflabb i vekt i de enkelte fangster og ved landing, men maksimalt 500 kg breiflabb pr. tur.

Ved fiske etter sild med snurrevad sør for 64° N er det tillatt å ha inntil 10 % bifangst i vekt av andre arter i de enkelte fangster og ved landing.

Fiskeridirektoratet kan fastsette nærmere regler om prøvetaking og beregning av bifangst.

0 Endret ved forskrift [1 mars 2022 nr. 321](#).

### **§ 43. Bifangst ved fiske med rekestrål**

Ved fiske etter reker med strål sør for 62° N er det tillatt å ha fisk som bifangst. Bifangsten av torsk og hyse ved høsting utenfor 4 nautiske mil fra grunnlinjene kan til sammen ikke overstige 15 % i vekt i de enkelte fangster og ved landing.

Det er likevel forbudt for norske fartøy å ha mer enn:

- a. 15 % bifangst av breiflabb i vekt i de enkelte fangster og ved landing, og
- b. 10 % bifangst av torsk i vekt i de enkelte fangster og ved landing, men mindre annet er bestemt i årlig reguleringsforskrift for torsk i Nordsjøen og Skagerrak.

0 Endret ved forskrift [1 mars 2022 nr. 321](#).

### **§ 44. Bifangst ved fiske med andre konvensjonelle redskap enn snurrevad**

Ved fiske med andre konvensjonelle redskap enn snurrevad er det uten hinder av forbudet i § 39 tillatt å ha inntil 10 % bifangst av uer. Fartøy med største lengde under 21 meter som fisker med andre konvensjonelle redskaper enn snurrevad kan likevel ha inntil 30 % bifangst av uer i tidsrommet fra og med 1. august til og med 31. desember. Bifangsten av uer regnes i rund vekt pr. uke basert på summen av alle sluttsedler/landingsedler undertegnet i tidsrommet fra mandag kl. 00.00 til søndag klokken 24.00. For fartøy som ikke lander flere ganger pr. uke regnes bifangsten i vekt i de enkelte fangster og ved landing.

Ved fiske med garn er det uten hinder av forbudet i § 39 tillatt å ha inntil 5 % av breiflabb regnet i vekt i de enkelte fangster og ved landing.

Ved fiske med garn og liner er det uten hinder av forbudene i [§ 21](#) og [§ 39](#) tillatt å ha inntil 1 % bifangst av kveite, regnet i rund vekt pr. uke basert på summen av alle sluttsedler/landingsedler undertegnet i tidsrommet fra mandag kl. 00.00 til søndag klokken 24.00. For fartøy som ikke lander flere ganger pr. uke regnes bifangsten i vekt i de enkelte fangster og ved landing. Videre er det i slikt fiske ikke tillatt å ha mer enn 0,5 % bifangst av kveite i rund vekt basert på summen av alle sluttsedler/landingsedler undertegnet i tidsrommet fra og med 20. desember til og med 31. mars. Disse bestemmelsene om bifangst gjelder kun kveite som ikke er levedyktig når den kommer



om bord. All levedyktig fangst av kveite i perioden fra og med 20. desember til og med 31. mars skal straks slippes på sjøen.

Ved fiske etter reker med teiner i Fiskevernsonen ved Svalbard og Svalbards territorialfarvann er det forbudt å ha bifangst av snøkrabbe. All bifangst skal gjenutsettes.

0 Endret ved forskrifter [1 mars 2022 nr. 321](#), [24 mai 2023 nr. 726](#) (i kraft 1 juni 2023).

#### **§ 45. Stenging av områder for å begrense bifangst**

For å begrense bifangst av hyse, uer og sei kan Fiskeridirektoratet forby fiske etter vassild i visse områder nord for 62° N for en periode på inntil 14 dager, dersom bifangst av disse artene til sammen overstiger 1000 kg i de enkelte fangster. Deretter gjenåpnes området automatisk.

For å begrense bifangst av torsk kan Fiskeridirektoratet forby fiske etter lodde i visse områder nord for 62° N dersom bifangst av torsk overstiger 35 kg torsk pr. 100 tonn lodde.

0 Endret ved forskrifter [1 mars 2022 nr. 321](#), [28 okt 2022 nr. 1968](#) (i kraft 1 nov 2022).

## **Kapittel X. Minstemål og tiltak for å begrense fangst av fisk under minstemål**

### **§ 46. Måling av fisk**

Fiskens lengde skal måles fra snutespissen til enden av sporens ytterste stråler.

Pigghå skal måles fra snutespissen til bakerste kant av den øverste haleflik.

Sjøkreps skal måles fra spissen av pannehornet til bakre kant av midterste svømmelapp.

Reker skal måles fra forkant av øyet til bakre kant av halen.

Taskekrabbe og snøkrabbe skal måles over skallets største bredde.

Kongekrabbe skal måles fra indre ende av øyehulen til innbuktning i bakkant midt på ryggskjoldet.

Haneskjell og stort kamskjell skal måles over skallets lengste lengde.

### **§ 47. Minstemål**

Det er forbudt å fiske fisk mindre enn:

- |  |       |
|--|-------|
| 1. Blåkveite   | 45 cm |
| 2. Breiflabb ved fiske med garn                      | 60 cm |
| 3. Brisling innenfor 4 nautiske mil fra grunnlinjene | 10 cm |
| 4. Glassvar  | 25 cm |

5.	Haneskjell i Nordland, Troms og Finnmark fylker	6,5 cm
6.	Hvitting	32 cm
7.	Hyse	
	a. Nord for 62° N	40 cm
	b. Sør for 62° N	32 cm
8.	Kongekrabbe i kvoteregulert område øst for 26° Ø	13 cm
9.	Kveite	84 cm
10.	Lodde	
	a. Nord for 62° N	11 cm
	b. I fiskerisonen ved Jan Mayen	12 cm
11.	Lomre	25 cm
12.	Lysing	30 cm
13.	Makrell	30 cm
14.	Makrellstørje	115 cm og 30 kg
15.	Pigghå	70 cm
16.	Piggvar	30 cm
17.	Reke ( <i>pandalus borealis</i> )	
	a. Nord for 62° N	6 cm
	b. Sør for 62° N	6,5 cm
18.	Rødspette	29 cm
19.	Sandflyndre	23 cm
20.	Sei	
	a. Nord for 62° N	45 cm
	b. Sør for 62° N	40 cm
	c. Sei med not	

i. Nord for 68° 30' N	42 cm
ii. Mellom 68° 30' N og 62° N	40 cm
I området mellom 66° 33' N og 62° N gjelder likevel et minstemål på 35 cm inntil Fiskeridirektoratet har beregnet oppfisket 3 000 tonn sei i dette området i det enkelte reguleringsår	
iii. Sør for 62° N innenfor 4 nautiske mil fra grunnlinjene	32 cm
21. Sild	
a. Nord for 62° N	25 cm
b. Sør for 62° N	20 cm
c. Trondheimsfjordsild	23 cm
22. Sjøkreps	13 cm
23. Skrubbe	20 cm
24. Slettvar	30 cm
25. Smørflyndre	28 cm
26. Snøkrabbe	9,5 cm
27. Stort kamskjell	10 cm
28. Taskekrabbe	13 cm
29. Taskekrabbe på kyststrekningen Rogaland mot grensen til Sverige	11 cm
30. Tobis	10 cm
31. Torsk	
a. Nord for 62° N	
i. Utenfor 4 nautiske mil av grunnlinjene	44 cm
ii. Innenfor 4 nautiske mil av grunnlinjene	55 cm
b. Sør for 62° N	40 cm
32. Uer	
a. Utenfor 12 nautiske mil fra grunnlinjene	30 cm
b. Innenfor 12 nautiske mil fra grunnlinjene	32 cm

33. Vassild	27 cm
34. Ål	
a. Gulål	40 cm
b. Blankål	37 cm

0 Endret ved forskrifter [1 mars 2022 nr. 321](#), [24 mai 2023 nr. 726](#) (i kraft 1 juni 2023), [21 des 2023 nr. 2288](#) (i kraft 1 jan 2024).

#### **§ 48. Unntak fra minstemålbestemmelsene**

Minstemålene gjelder ikke for:

- Sei og makrell som ikke skal omsettes
- Makrell som fiskes med garn og krokredskaper
- Notfanget makrell som låssettes og anvendes til konsumformål
- Makrell i Skagerrak, jf. § 4 nr. 2 bokstav b, som anvendes til konsumformål eller agn.

Fiskeridirektoratet kan i særlige tilfeller dispensere fra minstemålet for agnfiske av sei som ikke er til eget agnforbruk. Fiskeridirektoratets klagesaksenhet er klageinstans.

0 Endret ved forskrifter [1 mars 2022 nr. 321](#), [28 okt 2022 nr. 1968](#) (i kraft 1 nov 2022).

#### **§ 49. Innblanding av fisk under minstemål**

Det er tillatt å ha inntil 10 % av den enkelte art under minstemål i antall i de enkelte fangster. Dette gjelder ikke kveite.

Ved fiske med garn er det tillatt å ha inntil 5 % breiflabb under minstemål i antall i de enkelte fangster.

Ved fiske etter vassild er det tillatt å ha inntil 20 % vassild under minstemål i antall i de enkelte fangster.

Ved fiske etter torsk, hyse og sei med trål og konvensjonelle redskap nord for 62° N er det tillatt å ha til sammen 15 % torsk, hyse og sei under minstemål i antall i de enkelte fangster.

Ved fiske etter hyse med line i statistikkområde 03 (Øst-Finnmark) er det tillatt å ha til sammen 20 % torsk, hyse og sei under minstemål i antall i de enkelte fangster.

Ved fiske etter torsk med snurrevad i statistikkområde 03 og 04 er det i perioden fra og med 1. juni til og med 31. desember tillatt å ha til sammen 20 % torsk under minstemål, hvorav maksimalt 15 % kan være under 44 cm, i antall i de enkelte fangster.

Ved fiske etter torsk med juksa og line innenfor 4 nautiske mil av grunnlinjen nord for 62° N er det tillatt å ha til sammen 20 % torsk under minstemål i antall i de enkelte fangster.

Ved fiske etter sei med not i området mellom 62° N og 66° 33' N er det når minstemålet på notfisket sei er 40 cm, tillatt å ha inntil 30 % sei under minstemål i antall i de enkelte fangster. Ved fiske etter sei med not nord for 66° 33' N er det tillatt å ha inntil 20 % sei under minstemål i antall i de enkelte fangster.

Ved fiske etter blåkveite nord for 62° N er det tillatt å ha 15 % blåkveite under minstemål i antall i de enkelte fangster.

Ved fiske etter uer nord for 62° N er det tillatt å ha inntil 15 % uer under minstemål i antall i de enkelte fangster.

Ved fiske etter reker nord for 62° N skal innblanding av fisk pr. 10 kg reker ikke overstige:

- a. 8 eksemplarer torsk under minstemål
- b. 20 eksemplarer hyse under minstemål
- c. 3 eksemplarer blåkveite under minstemål
- d. 3 eksemplarer uer (*Sebastes norvegicus*, *Sebastes mentella* og *Sebastes viviparus*) under 32 cm.

Ved fiske etter lodde nord for 62° N er det pr. tonn lodde tillatt å ha inntil 300 eksemplarer av hver av artene torsk, hyse, blåkveite og sild under minstemål.

Ved fiske etter norsk vårgytende sild er det tillatt å ha inntil 20 % norsk vårgytende sild under minstemål i antall i de enkelte fangster.

Ved fiske etter reker og sjøkreps sør for 62° N er det tillatt å ha inntil 15 % av den enkelte av disse artene under minstemål i antall i de enkelte fangster.

Ved fiske etter kystbrisling sør for 62° N er det tillatt å ha inntil 20 % brisling under minstemål regnet i vekt.

0 Endret ved forskrifter [22 feb 2022 nr. 292](#), [1 mars 2022 nr. 321](#), [21 des 2023 nr. 2288](#) (i kraft 1 jan 2024).

## **§ 50. Stenging av områder for å begrense fangst av fisk under minstemål**

For å begrense fangst av fisk under minstemål, kan Fiskeridirektoratet:

- a. Forby fiske i visse områder nord for 62° N dersom innblanding av reker, torsk, hyse, sei, blåkveite og uer under minstemål overskrider det som fremgår av § 49 fjerde til åttende ledd
- b. Forby fiske med trål og snurrevad i visse områder sør for 62° dersom det ved fiske med stormasket trål eller snurrevad er større innblanding enn til sammen 15 % torsk, sei, hyse og hvitting under minstemål i antall i de enkelte fangster.

Området kan stenges i inntil 14 dager, hvoretter det gjenåpnes automatisk.

Størrelsen på området kan være inntil 500 kvadratiske mil utenfor Skagerrak, jf. § 4 nr. 2 bokstav b, og inntil 250 kvadratiske mil i Skagerrak.

Innenfor det stengte området kan det likevel fiskes med:

1. reke-trål dersom sorteringsrist er installert i trålen og oppsamlingspose ikke er påmontert
2. pelagisk trål etter makrell, hestmakrell eller sild
3. andre konvensjonelle redskap enn snurrevad.

- c. Forby høsting av reker i visse områder sør for 62° N utenfor Skagerrak, jf. § 4 nr. 2 bokstav b dersom det ved fiske etter reker er større innblanding enn 15 % reke under minstemål i antall i de enkelte fangster.

Området kan stenges i inntil 14 dager, hvoretter det gjenåpnes automatisk.

Størrelsen på området kan være inntil 500 kvadrantnautiske mil.

Fiskeridirektoratet kan tillate fiske innenfor det stengte området dersom det er innmontert seleksjonssystemer for utsortering av reker under minstemål.

- d. Forby fiske etter reker i visse områder i Skagerrak, jf. § 4 nr. 2 bokstav b, dersom det ved fiske etter reker er større innblanding enn 20 % reke under minstemål i antall i de enkelte fangster.

Området kan stenges i inntil 14 dager, hvoretter det gjenåpnes automatisk.

Størrelsen på området kan være inntil 50 kvadrantnautiske mil.

Fiskeridirektoratet kan tillate fiske innenfor det stengte området dersom det er innmontert seleksjonssystemer for utsortering av reker under minstemål.

- e. Forby fiske etter tobis i visse områder dersom det ved fiske etter tobis er større innblanding enn 10 % tobis under minstemål i antall i de enkelte fangster.

Området kan stenges i inntil 7 dager, hvoretter området gjenåpnes automatisk.

- f. Forby fiske etter tobis i visse områder, dersom innblanding av andre arter under minstemål til sammen overstiger 20 stk. pr. 100 kg i de enkelte fangster.

Området kan stenges i inntil 7 dager, hvoretter området gjenåpnes automatisk.

Fiskeridirektoratet kan forby fiske etter lodde i visse områder nord for 62° N dersom innblanding av lodde, torsk, hyse, sei og blåkveite under minstemål overskrider det som fremgår av [§ 49](#) første og niende ledd.

0 Endret ved forskrifter [22 feb 2022 nr. 292](#), [1 mars 2022 nr. 321](#), [28 okt 2022 nr. 1968](#) (i kraft 1 nov 2022).

## Kapittel XI. Forbud mot utkast og oppmaling

### § 51. Ilandføringsplikt

All fangst av fisk skal føres i land. Dette gjelder likevel ikke:

- a. Levedyktig fisk fanget i strid med bestemmelser gitt i eller med hjemmel i [havressursloven](#).

Slik fangst skal straks slippes på sjøen.

- b. Lovlig fanget fisk som er levedyktig når den slippes på sjøen.

- c. Død eller døende fisk av andre arter enn:

Akkar

Ansjos

Blåkveite

Blålange

Blåsteinbit

Breiflabb  
Brisling  
Brosme  
Brudefisk (*beryx*)  
Dolfisk  
Flekkpagell  
Flekksteinbit  
Flyndre  
Glassvar  
Glatthodefisk  
Gråsteinbit  
Hai unntatt brugde, håbrann og håkjerring  
Havabbor  
Hestmakrell  
Hyse  
Hvitting  
Isgalt  
Kolmule  
Kongekrabbe  
Kveite  
Lange  
Lodde  
Lyr  
Lysing  
Makrell  
Makrellstørje  
Morider  
Orange Roughy  
Piggvar  
Polartorsk  
Reke (*Pandalus borealis*)

Rognkjeks  
Sardin  
Sei  
Sild  
Sjøkreps  
Skate  
Skjellbrosme  
Skolest  
Slettvar  
Slirefisk  
Strømsild  
Tobis  
Torsk  
Tunger  
Uer  
Vassild  
Vrakfisk  
Øyepål  
Ål

- d. Ved fiske med rekeetrål nord for 62° N når samlet innblanding av andre arter enn reke ikke overstiger 5 % i vekt av rekefangsten i det enkelte hal.
- e. For kolmule og øyepål ved fiske med rekeetrål sør for 62° N.
- f. Fangst av kveite over 2 meter. Slik fangst skal straks slippes på sjøen. Påbudet gjelder uavhengig av om kveiten er levedyktig eller død eller dødende.

Fiskeridirektoratet kan påby opptak av fangst.

0 Endret ved forskrifter [1 mars 2022 nr. 321](#), [28 okt 2022 nr. 1968](#) (i kraft 1 nov 2022).

### **§ 52. Slipping av fangst i notfisket etter makrell**

I notfisket etter makrell er det ikke tillatt å slippe hele eller deler av fangsten når det er fare for neddreping, jf. [§ 51](#) første ledd bokstav c. På selve noten skal det være påmontert en markeringsblåse ved 7/8 av notens lengde. Med «notens lengde» forstås lengden fra notøre til notøre. Punktet 7/8 av notens lengde skal merkes med en hvit blåse med en omkrets på minimum 40 tommer. Blåsen skal festes på flåen og være godt synlig og egnet til å reflektere lys.



Ved eventuell slipping av fangst må noten være klargjort for slipping når markeringsblåsen tas om bord. Noten skal da ha en tilstrekkelig stor utslippsåpning til at makrell kan svømme fritt ut. En påbegynt slippeoperasjon kan avsluttes også etter at markeringsblåsen er tatt om bord ved at noten lukkes. Noten kan da ikke åpnes igjen.

### **§ 53. Oppmaling av torsk, hyse, sei og kystbrisling**

Det er forbudt å fiske eller lande torsk, hyse, sei og kystbrisling til oppmaling, herunder til matmel og til fiske- og dyrefôr.

Vedkommende salgslag kan dispensere fra oppmalingsforbudet.

0 Endret ved forskrift [1 mars 2022 nr. 321](#).

### **§ 54. Forbud mot avsilingsrist, renner o.a. som kan brukes som sorteringsutstyr for sild, makrell og tobis**

Ved fiske etter sild, makrell og tobis er det ikke tillatt å ha rister i avsilingskassen eller i renner fra avsilingskassen (avsilingsanlegget) som kan brukes som sorteringsutstyr.

Rister som er nødvendige om bord for avsiling av vann fra fisk (hele avsilingsanlegget) kan ikke ha større åpning mellom spilene enn 10 mm. Ved fiske etter tobis kan ikke åpningen mellom spilene være større enn 5 mm. Spilene må være fastsveiset og ikke stillbare. Avsilingsrister for avsiling av vann fra fisk skal sveises fast til avsilingskassen.

Dersom det brukes perforerte plater i avsilingskassen kan avsilingshullene ikke være over 10 mm i diameter. Ved fiske etter tobis kan ikke avsilingshullene være over 5 mm i diameter.

Det er ikke tillatt å ha om bord rister eller utstyr som kan brukes i avsilingsanlegget, med større spileavstand eller hull diameter enn beskrevet i første ledd. Spiler i utstyr som nevnt må være fastsveiset og ikke stillbare.

0 Endret ved forskrift [1 mars 2022 nr. 321](#).

### **§ 54a. Forbud mot sorteringsmaskiner ved fiske etter sild, makrell, hestmakrell og kolmule**

Med mindre hele fangsten er fryst om bord i fartøyet, er det forbudt å ha om bord sorteringsmaskin som er i stand til automatisk å sortere makrell, sild, kolmule eller hestmakrell etter størrelse.

Dette forbudet gjelder ikke:

- a. dersom sorteringsmaskin er fjernet fra strømkilde(r), eller hydraulikk på sorteringsmaskinen er frakoblet, på en slik måte at sorteringsmaskinen ikke kan brukes, og det som hindrer bruk av sorteringsmaskinen er forseglet av Fiskeridirektoratet før starten av fisketuren,
- b. for fiskefartøy som frakter mer enn 75 % av fangsten fryst eller er hvor fangsten fryses under den turen,

- c. dersom fiskefartøy er utstyrt med elektroniske systemer som overvåker etterlevelse av landingsplikten, eller
- d. dersom fiskefartøy har observatører om bord med det formål å overvåke etterlevelse av landingsplikten.

Dersom Fiskeridirektoratet ikke har anledning til å foreta forsegling som beskrevet i annet ledd bokstav a kan fisker foreta forsegling, dokumentere forseglingen med bilder som tydelig viser hva som er forseglet og oversende bildene umiddelbart per e-post til [fmc@fiskeridir.no](mailto:fmc@fiskeridir.no) for verifikasjon. Når forseglingen brytes skal fisker dokumentere dette med bilder som oversendes per e-post til [fmc@fiskeridir.no](mailto:fmc@fiskeridir.no). Begge e-postene merkes med «Sorteringsmaskin» og fartøyets navn, kallesignal og registreringsmerke.

Forsegling etter denne bestemmelsen må være gjennomført og verifisert før fiske som beskrevet i fjerde ledd påbegynnes.

Forbudet i første ledd gjelder ikke ved fiske med pelagisk trållatelse etter [konesjonsforskriften § 2-6](#) eller nordsjøtrållatelse etter [konesjonsforskriften § 2-10](#) i norske farvann sør for 64° N.

All sortert fisk skal frysas umiddelbart etter sortering, bearbeiding og pakking. Kravet om å fryse all gradert fangst gjelder ikke biprodukter eller bifangst, ødelagt fisk eller fisk som ikke er egnet til konsum og deretter bearbeidet til fiskemel.

0 Tilføyd ved forskrift [28 juni 2023 nr. 1158](#).

### **§ 55. Forbud mot sorteringsmaskiner og andre innretninger som kan brukes til utkast av fisk**

Det er forbudt å ha ombord og å nytte innretninger og utstyr som kan brukes til oppmaling og utkast av fisk, og som ikke har en legitim funksjon i forbindelse med fartøyets behandling av fangsten eller som av sikkerhetsmessige grunner er pålagt av Sjøfartsdirektoratet eller annen myndighet.

Ved fiske etter reker sør for 62° N er det ikke tillatt å ha sollebrett i sollemaskinene som kan brukes til utkast av reker. Det nederste sollebrettet skal ikke ha en større åpning mellom spilene enn 7,5 mm. Sollemaskiner med tilhørende innretninger må ikke være montert slik at frasortert reke kan kastes eller føres tilbake i sjøen.

0 Endret ved forskrifter [1 mars 2022 nr. 321](#), [28 juni 2023 nr. 1158](#).

## **Kapittel XII. Begrensninger i fiske i visse områder**

### **§ 56. Tids- og områdebegrenset trålforbud**

Det er forbudt å fiske med trål i følgende områder og til følgende tider:

- a. Jennegga–Malangsgrunnen avgrenset av rette linjer trukket mellom følgende posisjoner:

68° 50' N 13° 50' Ø (ved territorialgrensen)

69° 09' N 13° 37' Ø

69° 33' N 15° 32' Ø

70° 00' N 16° 28' Ø

70° 00' N 17° 28' Ø (ved territorialgrensen)

i tidsrommet fra og med 20. oktober til og med 20. mars.

b. På Storegga avgrenset av rette linjer trukket mellom følgende posisjoner:

63° 00' N 05° 15' Ø

63° 00' N 04° 53' Ø

63° 27' N 05° 24' Ø

63° 27' N 05° 48' Ø.

Forbudet på Storegga gjelder hele året og bare for fartøy større enn 35 meter største lengde. Fiskeridirektoratet kan gjøre unntak fra forbudet for enkelte fartøy når særlige grunner tilsier det. Forbudet gjelder ikke fiske etter makrell med trål fra og med 6. oktober 2023 til og med 31. desember 2023.

0 Endret ved forskrifter [1 mars 2022 nr. 321](#), [9 sep 2022 nr. 1564](#), [6 okt 2023 nr. 1590](#).

### **§ 57. Iverksettelse av reguleringer for å unngå redskapskonflikter og sikre havdeling**

Når det på grunn av store ansamlinger av fartøy eller av andre grunner oppstår fare for redskapskollisjoner, eller når det er behov for å gi fartøy med ulike redskap driftsmuligheter innenfor et område, kan Fiskeridirektoratet eller Kystvakten iverksette midlertidige reguleringer i nærmere avgrensede områder.

Slike reguleringer kan bare iverksettes når dette kan skje uten at reguleringene i vesentlig grad går ut over andre redskapstyper som allerede er i drift i området. Iverksatte reguleringer kan opprettholdes til fordel for fartøy med faststående redskap selv om fartøyene for en kortere periode har forlatt feltet for landing av fangst, bunkring eller på grunn av vanskelige værforhold mv.

Melding om vedtak om regulering, fastsetting av forbud eller endring av forbud skal gis minst 12 timer før reguleringen, forbudet eller endringen blir iverksatt.

Reguleringer iverksatt av Kystvakten skal så snart som mulig stadfestes av Fiskeridirektoratet.

### **§ 58. Forbud mot fiske i områder i Fiskevernsonen ved Svalbard og Svalbards territorialfarvann**

Med unntak av fiske etter reker med trål og skraping av skjell er det ikke tillatt å drive høsting i følgende områder:

- a. Innenfor 20 nautiske mil fra grunnlinjene rundt Bjørnøya.
- b. Innenfor 15 nautiske mil fra grunnlinjene på vestsiden av Spitsbergen fra Sørkapp til 77° 30' N.
- c. Innenfor 20 nautiske mil fra grunnlinjene på vestsiden av Spitsbergen nord for 77° 30' N og vest for 14° Ø.

### **§ 59. Forbud mot å fiske norsk vårgytende sild**

Det er forbudt å fiske norsk vårgytende sild nordøst for en rett linje fra 72° 10,46' nord, 10° 18,42' øst til Darupskjæret 70° 40,5' nord, 21° 59,1' øst.

Uten hensyn til forbudet i første ledd kan følgende fartøy fra og med 13. september 2023 til og med 31. desember 2023 fiske norsk vårgytende sild innenfor fire nautiske mil fra grunnlinjene vest for 29° 05' Ø:

a. Fartøy som har adgang til å delta i fisket etter norsk vårgytende sild i kystfartøygruppen i medhold av den årlige [deltakerforskriften](#), og

b. som har en største lengde under 21,35 meter eller lasteromsvolum under 150 m<sup>3</sup>.

Fiskeridirektoratet region Nord kan dispensere fra forbudet for fartøy som er på eller over 21,35 meter største lengde, men som har et lasteromsvolum under 150 m<sup>3</sup>.

Uten hensyn til forbudet i første ledd kan det fra og med 13. september 2023 til og med 31. desember 2023 fiske norsk vårgytende sild innenfor et område avgrenset av rette linjer mellom følgende posisjoner:

1. N 71° 12' Ø 18°

2. N 73° 51' Ø 18°

3. N 76° Ø 13° 45'

4. N 76° Ø 00° 30'

Videre langs yttergrensen for fiskevernsonen ved Svalbard til posisjon:

5. N 72° 10,46' Ø 10° 18,42'

6. N 71° 12' Ø 18°.

Uten hensyn til forbudet i første ledd kan det til og med 31. desember 2023 fiskes norsk vårgytende sild med not innenfor et område avgrenset av rette linjer mellom følgende posisjoner:

1. N 70° 54,50' Ø 23° 02,00'

2. N 73° 51' Ø 18°

3. N 76° Ø 13° 45'

4. N 76° Ø 00° 30'

Videre langs yttergrensen for fiskevernsonen ved Svalbard til posisjon:

5. N 72° 10,46' Ø 10° 18,42'

6. N 70° 40,50' Ø 21° 59,00'.

Fiskeridirektoratet kan stoppe fisket nevnt i annet ledd, innskrenke eller utvide perioden for fiske og stenge hele eller deler av området for fiske.

Fiskeridirektoratet kan stenge hele eller deler av området nevnt i tredje ledd dersom innblanding av sild under minstemål i de enkelte fangster overstiger 20 % i antall.

- 0 Endret ved forskrifter [1 mars 2022 nr. 321](#), [12 okt 2022 nr. 1731](#), [28 okt 2022 nr. 1968](#) (i kraft 1 nov 2022), [13 sep 2023 nr. 1415](#), [20 nov 2023 nr. 1888](#).

## **Kapittel XIII. Adgang til å fiske med trål innenfor 12 nautiske mil fra grunnlinjene utenfor det norske fastland**

- 0 Overskrift endret ved forskrift [1 mars 2022 nr. 321](#).

### **§ 60. Adgang til å fiske med småmasket flytetral innenfor 12 nautiske mil fra grunnlinjene**

Fartøy med tillatelse til å fiske norsk vårgytende sild med trål etter [forskrift 13. oktober 2006 nr. 1157 om spesielle tillatelser til å drive enkelte former for fiske og fangst \(konsesjonsforskriften\) § 2-20](#), kan fiske norsk vårgytende sild med småmasket flytetral innenfor 12 nautiske mil fra grunnlinjene.

Fartøy med loddetrållatelse etter [konsesjonsforskriften § 2-22](#) og fartøy med adgang til å delta i fisket etter lodde i medhold av deltakerforskriften, kan fiske lodde med småmasket flytetral innenfor 12 nautiske mil fra grunnlinjene.

- 0 Endret ved forskrift [1 mars 2022 nr. 321](#).

### **§ 61. Adgang til å fiske med småmasket bunntral i området mellom 6 og 12 nautiske mil fra grunnlinjene**

Fartøy under 34 meter største lengde kan fiske vassild og kolmule med småmasket bunntral i området mellom 6 og 12 nautiske mil sør for 67° 10' N.

- 0 Endret ved forskrift [1 mars 2022 nr. 321](#).

### **§ 62. Adgang til å fiske med stormasket bunntral i området mellom 6 og 12 nautiske mil fra grunnlinjene**

I området mellom 6 og 12 nautiske mil fra grunnlinjene er det tillatt å fiske med stormasket bunntral for fartøy med en bruttotonnasje inntil 1200. Fangsten skal landes for bearbeidelse ved anlegg i Norge i fersk, frosset eller saltet tilstand. Fangsten kan ikke være filetert.

- 0 Endret ved forskrift [1 mars 2022 nr. 321](#).

## **Kapittel XIV. Kalibreringsdokumenter og lasteromsteninger**

### **§ 63. Kalibreringsdokument**

Fartøy med isvannstanker eller RSW-tanker som til sammen rommer 70 kubikkmeter eller mer, skal ha dokumenter om bord som viser kalibrering av tankene i kubikkmeter med 10 centimeters intervaller. Fiskeridirektoratet kan i særlige tilfeller dispensere fra dokumentplikten.

Dokumentene skal være godkjent av Sjøfartsdirektoratet. For utenlandske fartøy skal dokumentene være godkjent av kompetent maritim myndighet i vedkommende land.

Dokumentplikten i første og annet ledd gjelder ikke fartøy med isvann- eller RSW-tanker som til sammen rommer mindre enn 70 kubikkmeter.

#### **§ 64. Lasteromstegninger**

Fartøy over 24 meter største lengde skal ha om bord oppdaterte tegninger eller beskrivelse av lasterom og andre oppbevaringsrom for fisk og fiskeprodukter, samt rørsystem som er egnet til å transportere fisk og biprodukter av fisk. Dersom fartøyet deltar i fiske i det nordvestlige Atlanterhav (NAFO-området) eller i EU-farvann, gjelder dette kravet for fartøy over 17 meter største lengde.

Tegningene eller beskrivelsene som nevnt i første ledd må angi de enkelte roms brutto lagringskapasitet i kubikkmeter. Dersom rommet er ytterligere oppdelt skal dette angis på samme måte.

For norske fartøy skal dokumenter som nevnt i første ledd være godkjent av Sjøfartsdirektoratet. Mal for lasteromssertifikat er angitt i vedlegg 7.

For utenlandske fartøy skal dokumenter som nevnt i første ledd være godkjent av kompetent myndighet i den stat hvor fartøyet er registrert.

0 Endret ved forskrift [8 april 2022 nr. 568](#).

#### **§ 65. Stuingsplan**

Fartøy som oppbevarer fisk i fryst tilstand og har samlet lagringskapasitet på 500 m<sup>3</sup> eller over, skal føre en stuingsplan.

Stuingsplanen skal oppfylle følgende krav:

- a. Produsert fangst må stues og merkes på en slik måte at samme art og produktkategori kan identifiseres når de er stuert i ulike deler av fryserommet.
- b. Stuingsplanen må angi plassering av de ulike produktene i fryserommet, i tillegg til produktvekt i kilo.
- c. Stuingsplanen skal oppdateres daglig og skal minimum omfatte til og med foregående døgn (00:00 til 23:59 UTC).
- d. Fortløpende stuingsplaner for inneværende tur skal oppbevares og kunne forevises på forespørsel.

0 Endret ved forskrift [1 mars 2022 nr. 321](#).

## **Kapittel XV. Merking av fangstredskaper og oppbevaringsanordninger**

0 Overskrift endret ved forskrift [1 mars 2022 nr. 321](#).

#### **§ 66. Krav til merking**

Redskap som står i sjøen skal ha minst ett vak (blåse, flyt eller dobbe) som er tydelig merket med fartøyets registreringsmerke. Dersom det ikke brukes registreringspliktig fartøy, skal vaket være merket med eierens navn og adresse. Dersom det brukes flere vak, skal samtlige vak være merket som beskrevet.

Sanketeiner og samleposer som er satt for å oppbevare villlevande marine ressurser i sjø skal være merket på tilsvarende måte. Not eller merd som brukes til låssetting skal være merket med minst to vak.

Alle teiner som benyttes til fangst av snøkrabbe skal være tydelig merket med fartøyets registreringsmerke. Merket skal være lett synlig på teinen og kan ikke være plassert i bunnen av teinen. Det er ikke nødvendig å bruke vak.

0 Endret ved forskrifter [22 feb 2022 nr. 292](#), [4 okt 2023 nr. 1580](#) (i kraft 1 jan 2024).

### **§ 67. Krav til merking av teiner og ruser i rekreasjonsfiske**

Teiner og ruser som er satt i sjøen fra fartøy som ikke er merkeregistrert eller fra land, skal være tydelig merket med eierens navn og adresse. Merket skal være lett synlig på redskapen. Dersom flere redskaper er satt i lenke, gjelder kravet om merking hvert enkelt redskap i lenken. Sanke- og samleteiner som står i sjøen for oppbevaring av skaldyr fanget i rekreasjonsfiske skal være merket på samme måte.

Merking skal ikke foretas på de deler av en teine som er beregnet for å flyte opp til overflaten etter en tid i sjøen (flyteelement).

Kravet til merking av teiner og ruser i bestemmelsen her gjelder i tillegg til kravet til merking av vak i [§ 66](#).

### **§ 68. Spesielle merkebestemmelser utenfor grunnlinjene**

Garn- og lineredskap som står i sjøen utenfor grunnlinjene i Norges sjøterritorium og økonomiske sone skal være merket slik:

- a. Om dagen skal redskapet i hver ende ha bøyestang forsynt med raderreflektor eller flagg. Etter solnedgang skal det i hver ende av redskapet være bøye med refleksmidler (jf. bokstav f) og stang forsynt med lys (jf. bokstav g) slik at endebøyene angir redskapets posisjon og utstrekning.
- b. Om dagen skal den vestre (halve kompassirkelen fra syd gjennom vest til og inkludert nord) endebøye ha to flagg, det ene over det annet. Avstanden mellom flaggene skal være minst 25 cm. Radarreflektor kan brukes i stedet for det øverste flagg. Etter solnedgang skal bøyen ha to lys. Avstanden mellom lysene skal være minst 50 cm.
- c. Om dagen skal den østre (halve kompassirkelen fra nord gjennom øst til og inkludert syd) endebøye ha ett flagg. Raderreflektor kan brukes i stedet for flagg. Etter solnedgang skal bøyen ha ett lys.
- d. Avstanden mellom merkebøyene på et faststående redskap skal ikke overstige 1 nautisk mil. Redskap med lengde over 1 nautisk mil, skal ha en eller flere midtbøyer mellom endebøyene. Midtbøye skal utstyres som bestemt i bokstav c. Etter solnedgang kan en slik bøye likevel være uten lys, så lenge avstanden fra lys til redskapet ikke overstiger 2 nautiske mil.

Avstanden mellom merkebøyene på et drivende redskap skal ikke overstige 2 nautiske mil. Redskap med lengde over 2 nautiske mil, skal ha en eller flere midtbøyer mellom endebøyene. Midtbøye skal utstyres som bestemt i bokstav c.

Drivende garnlenker med lengde over 1 nautisk mil skal mellom merkebøyene ha en eller flere blåser med en lysreflekterende farge som er godt synlig.

- e. Gjør bunnens beskaffenhet og/eller strømmens styrke det umulig å ha bøye i hver ende av redskapet, skal redskapets lengde fra endebøyen ikke overstige 1 nautisk mil. Bokstavene b og c gjelder tilsvarende, ettersom redskapet står i øst-eller vest-retning av endebøyen.

Når et drivende redskap er festet i et fiskefartøy er det ikke nødvendig med en merkebøye i denne enden.

- f. Stangen på merkebøyene skal være minst 2 meter høy over vannlinjen. Vak, bøyesteng eller toppmerke skal forsynes med refleksmidler, slik at lys kan reflekteres i alle retninger.
- g. Lyset på bøyestangen skal være gult og synlig i en avstand av minst 2 nautiske mil i god siktbarhet og mørke. Det kan brukes lys som er tent hele tiden med samme styrke (fastlys), eller blinklys. På samme bøye kan det ikke brukes både fastlys og blinklys. Blinklys skal gi mellom 20 og 25 blink pr. minutt. Brukes to blinklys på samme merkebøye, skal disse være synkronisert, slik at de blinker i takt.

## Kapittel XVI. Tap av redskap og orden på fiskefelt

0 Overskrift endret ved forskrift [1.mars 2022 nr. 321](#).

### § 69. Rapportering og fjerning av tapte redskap

Den som mister eller må kutte redskap har plikt til å sokne etter redskapene. Dette gjelder også deler av redskap, herunder trålvaier.

Dersom det ikke er mulig å få tatt opp tapte redskap skal det umiddelbart rapporteres til Kystvakten om følgende:

- a. Fartøyets navn og kallesignal
- b. Redskapstype
- c. Redskapsmengde
- d. Tidspunkt for tap av redskap
- e. Posisjon for tap av redskap.

Funn av tapte redskap skal rapporteres til Kystvakten.

Meldingene skal sendes elektronisk på et format som muliggjør automatisk meldingshåndtering.

### § 70. Vikeplikt

Den som fisker med drivende redskap eller redskap som slepes, har vikeplikt for faststående redskap.

Det er forbudt å ankre på område hvor drivgarn eller fløytliner er utsatt og i drift.



Fartøy som ikke har redskap ute, skal på oppfordring flytte dersom det ligger i veien for fiskere som har begynt å fiske eller går i gang med å sette ut sine redskap.

Forankret fartøy som er til hinder for notkast, skal på oppfordring flytte så fremt annen brukbar ankerplass finnes i nærheten.

0 Endret ved forskrift [1 mars 2022 nr. 321](#).

### **§ 71. Fiske med krokredskap**

Fiske med krokredskap må skje i betryggende avstand fra utestående not, lås og merd og ikke nærmere enn 100 meter.

0 Endret ved forskrift [1 mars 2022 nr. 321](#).

### **§ 72. Snurpenotfiske**

Utsetting av snurpenot må foregå til styrbord slik at fartøyet svinger (runder noten) til styrbord.

### **§ 73. Lokale reguleringer**

Fiskeridirektoratet kan fastsette lokale forskrifter om:

- a. Havdeling og trygg avstand mellom ulike redskapsgrupper
- b. Utplassering og merking av redskap
- c. Tidspunkt for utseiling og liknende
- d. Melde- og oppgaveplikt til Fiskeridirektoratet for å delta i høsting i slike områder.

Lokale organisasjoner har forslagsrett ved fastsetting av lokale forskrifter.

0 Endret ved forskrift [28 okt 2022 nr. 1968](#) (i kraft 1 nov 2022).

## **Kapittel XVII. Bemyndigelse, overtredelsesgebyr, straff og ikrafttredelse**

### **§ 74. Bemyndigelse**

Fiskeridirektoratet kan endre forskriften og gi nærmere bestemmelser som er nødvendige for å oppnå en rasjonell og hensiktsmessig utøvelse eller gjennomføring av høsting.

### **§ 75. Overtredelsesgebyr**

Foretak og den som forsettlig eller uaktsomt overtrer bestemmelser gitt i eller i medhold av bestemmelser om rapportering eller bestemmelser i kapittel IX eller XV i denne forskriften eller bestemmelser gitt i medhold av disse kan ilegges overtredelsesgebyr i henhold til [havressurslova § 59](#), [økonomiske soneloven § 7a](#) og [forskrift 20. desember 2011 nr. 1437 om bruk av tvangsmulkt og overtredelsesgebyr ved brudd på havressurslova og deltakerloven](#).

0 Endret ved forskrifter [18 jan 2022 nr. 92](#), [4 okt 2023 nr. 1580](#).

## § 76. Straff

Den som forsettlig eller uaktsomt overtrer bestemmelser gitt i eller i medhold av forskriften, straffes etter [havressurslova § 61](#), [§ 62](#) og [§ 64 økonomiske soneloven § 8](#), [Svalbardloven § 4](#) og [dyrevelferdsloven § 37](#).

## § 77. Ikrafttredelse

Forskriften trer i kraft 1. januar 2022.

Samtidig oppheves [forskrift 22. desember 2004 nr. 1878 om utøvelse av fiske i sjøen](#), [forskrift 21. september 1994 nr. 881 om maskevidde, bifangst og minstemål m.m. ved fiske i fiskevernsonen ved Svalbard](#), [forskrift 21. september 1994 nr. 882 forskrift om maskevidde, bifangst og minstemål m.m. ved fiske i Svalbards territorialfarvann](#) og [forskrift 3. september 1998 nr. 859 om forbud mot å fiske norsk vårgytende sild i den nordøstlige del av Norges økonomiske sone](#).

## Vedlegg 1a. Spesifikasjoner for utforming og montering av kvadratmaskepose for snurrevad. For fartøy over/under 15 meter

For å lese vedlegg 1a se her:



0 Endret ved forskrift [21 des 2023 nr. 2288](#) (i kraft 1 jan 2024).

## Vedlegg 1b. Nedskalert kvadratmaskepose for snurrevad. For fartøy under 15 m

For å lese vedlegg 1b se her:



0 Endret ved forskrift [21 des 2023 nr. 2288](#) (i kraft 1 jan 2024).

## Vedlegg 1c. Snurrevadpose med kvadratiske masker

For å lese vedlegg 1c se her:



0 Endret ved forskrift [21 des 2023 nr. 2288](#) (i kraft 1 jan 2024).

## Vedlegg 2a. Beskrivelse av fangstbegrensningssystem for snurrevad

For å lese vedlegg 2a se her:



0 Endret ved forskrift [22 feb 2022 nr. 292](#).

## Vedlegg 2b. Fangstbegrensningssystem for snurrevad

For å lese vedlegg 2b se her: 

## Vedlegg 2c. Fangstutslipp og fiskelås for snurrevad

For å lese vedlegg 2c se her: 

## Vedlegg 3a. Monteringsbeskrivelse for teiner i fiske etter kongekrabbe

For å lese vedlegg 3a se her: 

0 Endret ved forskrifter [28 feb 2022 nr. 316](#), [14 juni 2022 nr. 1022](#).

## Vedlegg 3b. Monteringsbeskrivelse for teiner i fiske etter sjøkreps i fritidsfiske

For å lese vedlegg 3b se her: 

0 Endret ved forskrifter [28 feb 2022 nr. 316](#), [25 mai 2022 nr. 942](#).

## Vedlegg 3c. Monteringsbeskrivelse for teiner i fiske etter sjøkreps i yrkesfiske

For å lese vedlegg 3c se her: 

0 Endret ved forskrift [25 mai 2022 nr. 942](#).

## Vedlegg 3d. Monteringsbeskrivelse for hummer- og krabbeteiner i fritidsfiske

For å lese vedlegg 3d se her: 


0 Tilføyd ved forskrift [25 mai 2022 nr. 942](#), endret ved forskrifter [9 sep 2022 nr. 1564](#), [20 sep 2022 nr. 1616](#).

## Vedlegg 3e. Monteringsbeskrivelse for hummer- og krabbeteiner i yrkesfiske

For å lese vedlegg 3e se her: 

0 Tilføyd ved forskrift [25 mai 2022 nr. 942](#), endret ved forskrifter [9 sep 2022 nr. 1564](#), [20 sep 2022 nr. 1616](#), [28 feb 2023 nr. 273](#).

## Vedlegg 3f. Monteringsbeskrivelse for rømmingshull i snøkrabbeteiner

For å lese vedlegg 3f se her: 

0 Tilføyd ved forskrift [4 okt 2023 nr. 1580](#) (i kraft 1 jan 2024).

## **Vedlegg 4. Områdebegrensninger**

For å lese vedlegg 4 se her: 

## **Vedlegg 5. Linjer innenfor fjordlinjene**

For å lese vedlegg 5 se her: 

## **Vedlegg 6. Seksjon med horisontalt skillepanel – artseleksjon torsk – hyse**

For å lese vedlegg 6 se her: 

## **Vedlegg 7. Lasteromssertifikat**

For å lese vedlegg 7 se her: 

0 Tilføyd ved forskrift [9 sep 2022 nr. 1564](#).

# Voorschriften betreffende de uitvoering van het vissen, vangen en oogsten van wilde mariene hulpbronnen (oogstvoorschriften)

Datum	VOOR-2021-12-23-3910
Ministerie	Ministerie van Industrie en Visserij
Wordt van kracht	01.01.2022
Laatst gewijzigd	<a href="#">VOOR-2023-02-28-273</a>
Veranderen	<a href="#">VOOR-2004-12-22-1878</a> , <a href="#">VOOR-1994-09-21-881</a> , <a href="#">VOOR-1998-09-03-859</a> , <a href="#">VOOR-1994-09-21-882</a>
Thuis	<a href="#">ACT-2008-06-06-37-§5</a> , <a href="#">ACT-2008-06-06-37-§11</a> , <a href="#">ACT-2008-06-06-37-§12</a> , <a href="#">ACT-2008-06-06-37-§ 15</a> , <a href="#">ACT-2008-06-06-37-§16</a> , <a href="#">ACT-2008-06-06-37-§17</a> , <a href="#">ACT-2008-06-06-37-§20</a> , <a href="#">ACT-2008-06-06-37 -§21</a> , <a href="#">ACT-2008-06-06-37-§24</a> , <a href="#">ACT-2008-06-06-37-§36</a> , <a href="#">ACT-2008-06-06-37-§59</a> , <a href="#">ACT-1976-12-17 -91-§4</a> , <a href="#">ACT-1976-12-17-91-§6</a> , <a href="#">ACT-2009-06-19-97-§23</a> , <a href="#">ACT-2009-06-19-97-§24</a> , <a href="#">VOOR-1977-05 -13-2-§14</a> , <a href="#">VOOR-1977-06-03-6</a> , <a href="#">ACT-1925-07-17-11-§14</a> , <a href="#">VOOR-1978-04-28-20-§1</a> [+] Toon alles
Aangekondigd	29.12.2021 om 14.40 uur
Korte titel	De oogstvoorschriften

## Hoofdstukoverzicht:

- [Hoofdstuk I. Toepassingsgebied \(§1\)](#)
- [Hoofdstuk II. Maasontwerp en maaswijdte in trawls en zegens \(§§ 2 - 5\)](#)
- [Hoofdstuk III. Selectie in trawls en zegens \(§§ 6 - 13\)](#)
- [Hoofdstuk IV. Beperkingen op het gebruik van trawls en zegens \(§§ 14 - 17\)](#)
- [Hoofdstuk V. Beperkingen op het gebruik van netten, netten, lijnen, tanden en driften \(§§ 18 - 30\)](#)
- [Hoofdstuk VI. Beperkingen op de visserij en vangst binnen de fjordlijnen \(§§ 31 - 33a\)](#)
- [Hoofdstuk VII. Medevissen en meedragen van pelagische vangsten \(§§ 34 - 38\)](#)
- [Hoofdstuk VIII. Verbod op het vissen op bepaalde soorten op bepaalde tijden \(§§ 39 - 40a\)](#)
- [Hoofdstuk IX. Bijvangst \(§§ 41 - 45\)](#)
- [Hoofdstuk X. Minimumgrootte en maatregelen om de vangst van vis onder de minimumgrootte te beperken \(§§ 46 - 50\)](#)

- [Hoofdstuk XI. Verbod op ontwerpen en schilderen \(§§ 51 - 55\)](#)
- [Hoofdstuk XII. Beperkingen op de visserij in bepaalde gebieden \(§§ 56 - 59\)](#)
- [Hoofdstuk XIII. Toegang tot visserij met een trawl binnen 12 zeemijl van de basislijnen buiten het Noorse vasteland \(§§ 60 - 62\)](#)
- [Hoofdstuk XIV. Kalibratiedocumenten en ladingwijzigingen \(§§ 63 - 65\)](#)
- [Hoofdstuk XV. Markering van vistuig en opslagvoorzieningen \(§§ 66 - 68\)](#)
- [Hoofdstuk XVI. Verlies van vistuig en orde op visgronden \(§§ 69 - 73\)](#)
- [Hoofdstuk XVII. Vergunning, inbreukvergoeding, boete en inwerkingtreding \(§§ 74 - 77\)](#)
- [Bijlage 1a. Specificaties voor het ontwerp en de installatie van een vierkante netzak voor spinningwaden. Voor vaartuigen groter/minder dan 15 meter](#)
- [Bijlage 1b. Verkleinde vierkante meshzak voor het draaien van propjes. Voor vaartuigen kleiner dan 15 meter](#)
- [Bijlage 1c. Spinnertas met vierkante steken](#)
- [Bijlage 2a. Beschrijving van het vangstbeperkingssysteem voor ringzegens](#)
- [Bijlage 2b. Vangstbeperkingssysteem voor zegenzegens](#)
- [Bijlage 2c. Vangstafvoer en vissluis voor het waden met de zegen](#)
- [Bijlage 3a. Montagebeschrijving voor hengels voor het vissen op koningskrab](#)
- [Bijlage 3b. Installatiebeschrijving voor vislijnen voor rivierkreeften in de recreatieve visserij](#)
- [Bijlage 3c. Installatiebeschrijving voor vislijnen voor rivierkreeften in de commerciële visserij](#)
- [Bijlage 3d. Montagebeschrijving voor kreeft- en krabstenen in de recreatievisserij](#)
- [Bijlage 3e. Montagebeschrijving voor kreeft- en krabstenen in de commerciële visserij](#)
- [Bijlage 3f. Montagebeschrijving voor ontsnappingsgaten in sneeuwkrabstenen](#)
- [Bijlage 4. Gebiedsbeperkingen](#)
- [Bijlage 5. Lijnen binnen de fjordlijnen](#)
- [Bijlage 6. Doorsnede met horizontaal scheidingspaneel - soortselectie kabeljauw - schelvis](#)
- [Bijlage 7. Certificaat houden](#)

## Hoofdstuk I. Toepassingsgebied

### § 1. Toepassingsgebied

De verordening is van toepassing op het oogsten van wilde mariene hulpbronnen, met uitzondering van anadrome zalmachtigen.

De verordening is van toepassing op Noorse en buitenlandse vaartuigen in de Noorse economische zone, in de visserijzone van Jan Mayen, in de visserijbeschermingszone op Spitsbergen, in de territoriale wateren van Noorwegen en op het Noorse continentale plat. Voor Noorse schepen geldt de regeling ook buiten deze gebieden, zolang dit niet in strijd is met de jurisdictie van een andere staat.

## Hoofdstuk II. Maasontwerp en maaswijdte in trawls en zegens

### § 2. Maasontwerp en maaswijdte

Het is verboden om meer dan vier zijden in de individuele maas in het verlengstuk en in de viszak te hebben. Alle zijden van het masker moeten dezelfde lengte hebben.

Met maaswijdte wordt de grootste interne opening van het gaas bedoeld, gemeten in uitgerekt gaas.

### § 3. Meting van de maaswijdte, de viszak en de uitbreiding in trawls en zegens

De maaswijdte wordt gemeten met een platte maat van 2 mm dik, die de breedte heeft die is gespecificeerd in [sectie 4](#) en [sectie 5](#) en die gemakkelijk door de mazen moet kunnen worden gevoerd met een druk die gelijk is aan 5 kg. De maaswijdte wordt gemeten door de grootste interne opening in de maas te meten.

De maaswijdte van trawlnetten en zegens wordt normaliter bepaald als het gemiddelde van een of meer reeksen van twintig mazen achter elkaar in de lengterichting van het vistuig, of, als de viszak minder dan 20 mazen heeft, een reeks met het maximale aantal mazen mazen. De gemeten steken moeten minimaal 10 steken van de leis zijn en minimaal 3 steken van de zakknoop. Bij kleinmazige sleepnetten moeten de gemeten mazen minimaal 0,5 meter van de zakknoop verwijderd zijn. Maskers die door reparaties en dergelijke oneffen zijn, worden bij het bepalen van het gemiddelde buiten beschouwing gelaten.

De omtrek van de viszak of verlenging wordt bepaald door het aantal open steken rond de viszak of rond de verlenging te tellen, vermenigvuldigd met de maaswijdte. Met steekgrootte wordt de langste lengte van de steek bedoeld, gelijk aan de afstand tussen het midden van twee tegenover elkaar liggende knopen in dezelfde steek. De steekgrootte wordt bepaald als het gemiddelde van 10 steken die achter elkaar zijn uitgerekt in de langste richting van de steek.

### § 4. Maaswijdte in grootmazige trawlnetten en zegens

Het is verboden trawls of zegens te gebruiken als een deel van het vistuig een kleinere maaswijdte heeft dan gespecificeerd in dit voorschrift.

1. Ten noorden van 64° N:

A. Sleepnet: 130 mm.

B. Vlotter voor roodbaars: 100 mm.

C. Spinbreedte: 125 mm

2. Ten zuiden van 64° N:

A. Trawl en zegen: 120 mm.

B. In het Skagerrak, in het westen begrensd door een rechte lijn door de vuurtorens van Lindesnes en de vuurtoren van Hanstholm en in het zuiden door een rechte lijn door de vuurtorens van Skagen en de vuurtoren van

Tistlarna, kan bij het vissen een viszak met een maaswijdte tot 90 mm worden gebruikt. met een sleepnet en bij gebruik van een selectiepaneel.

In de ondervleugels en onderbalg van de trawl mag een kleinere maaswijdte dan 90 mm worden gebruikt.

In de viszak moet een selectiepaneel worden geïnstalleerd, dat minimaal 3 meter lang moet zijn en bestaat uit vierkante mazen met een maaswijdte van minimaal 140 mm of uit ruitvormige mazen met een maaswijdte van minimaal 270 mm. Het selectiepaneel moet zich in het bovenste paneel van de viszak bevinden, niet verder dan 4 meter van de zakknoop. Het paneel moet over de gehele lengte dezelfde breedte hebben en dezelfde breedte hebben als het bovenste paneel in de viszak (van lat tot lat bevestigd worden). Een selectiepaneel van ruitgaas is alleen toegestaan bij gebruik van een viszak met 4 panelen en het paneel moet dan worden voorzien van 3 mazen van 90 mm tot één mesh van 270 mm.

C. In het Skagerrak, zie letter b, kan bij het vissen op rivierkreeften een maaswijdte tot 70 mm worden gebruikt als er tegelijkertijd een sorteerrooster wordt gebruikt. De vistas moet gemaakt zijn van vierkante steken.

3. Vanaf 1 januari 2025 bedraagt de minimaal toegestane maaswijdte in de viszak 130 mm bij het vissen op kabeljauw met ringzegens met vaartuigen met een maximale lengte van 11 meter of meer binnen 4 zeemijl van de basislijnen ten noorden van 62° noorderbreedte.

0 Gewijzigd bij reglement [22 februari 2022 nr. 292](#) , [1 maart 2022 nr. 321](#) , [21 december 2023 nr. 2288](#) (van kracht per 1 jan 2024).

## **§ 5. Visserij met kleinmazige sleepnetten en zegens**

Onverminderd [§ 4](#) kan bij het vissen op de volgende vissoorten de volgende maaswijdte worden gehanteerd:

- |   |                       |
|---|-----------------------|
| 1. Makreel, haring, sprout, schelvis, lodde, koolvis, kabeljauw, horsmakreel en poolkabeljauw | Tussen 16 mm en 70 mm |
| 2. Zandspiering   | Minder dan 16 mm      |
| 3. Garnaal  | 35 mm                 |

Niettegenstaande [sectie 4](#) mogen kustvaartuigen met een maximale lengte van minder dan 15 meter zegeningen gebruiken met een maaswijdte tussen 16 mm en 70 mm bij het vissen op haring ten westen van de basislijnen vanaf 64° noorderbreedte en verder naar het zuiden tot aan de grens met het Skagerrak, evenals in de volgende gebied:

Binnen de basislijnen in een gebied ten oosten van Utsira, gedefinieerd door de volgende coördinaten:

1. N 59° 38.554' E 005° 04.355' (op basislijn)

2. N 59° 33.490' E 005° 08.520'

3. N 59° 32.799' E 005° 14.460'

en verder van:

4. N 59° 16.206' E 005° 31.174'



5. N 59° 06.999' E 005° 30.407'

6. N 59° 06.999' E 005° 12.615' (op de basislijn).

0 Gewijzigd bij regeling [1 maart 2022 nr. 321](#) .

## Hoofdstuk III. Selectie in trawls en zegens

### § 6. Selectie

Het is verboden apparaten te gebruiken of een opeenhoping van sleepnetten en zegens te hebben die de keuze in het vistuig verminderen.

Onverminderd het verbod van het eerste lid is het toegestaan gebruik te maken van slijtmatten, ronde banden, verstevigingsnetten, vissluizen en fluitballen indien deze zijn ontworpen en aangebracht zoals bepaald in [§ 7](#) , [§ 8](#) en [§ 9](#) .

### § 7. Draag mat- en fluitballen

Het is toegestaan om slijtmatten aan de onderzijde van de vistas te bevestigen, wanneer deze alleen aan de voorzijde en langs de zijkant zijn bevestigd. Met de onderkant wordt de onderste helft van de omtrek van de viszak bedoeld.

Het is toegestaan om fluitballen aan de binnen- of buitenkant van de viszak te bevestigen ter compensatie van het verwachte negatieve drijfvermogen. De ballen moeten worden bevestigd met bevestigingspunten in de lengterichting van de tas (N-richting). Tussen elke fluitbal moet minimaal 2 meter afstand zitten, gemeten op opgespannen linnen. Elke fluitbal kan een diameter van maximaal 11 inch hebben.

### § 8. Ronde banden

Het is toegestaan ronde banden te gebruiken in sleepnetten en zegens.

Bij het gebruik van grootmazige trawls en zegens is het gebruik van ronde banden op zakken van ruitvormig linnen of netmateriaal alleen toegestaan wanneer deze worden gebruikt zoals hieronder aangegeven:

A. De afstand tussen elke ronde band moet minimaal 1 meter bedragen.

B. De ronde banden moeten aan de buitenzijde over de viszak rond dezelfde rij steken worden bevestigd en moeten minimaal twee bevestigingspunten hebben.

De ronde banden moeten langer zijn dan 50% van de omtrek van de vistas, gemeten met opgespannen gaas op de plaats waar de ronde banden aan de vistas zijn bevestigd. De lengte van de ronde banden tussen de bevestigingspunten moet minimaal 50% van de afstand tussen de bevestigingspunten bedragen. De ronde banden moeten als volgt worden gemeten:

Onaar  $\frac{L_{band}}{L_{vistas}} \cdot 100$  blz  $\frac{L_{band}}{L_{vistas}} = 50$  %

De steegrootte wordt bepaald als het gemiddelde van 10 steken die achter elkaar zijn uitgerekte in de langste richting van de steek.

Het is nog steeds toegestaan om een eenvoudige ronde riem te hebben die korter mag zijn dan 50% van de omtrek van de vistas, als deze ronde riem dichterbij dan 0,7 meter van de zakknoop wordt bevestigd.

Bij gebruik van zegens of trawls is het toegestaan om te beschikken over een eenvoudige hijsband, wanneer deze niet korter is dan 50% van de omtrek van de viszak gemeten met gespannen gaas op de plaats waar de band aan de viszak is bevestigd.

0 Gewijzigd bij regeling [1 maart 2022 nr. 321](#).

## **§ 9. Versterkingsnetten en vissluizen**

In kleinmazige sleepnetten is het toegestaan versterkingsnetten te gebruiken.

Bij het vissen met een zegen ten noorden van 62° N is het uitsluitend toegestaan gebruik te maken van een vissluis aan de binnenzijde van de verlenging voor de viszak. De maaswijdte in de vissluis kan kleiner zijn dan 130 mm. De lengte van de vissluis mag niet groter zijn dan 4 meter. Bij gebruik van een ruitvormige viszak moet de achterrand van de vissluis zich minimaal 14 meter voor de achterrand van de zak bevinden. Bij gebruik van een viszak met vierkante mazen moet de vissluis zich vóór het gedeelte met vierkante mazen bevinden

0 Gewijzigd bij regeling [1 maart 2022 nr. 321](#).

## **§ 10. Visserijzak en verlengstuk in grootmazige trawls en zegens**

Ten zuiden van 62° N geldt bij het vissen met grootmazige sleepnetten en zegens het volgende:

- A. Het is verboden een sleepnet of zegen te gebruiken waarvan het verlengstuk en de viszak samen langer zijn dan 36 meter.
- B. Het is verboden sleepnetten of zegens te gebruiken waarbij de omtrek van de uitgerekte maas groter wordt vanaf de voorrand van het verlengstuk tot aan het uiteinde van de viszak.
- C. Het is verboden sleepnetten of zegens te gebruiken die niet dezelfde lengte en breedte hebben op het bovenste en onderste paneel in het verlengstuk en in de viszak.
- D. Het is verboden trawls of zegens met een draaddikte van meer dan 8 mm enkeldraads of 5 mm dubbeldraads in de viszak te gebruiken.
- e. Het is verboden sleepnetten of zegens te gebruiken die niet hetzelfde draadmateriaal, hetzelfde type net en een enkele of dubbele lijn in de viszak hebben.

Bij het vissen met de zegen ten noorden van 64° noorderbreedte is het uitsluitend toegestaan om viszakken met vierkante mazen te gebruiken. Vanaf 1 januari 2025 geldt het besluit om viszakken met vierkante mazen ten noorden van 62° N te gebruiken. De viszak met vierkante mazen moet uit drie delen bestaan: Voorste deel, cilinder met vierkante mazen en lift. Het gereedschap moet worden geconstrueerd en gemonteerd volgens de specificaties in bijlage 1.

Bij het vissen op roodbaars met vlotter in de gebieden waar dit is toegestaan, moet een viszak met vier panelen worden gebruikt. Alle zijden van de tas moeten van hetzelfde materiaal zijn gemaakt en de tegenoverliggende zijden moeten hetzelfde zijn.

De totale breedte van de zijpanelen moet minimaal 25% van de omtrek van de tas bedragen in het aantal vrije steken.

0 Gewijzigd bij reglement [22 februari 2022 nr. 292](#) , [1 maart 2022 nr. 321](#) , [8 april 2022 nr. 568](#) , 21 december 2023 [nr.](#)

### **§ 11. *Vangstbeperkingssysteem voor ringzegens***

Ten noorden van 62° noorderbreedte is het gebruik van een vangstbeperkingssysteem in zegenstuwen toegestaan als dit is ontworpen en geïnstalleerd in overeenstemming met bijlage 2. Het vangstbeperkingssysteem moet bestaan uit minimaal twee losgaten en een vissluis en moet geïnstalleerd als het enige gedeelte tussen de balg van de zegen en de viszak. De vissluis kan een kleinere maaswijdte hebben dan 130 mm.

Wanneer een vangstbeperkingssysteem wordt gebruikt in combinatie met een viszak met vierkante mazen, kan de zak aan elkaar worden vastgebonden als het nodig is de omvang van de vangsten te beperken.

### **§ 12. *Verplicht gebruik van sorteerroosters***

Tenzij anders aangegeven moet in de volgende gevallen een sorteerroostersysteem in de trawl worden gebruikt:

- A. Bij het vissen met grootmazige sleepnetten ten noorden van 62° noorderbreedte
- B. Bij het vissen met een garnalenkor
- C. Bij het vissen op mul en koolvis met een sleepnet met kleine mazen
- D. Bij het vissen op rivierkreeften in het Skagerrak zie [§ 4](#) 2 letter b.

De Directie Visserij kan eisen stellen aan het ontwerp en de aanleg van het sorteerrooster.

0 Gewijzigd bij regeling [1 maart 2022 nr. 321](#) .

### **Sectie 13. *Gereedschappen die niet in gebruik zijn***

Het is verboden vistuig, onderdelen van vistuig en voorzieningen op het vistuig aan boord te hebben die niet voldoen aan de eisen voor de minimale maaswijdte, het ontwerp en de voorzieningen op het vistuig die gelden voor het vissersvaartuig dat actief is.

Onverminderd het verbod in het eerste lid kunnen werktuigen, onderdelen van werktuigen en inrichtingen aan werktuigen aan dek worden opgeslagen wanneer zij niet kunnen worden gebruikt.

Bij gebruik van vistuig met kleine mazen, zie [§ 5](#) , moeten zegens of andere soorten sleepnetten worden opgeborgen.

0 Gewijzigd bij regeling [1 maart 2022 nr. 321](#) .

## **Hoofdstuk IV. Beperkingen op het gebruik van trawls en zegens**

#### **§ 14. Parelvisserij voor demersale vis met grootmazige trawl ten zuiden van 62° noorderbreedte**

Vaartuigen met toegang tot spantrawls voor demersale vis ten zuiden van 62° noorderbreedte mogen, onder de volgende voorwaarden, de hoeveelheid bij aanlanding verdelen, ongeacht welk vaartuig de vangst leidt:

- A. De vaartuigen moeten vóór aanvang van de visserij schriftelijk als koppelsleepploeg worden geregistreerd bij het betreffende verkoopteam.
- B. De vaartuigen van het spantrawlteam moeten met hetzelfde vistuig vissen. Vervolgens kunnen twee vaartuigen de trawl slepen door aan weerszijden met het trawltuig zelf te zijn verbonden. Het is niet toegestaan om tijdens de spantrawlvisserij gebruik te maken van trawldeuren.
- C. Indien de vangsten in het kader van de spantrawlvisserij worden gedeeld, geldt een minimum van 20% van de vangst per de aanlanding wordt verdeeld over de betreffende vaartuigen. De vangst moet altijd worden bewaard op het schip dat de vangst aanvoert.
- D. Bij het melden van de vangst aan het betreffende verkoopteam en bij aanlanding moet een verklaring worden afgegeven waarin staat dat de vangst als sleepnet is gevangen.
- e. Een vaartuig mag de vangst tijdens het quotumjaar niet met meer dan drie andere vaartuigen delen.

Een vaartuig kan de vangst alsnog delen met een nieuw vaartuig, indien eerdere vaartuigen uit de koppelkorploeg als gevolg van een structurele afspraak uit het merkenregister zijn verwijderd.

0 Gewijzigd bij regeling [1 maart 2022 nr. 321](#) .

#### **§ 15. Beperkingen op het gebruik van grootmazige trawls en zegens**

Het is verboden om bij het waden van de zegen viszakken te gebruiken die gemaakt zijn van gedraaid ruitvormig gaas zonder knopen.

Bij het vissen met zegens in het gebied binnen 4 nm van de basislijnen is het verboden zegens te gebruiken die:

- A. Een balzweefvliegtuig of grondzweefvliegtuig dat langer is dan 123 meter van vleugeltip tot vleugeltip.
- B. Een totale omtrek van de opening groter dan 156 meter gemeten op gespannen gaas.
- C. Ruim 2.000 meter touwlengte (9 spoelen van 220 meter). Vanaf en met 1 januari 2025 geldt bovendien het volgende: De kleur van het touw moet lichtgroen zijn. Als de totale lengte van het touw op de liertrommels de limiet overschrijdt die mag worden gebruikt bij het vissen, moet de rest van de lengte van het touw een consistente zwarte kleur hebben en in het binnenste deel van de touwtrommel worden geplaatst. Het groene deel van het touw moet tijdens het vissen gemakkelijk waarneembaar zijn.

Het is verboden op pelagische kabeljauw en schelvis te vissen met sleepnetten of zegens. Pelagische trawl of zegen: vistuig waarvan geen enkel deel van het vistuig tijdens de oogst in contact komt met de zeebodem.

Het is verboden op tong te vissen met sleepnetten en zegens.

Het is verboden om op roodbaars te vissen met een sleepnet.

Het is voor vaartuigen met een ruimvolume van 500 m<sup>3</sup> of meer verboden om met zegens te vissen in de gebieden en perioden waar het, in overeenstemming met [§ 26](#), verboden is om met lijn te oogsten voor zeeschepen met mechanische vistuiguitrusting uitrusting aan boord.

Het vissen met boomkorren is verboden.

Het is verboden rivierkreeften te vangen met een sleepnet binnen 4 zeemijl van de basislijnen buiten het Skagerrak, zie [§ 4](#), letter b.

0 Gewijzigd bij reglement [1 maart 2022 nr. 321](#), [21 december 2023 nr. 2288](#) (van kracht per 1 januari 2024).

### **§ 16. Beperkingen op het gebruik van kleinmazige sleepnetten**

Het is verboden op koolvis, zandspiering en harder te vissen in een gebied in de Noorse economische zone dat wordt begrensd door rechte lijnen tussen de volgende posities:

1. 59° 30' N 01° 50,3' E
2. 59° 30' N 03° 00,0' E
3. 59° 00' N 03° 00,0' E
4. 59° 00' N 01° 38,4' E

Van positie nr. 4 langs de buitengrens van de Noorse economische zone naar positie nr. 1.

In de periode van en met 1 oktober tot en met 31 mei is het verboden op koolvis en vlagzalm te vissen in een gebied in de Noorse economische zone dat wordt begrensd door rechte lijnen tussen de volgende posities:

1. 58° 37' N 03° 44' E
2. 58° 15' N 04° 19' E
3. 57° 49' N 05° 48' E
4. 57° 33' N 05° 02' E
5. 58° 29' N 03° 02' E

Binnen de basislijnen is het voor de volgende kustgebieden verboden om bodemtrawls te gebruiken in ondieper water dan hieronder aangegeven:

- A. De Zweedse grens – het rif van Jæren: 60 m
- B. Jærensrif tot en met de provincie Trøndelag: 100 m
- C. Provincies Nordland, Troms en Finnmark: 170 m

Het is verboden om met pelagische sleepnetten op poolkabeljauw te vissen.

0 Gewijzigd bij regeling [1 maart 2022 nr. 321](#).

### **§ 17. Verbod op het gebruik van kloskettingen en rotsspringtuigen in zegen- en garnalentrawls**

Het is verboden om spoellijn en rockhopperuitrusting te gebruiken in spinnerproppen ten noorden van 62° noorderbreedte.

Het is verboden rockhopperuitrusting te gebruiken in spinnerwads ten zuiden van 62° noorderbreedte.

Het is verboden rockhoppertuig te gebruiken in garnalentrawls binnen 12 zeemijl van de basislijnen.

Onder spoelschakel wordt verstaan draad, combinatiedraad, ketting of touw, bevestigd aan schijven, kogels, halve bollen of dergelijke die onder de basistent van de sleepnet zijn bevestigd. De spoelschakel wordt met kettingklemmen aan de basisdraad bevestigd.

Onder Rockhopper-uitrusting wordt verstaan draad, combinatiedraad, ketting of touw, bevestigd aan ronde schijven van rubber, plastic of iets dergelijks die onder de grondlijn van de sleepnet zijn bevestigd en ook zijn voorzien van een touw, ketting of draad die door gaten in de buitenste gaten is geregen. rand van de schijven waar de grondlijn van de sleepnet aan is bevestigd.

## **Hoofdstuk V. Beperkingen op het gebruik van netten, netten, lijnen, tanden en sporen**

### **§ 18. Eisen aan rookgerei**

Netten, lijnen, tanden en kunstaas moeten worden gerookt, zodat beschadiging en verlies van de vangst wordt vermeden. Het keukengerei moet minimaal elke zeven dagen worden gerookt, tenzij anders aangegeven.

Netten die worden gebruikt voor de visserij op kabeljauw, schelvis en koolvis moeten dagelijks worden gerookt. De bodemlijnen die worden gebruikt bij de visserij op kabeljauw, schelvis en koolvis moeten ten minste om de dag worden gerookt. Lijnen zonder bodem die worden gebruikt bij de visserij op kabeljauw, schelvis en koolvis moeten ten minste om de drie dagen worden gerookt. Met niet-bodemlijn wordt een lijn bedoeld die zo is ingesteld dat de achterkant van de lijn geen bodemcontact heeft.

Netten en lijnen die worden gebruikt voor de visserij op heilbot, wijting en slagtang moeten ten minste om de dag worden gerookt.

Netten en lijnen die worden gebruikt voor de visserij op tong en heilbot moeten minimaal elke vier dagen worden gerookt.

Visnetten die worden gebruikt voor het vangen van sneeuwkrabben moeten minstens één keer per drie weken worden gerookt. Het individuele schip moet zijn eigen lijnen roken. Het is niet toegestaan tanden te roken die zijn afgestoken of die van andere vaartuigen zijn. Het Directoraat Visserij kan ontheffing verlenen van de eis dat vaartuigen hun eigen lijnen moeten roken als er sprake is van motorstoring of andere onvoorziene gebeurtenissen.

Verzamelcontainers voor het bewaren van koningskrab moeten minimaal om de dag gerookt worden.

0 Gewijzigd bij reglement [18 jan 2022 nr. 92](#) , [1 maart 2022 nr. 321](#) , 6 [nov 2022 nr.](#) 24 mei 2023 [nr.](#)

### **§ 19. Maasontwerp en maaswijdte van garen**

Het is verboden om meer dan vier zijden in de individuele mesh te hebben. Alle zijden van het masker moeten dezelfde lengte hebben.

Het is verboden garen te gebruiken als de maaswijdte kleiner is dan hieronder aangegeven:

A. Vissen op kabeljauw ten noorden van 62° N	156 mm
B. Vissen op zeeduivel	360 mm
C. Vissen op heilbot	470 mm
D. Vissen op kuitkrakers	267 mm
e. Vissen met bodemnetten ten zuiden van 62° N:	126 mm
F. Visserij op kabeljauw, schelvis, koolvis, schol, leng, leng en wijting buiten 4 zeemijl vanaf de basislijnen in de Noorse economische zone ten zuiden van 62° noorderbreedte en ten westen van een rechte lijn door de vuurtorens van Lindesnes en Hanstholmen:	148 mm

De maaswijdte in het tweede lid, letter e, is niet van toepassing bij het vissen op haring en makreel met aan de onderkant gezette haringnetten van multifilament (polyamide) draad met een maaswijdte kleiner dan 64 mm.

De maaswijdte van het garen is gelijk aan 2 maal de paallengte. De paallengte is de afstand tussen de middelpunten van twee opeenvolgende knopen wanneer de draad tussen deze middelpunten wordt gespannen. De maaswijdte wordt normaal gesproken bepaald als het gemiddelde op basis van 10 mazen. Maskers die door reparaties en dergelijke oneffen zijn, worden bij het bepalen van het gemiddelde buiten beschouwing gelaten.

0 Gewijzigd bij regeling [1 maart 2022 nr. 321](#) .

### **§ 20. Verbod op de visserij op kabeljauw, poolkabeljauw en schelvis met de zegen**

Het vissen op kabeljauw, schelvis en poolkabeljauw met zegens is verboden.

0 Gewijzigd bij regeling [1 maart 2022 nr. 321](#) .

### **§ 21. Verbod op monofilamentnetten bij de visserij op heilbot**

Het is verboden op heilbot te vissen met netten van monofilament of soortgelijk materiaal.

0 Gewijzigd bij regeling [1 maart 2022 nr. 321](#) .

### **§ 22. Uitrustingsbeperkingen bij het vissen op tong en heilbot**

De maximaal toegestane hoeveelheid netten bij de visserij op tong en heilbot bedraagt in totaal 150 netten. Bij de directe visserij op tong, waarbij tong meer dan 50% van de individuele vangsten en aanvoer uitmaakt, kan er nog steeds met maximaal 500 netten worden gevist. Het individuele garen kan maximaal 27,5 meter lang zijn.

Het maximaal toegestane aantal haken bij het vissen met lijnen op heilbot is 1.200 haken per dag en nacht. De totale lengte van de lijnen bij het vissen op heilbot mag niet groter zijn dan 15.000 meter.

0 Gewijzigd bij reglement [1 maart 2022 nr. 321](#) , [24 mei 2023 nr. 726](#) (van kracht per 1 juni 2023).

### **Sectie 23. Verbod op het gebruik van netten in het Skagerrak**

Het is verboden netten te gebruiken in het Skagerrak, zie [§ 4](#) nr. 2 letter b, in water ondieper dan 25 meter van en met 1 juni tot en met 15 augustus. Het verbod geldt niet voor volkstellinggeregistreerde vissers die met een merkgeregistreerd vaartuig voor de verkoop vissen.

Het is verboden met bodemnetten te vissen binnen de basislijn van en inclusief Telemark tot de grens met Zweden.

De Directie Visserij kan geregistreeerde vissers die met merkgeregistreeerde vaartuigen voor de verkoop vissen, vrijstelling verlenen van het verbod in het tweede lid. Ontheffing kan alleen worden verleend voor schepen die in 2018 tot en met 1 december met netten in het gebied hebben gevist en waarbij deze visserij een belangrijk onderdeel van de exploitatiebasis vormde, of voor schepen die dergelijke schepen komen vervangen. Een dergelijke ontheffing vormt geen uitzondering op het visverbod dat uit andere bepalingen volgt. De ontheffing geldt ook niet voor het vissen in water ondieper dan 25 meter in de periode van en met 15 juni tot en met 15 maart. Er kunnen onder meer voorwaarden worden gesteld aan bemonstering voor onderzoeks- en monitoringdoeleinden en aan het kosteloos rapporteren van de oogstactiviteit.

0 Gewijzigd bij reglement [22 februari 2022 nr. 292](#) , 1 maart 2022 [nr. 321](#) , [28 okt 2022 nr .](#)

### **§ 24. Verplichte akoestische pingers voor de netvisserij in statistisch gebied 00 (Vestfjorden)**

Bij het vissen voor commercieel gebruik met netten binnen statistisch gebied 00 (Vestfjorden), van en met 1 januari tot en met 30 april, zijn akoestische piepers op het vistuig vereist. Het besluit is niet van toepassing op de visserij op kuit en heilbot.

Aan de drijvende lijn op de netten moeten akoestische pingers worden bevestigd. De afstand tussen de akoestische pingers mag niet groter zijn dan 200 meter. De eerste en laatste ping op een garenschakel mogen niet meer dan 100 meter van het einde van de schakel verwijderd zijn. Akoestische pingers moeten een frequentiebereik tussen 50 kHz en 140 kHz hebben. De signaalsterkte voor de gehele duur van het signaal moet groter zijn dan 145 dB + 5 dB @ 1 m. De lengte van het signaal moet groter zijn dan 300 milliseconden en een interval tussen de signalen hebben van 4-12 seconden.

0 Gewijzigd bij regeling [1 maart 2022 nr. 321](#) .

### **§ 25. Melding bij gebruik van vaste uitrusting en fluitlijn**

De volgende schepen moeten vast vistuig en fluitlijn melden bij de Kustwacht:



- A. Vaartuigen die vissen met vaste uitrusting en fluitlijn buiten de fjordlijnen ten noorden van 62° noorderbreedte
- B. Schepen die vissen met vast vistuig en fluitlijn buiten de basislijnen ten zuiden van 62° met uitzondering van het Skagerrak, zie [§ 4](#) nr. 2 letter b
- C. Schepen die koningskrab vangen.
- D. Schepen die met netten en lijnen op tong en heilbot vissen.
- e. Vaartuigen die met netten op blauwe heilbot vissen ten noorden van 62° noorderbreedte.

De meldingsplicht in het eerste lid houdt onder meer het volgende in:

- A. Lokaliseren van stationaire apparatuur en fluitlijn tijdens het instellen
- B. Geactualiseerde informatie over de locatie van apparatuur moet minimaal één keer per twee weken na het uitzetten worden gerapporteerd. Informatie ouder dan veertien dagen wordt verwijderd. Geactualiseerde informatie over de locatie van het vistuig voor vaartuigen die sneeuwkrabben vangen, moet na het uitzetten ten minste eenmaal per drie weken worden gerapporteerd. Gegevens ouder dan drie weken worden verwijderd.
- C. Verwijdering van het vistuig aan het einde van de visserij.
- D. Aantal meter net of aantal haken in de losse schakels/sets bij het vissen op schol en heilbot. In de periode tot 1 oktober 2023 is het voldoende om het aantal meters lijn te melden voor de visserij met lijn op tong en heilbot.

De berichten moeten elektronisch worden verzonden in een formaat dat automatische berichtverwerking mogelijk maakt.

- 0 Gewijzigd bij reglement [22 februari 2022 nr. 292](#) , [1 maart 2022 nr. 321](#) , [24 mei 2023 nr. 726](#) (geldig 1 juni 2023), [29 juni 2023 nr. 1217](#) .

## **§ 26. Afbakening van zeeschepen**

Het is voor vaartuigen langer dan 21,35 meter die met lijnen vissen en die mechanische uitrusting aan boord hebben, verboden om lijnen uit te zetten binnen 4 zeemijl van de basislijnen langs de Noorse kust vanaf de grens met Zweden tot aan de grens met Rusland.

In de periode van en met 1 september tot en met 31 december is het voor vaartuigen langer dan 21,35 meter die met lijnen vissen en die mechanische uitrusting aan boord hebben, verboden om lijnen uit te zetten binnen 10 zeemijl van de basislijnen in de volgende gebieden:

- A. Een gebied voor de kust van Finnmark/Troms, begrensd door een lijn vanaf
  1. 70° 41,16' N 021° 30,00' E (limiet van 4 n mijl) tot
  2. 70° 47,52' N 021° 30,00' E (10 n mijl vanaf de basislijnen) langs 10 zeemijl vanaf de basislijnen tot
  3. 70° 36,32' N 020° 00,00' E (10 n mijl vanaf basislijnen) tot
  4. 70° 29,90' N 020° 00,00' E (limiet van 4 n mijl).

B. Een gebied voor de kust van Troms, begrensd door een lijn vanaf

1. 70° 05,47' N 018° 07,43' E (limiet van 4 n mijl) tot
2. 70° 08,98' N 017° 52,98' E (10 n mijl vanaf de basislijnen) langs 10 zeemijl vanaf de basislijnen tot
3. 69° 35,50' N 016° 27,45' E (10 n mijl vanaf basislijnen) tot
4. 69° 29,99' N 016° 34,76' E (grens van 4 n mijl).

In de periode van en met 1 september tot en met 30 april is het voor vaartuigen langer dan 21,35 meter die met lijnen vissen en die mechanische uitrusting aan boord hebben, verboden om lijnen uit te zetten binnen 10 zeemijl van de basislijnen in een gebied voor de kust van Nordland begrensd door een lijn waaruit getrokken is

1. 69° 20,00' N 015° 44,71' E (limiet van 4 n mijl) tot
2. 69° 20,00' N 015° 16,59' E (10 n mijl vanaf de basislijnen) langs 10 zeemijl vanaf de basislijnen tot
3. 67° 30,00' N 011° 25,33' E (10 n mijl vanaf basislijnen) tot
4. 67° 30,00' N 011° 41,75' E (grens van 4 n mijl).

De gebiedsbeperkingen in deze sectie zijn niet van toepassing bij het vissen met fluitlijn op schelvis.

0 Gewijzigd bij regeling [1 maart 2022 nr. 321](#).

### **§ 27. Grenstekening voor zeeschepen die vangen met krabbenstenen**

Het is voor vaartuigen langer dan 21,5 meter verboden om met lijnen op koningskrab of andere krab te vissen binnen 4 zeemijl van de basislijnen langs de Noorse kust vanaf de grens met Zweden tot aan de grens met Rusland.

In de periode van en met 1 november tot en met 31 maart is het voor vaartuigen langer dan 21,35 meter verboden om met zegens op koningskrab of andere krabben te vangen binnen 6 zeemijl van de basislijnen in Finnmark.

Het Ministerie van Handel, Industrie en Visserij kan een tijdelijke ontheffing verlenen van het verbod in het eerste lid voor de vangst van buideldieren. Een dergelijke ontheffing is niet van toepassing op de wateren buiten Finnmark, en andere geografische beperkingen kunnen in de individuele ontheffing worden vastgelegd.

0 Gewijzigd bij regeling [1 maart 2022 nr. 321](#).

### **§ 28. Beperking van de uitrusting bij het vangen van koningskrab, sneeuwkrab en garnalen**

Koningskrab mag in gebieden waar quota gelden alleen met lijnen worden gevangen. Elk vat kan maximaal 30 tanden opvangen. In netten die zijn uitgezet voor het vangen van koningskrab in een gebied waarvoor quota gelden, moeten er ten minste vier cirkelvormige ontsnappingsopeningen zijn met een minimale binnendiameter van 150 mm. De vluchtopeningen dienen aan de onderrand van het zijpaneel van de rail gemonteerd te worden, maar niet hoger dan 10 cm van het onderframe.

Bij het vangen van koningskrab buiten het quotumgereguleerde gebied is het verboden te oogsten met vallen met een ontsnappingsopening.

Sneeuwkrabben kunnen alleen met lijnen worden gevangen. Elk vaartuig kan maximaal 8.000 tanden vangen.

Bij het vissen op garnalen met zegens mogen niet meer dan 250 zegens tegelijkertijd worden gebruikt binnen statistisch gebied 03-24 in de Porsangerfjord en binnen statistisch gebied 03-05 in de Tanafjorden. schip en per persoon. Het Noorse Directoraat voor Visserij kan de visserij op garnalen met zegens in statistisch gebied 03-24 stopzetten als er in de loop van het kalenderjaar naar schatting 20 ton in deze visserij is gevangen.

0 Gewijzigd bij reglement [1 maart 2022 nr. 321](#) , [12 jan 2023 nr. 36](#) , [21 dec 2023 nr. 2288](#) (van kracht 1 jan 2024).

### **Artikel 29. Beschikking betreffende vluchtopeningen en vluchtgaten in tegels**

In zegens die zijn uitgezet voor de krabvangst op het kusttraject vanaf de grens met Zweden tot en met statistische zone 00-38 moet aan elke zijde van de zegen ten minste één cirkelvormige ontsnappingsopening aanwezig zijn met een diameter van ten minste 80 mm. versnelling. Op het kustgedeelte van de grens met Zweden tot en met de provincie Rogaland kunnen geregistreerde vissers die krab vangen voor de verkoop met een merkgeregistreerd vaartuig nog steeds zegens gebruiken waarvan de ontsnappingsopeningen minimaal 70 mm zijn. In de provincies Trøndelag en Nordland, met uitzondering van statistische gebieden 00-38, is de in de eerste zin genoemde vereiste niet van toepassing op in de volkstelling geregistreerde vissers die krab vangen voor de verkoop met een merkgeregistreerd vaartuig.

De ontsnappingsopeningen moeten zodanig in de vangkamer zijn gelegen dat de kreeft gemakkelijk uit het vistuig kan komen. Bij tanden met een vlakke bodem moeten de openingen helemaal onderaan de gereedschapsbasis worden geplaatst. Bij stangen met een cilindrische vorm (tonvorm) moeten de openingen zich helemaal naar beneden bevinden aan de onderkant van het tandwiel, maar niet verder naar beneden dan er vrije doorgang door de openingen is wanneer het tandwiel uit is om te vangen.

In de lijnen die zijn uitgezet voor het vangen van rivierkreeften, koningskrab, zakkrab, sneeuwkrab en andere krabben moeten ontsnappingsgaten zijn aangebracht overeenkomstig de instructies in bijlage 3.

0 Gewijzigd bij reglement 22 februari [2022 nr. 292](#) , [28 februari 2022 nr. 316](#) , [1 maart 2022 nr. 321](#) , 8 april 2022 [nr.](#) ).

### **§ 30. Verbod op het gebruik van bedwelmende middelen**

In de periode van 1 mei tot en met 30 september is het gebruik van bedwelmende middelen verboden.

Het verbod is niet van toepassing op bij de volkstelling geregistreerde vissers die met kunstaas op kabeljauw vissen met merkgeregistreerde schepen voor de handel.

De Directie Visserij kan ontheffing verlenen van het verbod in het eerste lid voor personen die deelnemen aan de jeugdvisserij en voor onderwijsinstellingen, waaronder kampscholen en natuurscholen.

0 Gewijzigd bij reglement [1 maart 2022 nr. 321](#) , [8 april 2022 nr. 568](#) , 28 okt 2022 [nr.](#)

## Hoofdstuk VI. Beperkingen op het vissen en vangen binnen de fjordlijnen

0 Rubriek gewijzigd bij verordening [1 maart 2022 nr. 321](#).

### § 31. *Beperkingen op het gebruik van schepen binnen de fjordlijnen*

Het is voor vaartuigen met een maximale lengte van 15 meter of meer verboden om te vissen binnen de fjordlijnen gespecificeerd in bijlage 4.

Het verbod in het eerste lid is niet van toepassing op:

- A. Vanaf N 68° 15,60' E 15° 55,70' en zuidwaarts langs de kust voor andere visserij dan kabeljauw en zegen met zegen
- B. Visserij op koolvis met de zegen ten noorden van Kibergsneset tussen N 70° 17.34' Ø 31° 03.83' en N 70° 21.70' Ø 31° 08.66', in het buitenste deel van de Laksefjorden, in het buitenste deel van de Porsangerfjorden en in een gebied binnen Sørøya tussen N 70° 58.00' Ø 24° 32.10' en N 70° 23.50' Ø 21° 42.48' met schepen met een grootste lengte van minder dan 28 meter. Het oogsten moet plaatsvinden buiten de in bijlage 5 gespecificeerde lijnen. Het vaartuig moet geregistreerd zijn bij het Noorse Directoraat voor Visserij en kan onderworpen zijn aan speciale rapportagevereisten.
- C. Vissen met garnalentravls met vaartuigen met een maximale lengte van minder dan 19,81 meter
- D. Gevangen koningskrab met lijnen met schepen onder de 21,35 meter langste lengte
- e. Haringvissen met een zegen in gebieden ten zuiden van N 70° 40.50' en ten westen van Ø 20° 00.00' met vaartuigen met een grootste lengte van minder dan 21 meter
- F. Het vissen op haring met een zegen in de periode van en met 1 september tot en met 31 maart in statistisch gebied 05, behalve in Kaldfjorden en Bergsfjorden in Troms, zoals deze gebieden zijn gedefinieerd in de derde alinea.
- G. Visserij op makreel vanuit Troms en zuidwaarts met vaartuigen met een lengte van minder dan 28 meter, met uitzondering van in Ofoten ten oosten van een lijn tussen N 68° 24,73' Ø 16° 00,70' en N 68° 13,49' Ø 16° 04,70'.
- H. Het vissen op andere soorten dan kabeljauw met ander conventioneel vistuig dan zegens, met vaartuigen met een maximale lengte van minder dan 21 meter

Indien het noodzakelijk is voor de praktische uitvoering van de visserij en het vanuit biologische en ecosysteemtechnische overwegingen als verantwoord wordt beoordeeld, kan de Directie Visserij in bijzondere gevallen in bepaalde visserijtakken voor bepaalde groepen vaartuigen uitzonderingen maken op het verbod in het eerste lid. in bepaalde gebieden gedurende een bepaalde periode. Er kan echter geen toegang worden verleend voor de visserij op haring met een zegen met vaartuigen met een grootste lengte van meer dan 21 meter, of op makreel met vaartuigen met een grootste lengte van meer dan 28 meter in de Kaldfjorden in Troms binnen een rechte lijn tussen positie N 69° 49,81' Ø 018° 39, 56' (Klubbeneset) en N 69° 48.29' Ø 018° 38.37' (Røsneset) en Bergsfjorden in Troms binnen lijnen getrokken tussen de volgende posities: Op de fjordlijn op Ø 017° 12.03' verder zuidwestelijk langs de fjordlijn naar Ø 017° 05.00' en verder naar N 69° 24.811' E 017° 08.420' (vuurtoren Hellandsneset).

0 Gewijzigd bij regeling [1 maart 2022 nr. 321](#) .

### **§ 32. Verbod op het gebruik van zegenzegens binnen de fjordlijnen**

Het is verboden zegenzegens te gebruiken binnen de fjordlijnen gespecificeerd in aanhangsel 4.

Het verbod in het eerste lid is niet van toepassing op:

- A. Als er specifieke uitzonderingen zijn vastgesteld voor vaartuigen met een maximale lengte van minder dan 11 meter, in overeenstemming met de jaarlijkse regelgeving inzake de regulering van de visserij op kabeljauw, schelvis en koolvis ten noorden van 62° noorderbreedte.
- B. Visserij op bot en wijting met vaartuigen met een grootste lengte van minder dan 11 meter in de periode van en met 1 juni tot en met 31 december. Bij het vissen op bot moet de maaswijdte in de viszak minimaal 170 mm zijn.
- C. Op schelvis gevist met vaartuigen met een grootste lengte van minder dan 11 meter in de periode van en met 1 juli tot en met 30 september. Op het spinnet moet een soortscheidingsstelsel zijn geïnstalleerd overeenkomstig bijlage 6. De maaswijdte in het vierkante maasgedeelte mag niet groter zijn dan 200 mm. De maaswijdte in de bij het systeem behorende geleidingspanelen kan kleiner zijn dan 130 mm. Het onderste gedeelte moet tijdens het vissen aan de achterzijde open zijn, zodat kabeljauw en andere bijvangst vrij kan worden vrijgelaten. Het is toegestaan om tot 10% bijvangst van kabeljauw per gewicht te hebben bij de individuele vangsten en bij de aanlanding, als de bijvangst kan worden verrekend met de quota van het vaartuig of met de regeling voor verse vis.
- D. Vaartuigen met een maximale lengte van minder dan 11 meter en een maximale breedte van 4,5 meter, die ook een laadruimte hebben van minder dan 20 m<sup>3</sup>, en indien dit is gedocumenteerd bij het Directoraat Visserij, tenzij er een verbod geldt op het vissen met zegenzegens in overeenstemming met de plaatselijke wetgeving. Het is niet toegestaan zegennetten te gebruiken die groter zijn dan een net met mazen van 120 mesh (geteld langs één vleugel) met een maaswijdte van 300 mm (volledige mazen), waarbij het aantal ballen en de basis niet verder dan 90 meter van de vleugel verwijderd is. van punt tot vleugeltip, waarbij de totale omtrek van de opening niet groter is dan 90 meter gemeten op gestrekt gaas en de maximale touwlengte niet meer dan 880 meter (4 spoelen van 220 meter).

0 Gewijzigd bij reglement [1 maart 2022 nr. 321](#) , [12 januari 2023 nr.](#) .

### **§ 33. Haakbeperking bij het vissen binnen de fjordlijnen**

Het is verboden te vissen met een onderlijn met meer dan 5.000 haken per stuk 24 uur binnen de fjordlijnen.

In de volgende gebieden geldt in de periode van en met 1 november tot en met 30 april het verbod binnen rechte lijnen tussen aangegeven posities in plaats van de fjordlijnen:

- A. Varangerfjord:
  - N 70° 05,98' E 029° 23,07'
  - N 69° 54,08' E 029° 56,47'
  - N 69° 52,65' E 030° 10,51'

B.	De Tanafjord:	N 70° 50,94' E 028° 44,65'
		N 70° 54,00' E 028° 29,05'
C.	De zalmfjord:	N 70° 53,53' E 027° 19,27'
		N 70° 50,00' E 027° 17,48'
		N 70° 51,44' E 026° 39,78'
D.	De Porsangerfjord:	N 70° 49,50' E 026° 16,65'
		N 70° 58,32' E 025° 48,03'
e.	Havøysund-Sørøya:	N 70° 54,10' E 024° 33,25'
		N 70° 53,37' E 024° 14,79'
		N 70° 44,86' E 023° 40,49'
		N 70° 46,86' E 023° 29,90'
F.	Hasvik-Silda:	N 70° 30,31' E 022° 41,31'
		N 70° 19,78' E 021° 56,98'
		N 70° 20,89' E 021° 48,69'

Indien het vaartuig zowel binnen als buiten het verboden gebied volgens het eerste en tweede lid met een bodemlijn vist, mag het totaal aantal haken niet groter zijn dan 5.000.

0 Gewijzigd bij regeling [1 maart 2022 nr. 321](#).

### **Artikel 33a. Netbeperking bij het vissen binnen de fjordlijnen**

Vanaf 1 april 2024 is het verboden om op kabeljauw te vissen met meer dan 80 netten binnen de fjordlijnen.

Als het vaartuig op kabeljauw vist met netten zowel binnen als buiten de fjordlijnen, mag het totale aantal netten bij het vissen op kabeljauw niet meer dan 80 bedragen.

0 Toegevoegd bij verordening [21 december 2023 nr. 2288](#) (van kracht 1 januari 2024).

## **Hoofdstuk VII. Co-visserij en bundeling van pelagische vangsten**

### **§ 34. Eisen voor vaartuigen die gezamenlijk gaan vissen**

Twee zegenvaartuigen met een maximale lengte van minder dan 15 meter kunnen samenwerken bij de uitvoering van de zegening en het vastzetten van de vangsten van Noorse voorjaarsharing, makreel, haring in de Noordzee, het Skagerrak en sprot. Dit geldt ongeacht de bepalingen inzake het gebruik van quota en de overdracht van vangst

tussen vaartuigen. Beide zegenvaartuigen van het meevisserijteam moeten gedurende de gehele meevissessie aanwezig zijn. Het medevissen is voltooid wanneer de vangst is vergrendeld, d.w.z. vastgezet in een zak/slot, en geregistreerd bij het Noorse Sildesalgslag. Bij het samenbrengen van vergrendelde vangst moeten beide zegenvaartuigen aanwezig zijn totdat de vangst is binnengehaald aan boord van het schip dat de vangst zal vervoeren. Beide zegenvissers van het medevissersteam moeten actief deelnemen aan de vangstoperatie zelf, hetzij door de zegen uit te zetten, door het vaartuig te slepen dat de zegen uitzet, of door de vangst in een zak/sluis vast te zetten.

Beide zegenvaartuigen moeten te allen tijde geschikt, bemand en uitgerust zijn voor de medevisserij en de schutting. Het Directoraat Visserij kan afzien van [de vereisten uit het Deelnemersreglement](#) ten aanzien van geschiktheid, personeel en uitrusting tijdens de gezamenlijke visserij.

Seinevaartuigen die mee gaan vissen op Noorse voorjaarsharing moeten ofwel tot een gesloten groep behoren en een wettelijke lengte van minder dan 15 meter hebben ofwel tot een open groep behoren. Uitzonderingen op de vereisten voor de wettelijke lengte en maximale lengte zijn van toepassing op vaartuigen in een gesloten groep waarbij de eigenaar van een ringzegenvaartuig met een wettelijke lengte en maximale lengte van 15 meter of meer bezig is met gezamenlijke visserij met een vaartuig met een wettelijke lengte en maximale lengte van minder dan 15 meter in de jaren 2008, 2009 of 2010. De uitzondering geldt ook voor eigenaren van vaartuigen in een besloten groep met een wettelijke lengte van minder dan 15 meter en een maximale lengte van meer dan 15 meter die samen met een vaartuig visten met een wettelijke lengte en een maximale lengte van minder dan 15 meter in 2014 of eerder. Bovendien gelden er vrijstellingen van de lengte-eisen als geen van de vaartuigen van het meevisteam geschikt is voor het direct vangen van haring.

Seinevaartuigen die mee gaan vissen op makreel moeten beide tot een gesloten groep behoren.

Seinevaartuigen die mee gaan vissen op haring in de Noordzee en het Skagerrak moeten beide tot een gesloten of open groep behoren.

Vaartuigen die in een kalenderjaar zelfstandig hebben gevist, kunnen in hetzelfde kalenderjaar niet deelnemen aan de meevisserij, tenzij het vaartuig telkens wanneer het vaartuig gaat meevissen minimaal 20% van zijn eigen quotum over heeft.

0 Gewijzigd bij verordening [28 oktober 2022 nr. 1968](#).

### **§ 35. Beperking van de hoeveelheid Noorse voorjaarsharing en haring in de Noordzee en het Skagerrak die samen mogen worden gevangen**

Bij het vissen op Noorse voorjaarsharing kan een meevissersteam een hoeveelheid aan land brengen die overeenkomt met de som van maximaal 2 x 12,52 quotumfactoren.

Bij het vissen op haring in de Noordzee en het Skagerrak kan een meevissersteam een hoeveelheid aan land brengen die overeenkomt met de som van maximaal 2 x 15 quotumfactoren.

Bij hoeveelheden daarboven moet het individuele vaartuig alleen vissen en landen.

0 Gewijzigd bij regeling [1 maart 2022 nr. 321](#).

### **§ 36. Vereisten voor registratie en aantal vaartuigen in een meevisteam**

Vaartuigen die gaan co-vissen moeten, voordat het co-vissen begint, schriftelijk worden geregistreerd als co-visserijteam bij de Noorse Haring Sales Association. Een meevisteam kan worden aangemeld voor het meevissen op één of meerdere soorten. De inschrijving als meevisteam is één kalenderjaar geldig. Bij inschrijving dienen collega-visserij leden één van de deelnemers aan te wijzen als verantwoordelijke.

De registratie moet alle noodzakelijke informatie bevatten over deelnemende vaartuigen, eigenaren, registratiekenmerk, verantwoordelijke persoon en in welke visserijgezamenlijke visserij zal worden bedreven.

Elk vaartuig kan slechts in één meevisteam per schip deelnemen kalenderjaar. Deze beperking geldt vanaf soort. Een vaartuig mag niettemin deelnemen aan een nieuw meevisteam als eerdere vaartuigen van het meevisteam als gevolg van een structurele afspraak uit het merkenregister zijn verwijderd of als een van de vaartuigen van het meevisteam vergaan is of beschadigd en dit heeft geresulteerd in een aanzienlijke onderbreking van de activiteiten. Nieuwe vaartuigen in het co-visserijteam moeten worden aangemeld bij de Noorse Haring Sales Association voordat het co-vissen kan beginnen.

### **§ 37. Vereisten voor het vergrendelen en melden van de vangst**

Alle meegevisste vangsten moeten worden vergrendeld.

De sluiting is vergrendeld wanneer deze in een kooi/tas is vastgezet. Vis die in ringzegens aan de zijkant van het vaartuig wordt vastgehouden, wordt niet als opgesloten beschouwd.

Zodra de vangst is vastgelegd, moet de visser dit melden bij de Noorse Haring Sales Association. Dit geldt ongeacht of de vangst wordt geveild of in de sluis wordt opgeslagen. Bij de registratie moet de ligging van de sluis met bijbehorende coördinaten (geografische ligging) en gemeente worden vermeld. De co-visserij is voltooid wanneer de vangst is vergrendeld en geregistreerd bij het Noorse Siltsalgslag.

Sluizen die voor anker liggen of aan de wal zijn afgemeerd, moeten op de juiste manier worden gemarkeerd met minimaal één slag van elk deelnemend vaartuig in het meevisteam.

Het meevisteam is verplicht erop toe te zien dat de vergrendelde vangst wordt behandeld en opgeslagen in overeenstemming met de voorschriften voor het vangen van vis die levend moet worden gehouden.

### **Artikel 38. Aanvoer en samenbrengen van meegevisste en vergrendelde vangst**

Het aanlanden van de vergrendelde vangst kan plaatsvinden door deze vanuit de sluis in zee naar een erkend gids-/kopervaartuig te brengen. De vergrendelde vangst kan ook door één of beide vaartuigen van de gezamenlijke visserijploeg worden opgehaald en aan land worden gebracht (joint carry). In geval van samenvoeging moet het medevissersteam de Noorse Haringverkoopvereniging zo snel mogelijk op de hoogte stellen van het tijdstip van uitname uit de sluis, de te verzamelen hoeveelheid en de plaats van aanlanding.



## Hoofdstuk VIII. Verbod op het vissen op bepaalde soorten op bepaalde tijden

0 Rubriek gewijzigd bij verordening [1 maart 2022 nr. 321](#) .

### Artikel 39. *Beschermingsperiode voor heilbot, tong en roodbaars*

Het is verboden om op heilbot te vissen in de periode van 20 december tot en met 31 maart.

In de periode van en met 20 december tot en met 20 mei is het verboden met netten op tong te vissen ten noorden van 64° noorderbreedte. In het gebied tussen 62° N en 64° N geldt het verbod van en met 1 maart tot en met 20 mei.

Het is verboden om met conventioneel vistuig op roodbaars te vissen ten noorden van 62° noorderbreedte. Het verbod geldt niet voor vaartuigen met een maximale lengte van minder dan 15 meter die in de periode van 1 juni tot en met 31 augustus met kunstaas vissen.

0 Gewijzigd bij reglement [1 maart 2022 nr. 321](#) , [24 mei 2023 nr. 726](#) (van kracht per 1 juni 2023).

### § 40. *Verboden gebied voor heilbot*

Het is verboden op heilbot te vissen in de Noorse economische zone binnen een gebied dat wordt begrensd door rechte lijnen tussen de volgende posities:

1. N 66° 03' E 006° 54'
2. N 66° 00' E 008° 00'
3. N 65° 44' E 008° 11'
4. N 65° 22' E 007° 39'
5. N 65° 04' E 006° 20'
6. N 65° 30' E 005° 51'.

### Artikel 40a. *Verbod op kabeljauwvisserij*

Het is verboden op kabeljauw te vissen binnen de basislijn van en inclusief Telemark tot aan de grens met Zweden. Het verbod is niet van toepassing op de bijvangst van kabeljauw die wordt gevangen op grond van een ontheffing krachtens § 23 of krachtens [verordening 26 november 2012 nr. 1104 betreffende het ontwerp en de installatie van sorteerroosters in garnalentravls § 5, derde](#) lid of een ontheffing op grond van [§ 2](#), tweede lid, of bijvangst van kabeljauw die wordt gevestigd op grond van een ontheffing op grond van [§ 2](#) van [de Regeling visverbod in paaigronden voor kabeljauw](#) . Het is nog steeds mogelijk kabeljauw te houden die bij de visserij op andere soorten als onvermijdelijke bijvangst wordt meegenomen en die niet levensvatbaar is. Het verbod geldt ook voor duiken.

0 Toegevoegd bij regeling [22 februari 2022 nr. 292](#) , gewijzigd bij regeling [1 maart 2022 nr. 321](#) .

## Hoofdstuk IX. Bijvangst

## **Artikel 41. Bijvangst bij het vissen met grootmazige sleepnetten en zegens**

Bij het vissen met grootmazige trawl-netten en zegenzegen is het, niettegenstaande het verbod van artikel 15, vierde lid, toegestaan om in de individuele vangsten en bij de aanlanding maximaal 30% van het gewicht van tong bij te vangen.

Bij het oogsten met een grootmazige sleepnet is het, ondanks het verbod van artikel 15, vijfde lid, toegestaan om in de individuele vangsten en bij aanlanding maximaal 10% bijvangst aan roodbaars naar gewicht te hebben. Bij het oogsten met grootmazige sleepnetten buiten 12 zeemijl vanaf de basislijnen is het toegestaan om tot 20% bijvangst van roodbaars per gewicht te hebben in de individuele vangsten en bij de aanlanding.

Bij het vissen met zegenzegen is het toegestaan om tot 10% bijvangst van roodbaars te hebben, ongeacht het verbod in [§ 39](#). Schepen met een maximale lengte van minder dan 21 meter die vissen met ringzegen kunnen in de periode van en met 1 augustus tot en met 31 december nog tot 30% bijvangst aan roodbaars hebben. De bijvangst van roodbaars wordt berekend in rond gewicht per week op basis van de som van alle sluit-/landingsbonnen ondertekend in de periode vanaf maandag om 00:00 uur tot zondag 24:00 uur. Voor schepen die niet meerdere keren per week wordt de bijvangst berekend op basis van het gewicht van de individuele vangsten en bij aanlanding.

0 Gewijzigd bij reglement [22 februari 2022 nr. 292](#), [1 maart 2022 nr. 321](#), [8 april 2022 nr.](#)

## **Sectie 42. Bijvangst bij het vissen met kleinmazige sleepnetten en zegens**

Bij het vissen op koolvis en koolvis ten zuiden van 64° noorderbreedte is het toegestaan om tot 20% bijvangst per gewicht van andere soorten te hebben in de individuele vangsten en bij de aanlanding.

Bij het vissen op zandvis met een maaswijdte kleiner dan 16 mm is het toegestaan om bij de individuele vangst en bij aanlanding maximaal 10% bijvangst per gewicht van andere soorten te hebben.

Bij de visserij op wijting is het toegestaan om bij de individuele vangsten en bij de aanlanding maximaal 5% bijvangst van andere soorten naar gewicht te hebben.

Er mag maximaal 0,5% bijvangst tong per gewicht in de individuele vangsten en bij aanlanding voorkomen, maar maximaal 500 kg tong per reis.

Bij het vissen op haring met zegenzegen ten zuiden van 64° noorderbreedte is het toegestaan om bij de individuele vangsten en bij de aanlanding tot 10% van het gewicht van andere soorten bijvangst te hebben.

Het Directoraat Visserij kan gedetailleerde regels vaststellen voor de bemonstering en de berekening van de bijvangst.

0 Gewijzigd bij regeling [1 maart 2022 nr. 321](#).

## **§ 43. Bijvangst bij het vissen met garnalentralls**

Bij het vissen op garnalen met een trawl ten zuiden van 62° noorderbreedte is het toegestaan vis als bijvangst te hebben. De bijvangst van kabeljauw en schelvis, wanneer

deze buiten 4 zeemijl van de basislijnen wordt geogst, mag in totaal niet meer dan 15% van het gewicht van de individuele vangsten en bij aanlanding bedragen.

Niettemin is het voor Noorse schepen verboden om meer dan:

- A. 15% bijvangst van tong in gewicht bij de individuele vangsten en bij aanlanding, en
- B. 10% bijvangst van kabeljauw naar gewicht bij de individuele vangsten en bij aanlanding, tenzij anders bepaald in de jaarlijkse regelgeving voor kabeljauw in de Noordzee en het Skagerrak.

0 Gewijzigd bij regeling [1 maart 2022 nr. 321](#) .

#### **Sectie 44. Bijvangst bij het vissen met ander conventioneel vistuig dan zegenzegens**

Bij het vissen met conventioneel vistuig anders dan zegens is het toegestaan om tot 10% bijvangst aan roodbaars te hebben, ongeacht het verbod in artikel 39. Vaartuigen met een maximale lengte van minder dan 21 meter die vissen met ander conventioneel vistuig dan ringzegens mogen in de periode van 1 augustus tot en met 31 december nog tot 30% bijvangst aan roodbaars hebben. De bijvangst van roodbaars wordt berekend in rond gewicht per week op basis van de som van alle sluit-/landingsbonnen ondertekend in de periode vanaf maandag om 00:00 uur tot zondag 24:00 uur. Voor schepen die niet meerdere keren per week wordt de bijvangst berekend op basis van het gewicht van de individuele vangsten en bij aanlanding.

Bij het vissen met netten is het, ondanks het verbod van § 39, toegestaan om tot 5% tong per gewicht in de individuele vangsten en bij de aanlanding te hebben.

Bij het vissen met netten en lijnen is het, ongeacht de verbodsbepalingen in [§ 21](#) en [§ 39](#), toegestaan om maximaal 1% bijvangst aan heilbot te hebben, berekend in rond gewicht per week op basis van de som van alle sluit-/landingsbonnen ondertekend in de periode vanaf maandag om 00:00 uur tot zondag 24:00 uur. Voor schepen die niet meerdere keren per week wordt de bijvangst berekend op basis van het gewicht van de individuele vangsten en bij aanlanding. Verder is het bij deze visserij niet toegestaan om meer dan 0,5% bijvangst van heilbot in rond gewicht te hebben op basis van de som van alle in de periode van en met 20 december tot en met 31 maart getekende sluit-/landingsbriefjes. Deze bijvangstbepalingen zijn alleen van toepassing op heilbot die bij aankomst aan boord niet levensvatbaar zijn. Alle haalbare vangsten van heilbot in de periode van en met 20 december tot en met 31 maart moeten onmiddellijk in zee worden vrijgelaten.

Bij het vissen op garnalen met zegens in de visbeschermingszone op Spitsbergen en de territoriale wateren van Spitsbergen is de bijvangst van sneeuwkrabben verboden. Alle bijvangst moet opnieuw worden afgeleverd.

0 Gewijzigd bij reglement [1 maart 2022 nr. 321](#) , [24 mei 2023 nr. 726](#) (van kracht per 1 juni 2023).

#### **§ 45. Sluiting van gebieden om bijvangst te beperken**

Om de bijvangst van schelvis, roodbaars en koolvis te beperken, kan het Directoraat Visserij de visserij op wijting in bepaalde gebieden ten noorden van 62° noorderbreedte verbieden voor een periode van maximaal 14 dagen, als de bijvangst van deze soorten samen meer dan 1000 kg bedraagt in de individuele vangsten. Het gebied wordt dan automatisch heropend.

Om de bijvangst van kabeljauw te beperken kan het Directoraat Visserij de visserij op lodde in bepaalde gebieden ten noorden van 62° noorderbreedte verbieden als de bijvangst van kabeljauw meer dan 35 kg kabeljauw per jaar bedraagt. 100 ton soldeer.

0 Gewijzigd bij reglement [1 maart 2022 nr. 321](#) , [28 oktober 2022 nr. 1968](#) (van kracht 1 nov 2022).

## **Hoofdstuk X. Minimumgrootte en maatregelen om de vangst van vis onder de minimumgrootte te beperken**

### **§ 46. *Meting van vissen***

De lengte van de vis moet worden gemeten vanaf de punt van de snuit tot het uiteinde van de buitenste stralen van de voor.

De weerhaak moet worden gemeten vanaf de punt van de snuit tot aan de achterkant van de bovenste staartflap.

Rivierkreeften moeten worden gemeten vanaf de punt van de voorhoofdshoorn tot aan de achterkant van de middenvin.

Garnalen moeten worden gemeten vanaf de voorkant van het oog tot aan de achterkant van de staart.

Krabben en sneeuwkrabben moeten over de grootste breedte van de schaal worden gemeten.

Koningskrabben moeten worden gemeten vanaf het binnenste uiteinde van de oogkas tot aan de inkeping aan de achterkant in het midden van het schild.

Hanenschelpen en grote Sint-Jakobsschelpen moeten over de langste lengte van de schelp worden gemeten.

### **§ 47. *Minimummaatregel***

Het is verboden vis te vangen die kleiner is dan:

- |  |        |
|--|--------|
| 1. Groenlandse heilbot                                       | 45 cm  |
| 2. Zeeduivel bij het vissen met netten                       | 60 cm  |
| 3. Sprot binnen 4 zeemijl van de basislijnen                 | 10 cm  |
| 4. Scharretong   | 25 cm  |
| 5. Haanschelpen in de provincies Nordland, Troms en Finnmark | 6,5 cm |
| 6. Wijting   | 32 cm  |
| 7. Schelvis  |        |
| A. Ten noorden van 62° N                                     | 40 cm  |
| B. Ten zuiden van 62° N                                      | 32 cm  |

8.	Koningskrab in een quotumgeregeleerd gebied ten oosten van 26° OL	13 cm
9.	Heilbot	84 cm
10.	Lodde	
	A. Ten noorden van 62° N	11 cm
	B. In de visserijzone bij Jan Mayen	12 cm
11.	Tongschar	25 cm
12.	Heek	30 cm
13.	Makreel	30 cm
14.	Blauwvintonijn	115cm en 30kg
15.	Doornhaai	70 cm
16.	Tarbot	30 cm
17.	Garnalen ( <i>Pandalus Borealis</i> )	
	A. Ten noorden van 62° N	6 cm
	B. Ten zuiden van 62° N	6,5 cm
18.	Schol	29 cm
19.	Schar	23 cm
20.	Zwarte koolvis	
	A. Ten noorden van 62° N	45 cm
	B. Ten zuiden van 62° N	40 cm
	C.	
	i. Ten noorden van 68° 30' N.B	42 cm
	ii. Tussen 68° 30' N en 62° N	40 cm
	In het gebied tussen 66° 33' noorderbreedte en 62° noorderbreedte geldt nog steeds een minimummaat van 35 cm totdat de Directie Visserij heeft berekend dat in dit gebied in het individuele regelgevingsjaar 3.000 ton koolvis is gevangen	
	iii. Ten zuiden van 62° N binnen 4 zeemijl van de basislijnen	32 cm
21.	Haring	

A. Ten noorden van 62° N	25 cm
B. Ten zuiden van 62° N	20 cm
C. Trondheimsfjord-haring	23 cm
22. Noorse kreeft/langoustines	13 cm
23. Bot	20 cm
24. Griet	30 cm
25. Witje	28 cm
26. Sneeuw krab	9,5 cm
27. Grote Sint-jakobsschelp	10 cm
28. Noordzeekrab	13 cm
29. Noordzeekrab op het kustgedeelte van Rogaland richting de grens met Zweden	11 cm
30. Zandspiering	10 cm
31. Kabeljauw	
A. Ten noorden van 62° N	
i. Buiten 4 zeemijl van de basislijnen	44 cm
ii. Binnen 4 zeemijl van de basislijnen	55 cm
B. Ten zuiden van 62° N	40 cm
32. Roodbaars	
A. Buiten 12 zeemijl vanaf de basislijnen	30 cm
B. Binnen 12 zeemijl van de basislijnen	32 cm
33. Grote zilversmelt	27 cm
34. Paling	
A. Europese paling	40 cm
B. Zilverpaling	37 cm
0 Gewijzigd bij reglement <a href="#">1 maart 2022 nr. 321</a> , <a href="#">24 mei 2023 nr. 726</a> (van kracht 1 juni 2023), 21 dec 2023 <a href="#">nr.</a>	

#### **Artikel 48. Vrijstellingen van de minimumdoelbepalingen**

De minimumdoelstellingen gelden niet voor:

- A. Sei en makreel die niet verhandeld mogen worden
- B. Makreel gevist met netten en haakuitrusting
- C. Netgevangen makreel die wordt opgesloten en gebruikt voor consumptie
- D. Makreel in het Skagerrak, zie sectie 4 nr. 2 letter b, die wordt gebruikt voor consumptiedoeleinden of als aas.

In bijzondere gevallen kan het Directoraat Visserij afzien van de minimumdoelstelling voor de aasvisserij op koolvis die niet voor eigen aasconsumptie is. De beroepseenheid van het Directoraat Visserij is de beroepsinstantie.

0 Gewijzigd bij reglement [1 maart 2022 nr. 321](#) , [28 oktober 2022 nr. 1968](#) (van kracht 1 nov 2022).

#### **§ 49. Mengen van vis kleiner dan de minimummaat**

Het is toegestaan om in de individuele vangsten maximaal 10% van de individuele soorten onder de minimumgrootte te hebben. Dit geldt niet voor heilbot.

Bij het vissen met netten is het toegestaan om in de individuele vangsten maximaal 5% bot onder de minimumgrootte te hebben.

Bij het vissen op bot is het toegestaan om in de individuele vangsten maximaal 20% bot onder de minimumgrootte in aantal te hebben.

Bij het vissen op kabeljauw, schelvis en koolvis met sleepnetten en conventioneel vistuig ten noorden van 62° noorderbreedte is het toegestaan om in de individuele vangsten in totaal 15% kabeljauw, schelvis en koolvis onder de minimumgrootte te hebben.

Bij het vissen op schelvis met een lijn in statistisch gebied 03 (Oost-Finmark) is het toegestaan om in totaal 20% kabeljauw, schelvis en koolvis onder de minimumgrootte in de individuele vangsten te hebben.

Bij het vissen op kabeljauw met ringzegens in de statistische gebieden 03 en 04 is het in de periode van en met 1 juni tot en met 31 december toegestaan om in totaal 20% kabeljauw onder de minimummaat te hebben, waarvan maximaal 15% mag kleiner zijn dan 44 cm, in aantal bij de individuele vangsten.

Bij het vissen op kabeljauw met aas en lijn binnen 4 zeemijl van de basislijn ten noorden van 62° noorderbreedte is het toegestaan om in totaal 20% kabeljauw onder de minimumgrootte in de individuele vangsten te hebben.

Bij het vissen op zegens met zegens in het gebied tussen 62° noorderbreedte en 66° 33' noorderbreedte en wanneer de minimummaat van de zegen die met een zegen wordt gevist 40 cm bedraagt, is het toegestaan om tot 30% van de zegen onder de minimumgrootte te hebben aantal van de individuele vangsten. Bij het vissen op zegens met een zegen ten noorden van 66° 33' noorderbreedte is het toegestaan om in de afzonderlijke vangsten maximaal 20% zegen onder de minimumgrootte te hebben.

Bij het vissen op blauwe heilbot ten noorden van 62° noorderbreedte is het toegestaan om bij de individuele vangsten 15% blauwe heilbot onder de minimumgrootte te hebben.

Bij het vissen op roodbaars ten noorden van 62° noorderbreedte is het toegestaan om tot 15% roodbaars onder de minimumgrootte in de individuele vangsten te hebben.

Bij het vissen op garnalen ten noorden van 62° N, het mengen van vis per 10 kg garnalen overschrijdt niet:

- A. 8 exemplaren kabeljauw onder de minimummaat
- B. 20 exemplaren schelvis onder de minimummaat
- C. 3 exemplaren blauwe heilbot onder de minimummaat
- D. 3 exemplaren roodbaars (*Sebastes norvegicus*, *Sebastes mentella* en *Sebastes viviparus*) kleiner dan 32 cm.

Bij het vissen op lodde ten noorden van 62° N is het per ton lodde mag maximaal 300 exemplaren van elk van de soorten kabeljauw, schelvis, blauwe heilbot en haring onder de minimumgrootte zitten.

Bij het vissen op Noorse voorjaarsharing mag maximaal 20% van de Noorse voorjaarspawnharing in de afzonderlijke vangsten kleiner zijn dan de minimumgrootte.

Bij het vissen op garnalen en rivierkreeften ten zuiden van 62° noorderbreedte is het toegestaan om van elk van deze soorten maximaal 15% onder het minimumaantal in de individuele vangsten te hebben.

Bij het vissen op kustsprot ten zuiden van 62° noorderbreedte is het toegestaan om maximaal 20% sprot te hebben die kleiner is dan de minimumgrootte, berekend op basis van gewicht.

0 Gewijzigd bij reglement [22 februari 2022 nr. 292](#) , [1 maart 2022 nr. 321](#) , [21 december 2023 nr. 2288](#) (van kracht per 1 jan 2024).

## **§ 50. Sluiting van gebieden om de vangst van vis onder de minimumgrootte te beperken**

Om de vangst van vis onder de minimumgrootte te beperken, kan het Directoraat Visserij:

- A. Verbied de visserij in bepaalde gebieden ten noorden van 62° noorderbreedte als de vermenging van garnalen, kabeljauw, schelvis, koolvis, heilbot en roodbaars onder de minimumgrootte groter is dan wat is vermeld in [artikel 49](#), eerste en vierde tot en met elfde alinea
- B. Verbied het vissen met trawls en zegens in bepaalde gebieden ten zuiden van 62° als bij de visserij met grootmazige trawls of zegens in totaal meer dan 15% kabeljauw, koolvis, schelvis en wijting onder het minimumaantal van de individuele vangsten voorkomt.

Het gebied kan maximaal 14 dagen gesloten zijn, waarna het automatisch weer opengaat.

De omvang van het gebied kan buiten het Skagerrak tot 500 vierkante zeemijl bedragen, zie § 4 nr. 2 letter b, en tot 250 vierkante zeemijl in het Skagerrak.

Binnen het afgesloten gedeelte kan nog gevist worden met:

- 1. garnalenkor als het sorteerrooster in de trawl is geïnstalleerd en de opvangzak niet is aangebracht
- 2. pelagische trawl voor makreel, horsmakreel of haring



3. ander conventioneel vistuig dan zegens.

- C. Verbied het vangen van garnalen in bepaalde gebieden ten zuiden van 62° noorderbreedte buiten het Skagerrak, zie § 4 nr. 2 letter b als bij de visserij op garnalen meer dan 15% van de garnalen kleiner is dan de minimumgrootte in de individuele vangsten.

Het gebied kan maximaal 14 dagen gesloten zijn, waarna het automatisch weer opengaat.

De grootte van het gebied kan oplopen tot 500 vierkante zeemijl.

Het Directoraat Visserij kan de visserij binnen het gesloten gebied toestaan als er selectiesystemen worden geïnstalleerd om garnalen onder de minimumgrootte uit te zoeken.

- D. Verbied het vissen op garnalen in bepaalde gebieden in het Skagerrak, zie § 4 nr. 2 letter b, als bij de visserij op garnalen meer dan 20% van de garnalen kleiner is dan de minimumgrootte in de individuele vangsten.

Het gebied kan maximaal 14 dagen gesloten zijn, waarna het automatisch weer opengaat.

De grootte van het gebied kan oplopen tot 50 vierkante zeemijl.

Het Directoraat Visserij kan de visserij binnen het gesloten gebied toestaan als er selectiesystemen worden geïnstalleerd om garnalen onder de minimumgrootte uit te zoeken.

- e. Verbied het vissen op zandvis in bepaalde gebieden als er bij het vissen op zandvis een grotere interferentie is dan 10% van de zandvis onder de minimumgrootte in de individuele vangsten.

Het gebied kan maximaal 7 dagen gesloten zijn, waarna het gebied automatisch weer wordt geopend.

- F. Verbied het vissen op strandlopers in bepaalde gebieden, als de vermenging van andere soorten onder de minimumgrootte in totaal meer dan 20 stuks bedraagt. per 100 kg in de individuele vangsten.

Het gebied kan maximaal 7 dagen gesloten zijn, waarna het gebied automatisch weer wordt geopend.

Het Directoraat Visserij kan de visserij op lodde in bepaalde gebieden ten noorden van 62° noorderbreedte verbieden als de vermenging van lodde, kabeljauw, schelvis, koolvis en heilbot onder de minimummaat groter is dan wat is vermeld in [artikel 49, eerste](#) en [twaalfde paragraaf](#) .

0 Gewijzigd bij reglement [22 februari 2022 nr. 292](#) , 1 maart 2022 [nr. 321](#) , 28 okt [2022 nr.](#) .

## Hoofdstuk XI. Verbod op tocht en overschilderen

### § 51. *Verplichting om te landen*

Alle gevangen vis moet aan land worden gebracht. Dit geldt echter niet voor:

- A. Levensvatbare vis gevangen in strijd met de bepalingen van of krachtens [de Marine Resources Act](#) .  
Dergelijke vangsten moeten onmiddellijk in zee worden vrijgelaten.
- B. Legaal gevangen vis die levensvatbaar is als hij in zee wordt vrijgelaten.
- C. Dode of stervende vissen van andere soorten dan:

Inktvis  
Ansjovis  
Blauwe heilbot  
Blålange  
Blauwe meerval  
Breiflabb  
Beregening  
Slagtand  
Bruidsvis ( *beryx* )  
Dolkvis  
Fleckpagell  
Gevlekte meerval  
Bot  
Glas antwoord  
Gladde vis  
Grijze steenbeet  
Haaien, met uitzondering van brugde, stelten en heekvissen  
Zeebaars  
Horsmakreel  
Schelvis  
Wijting  
Ijs gek  
Kolen muilezel  
koning krab  
Heilbot  
Lang  
Soldeer  
Lier  
Verlichting  
Makreel  
Makreel steur

Morides  
Oranje Ruw  
Tarbot  
Arctische kabeljauw  
Garnalen ( *Pandalus Borealis* )  
Kuitcrackers  
Sardine  
Pollock  
Haring  
Rivierkreeft  
Vleet  
Schelp slag tand  
Schoolles  
Gom  
Om hulde vis  
Stroom haring  
Zandspiering  
Kabeljauw  
Tongen  
Schelvis  
Vassild  
Wrak vis  
Oogbol  
Aal

- D. Bij het vissen met garnalentravls ten noorden van 62° noorderbreedte, wanneer het totale mengsel van andere soorten dan garnalen niet meer dan 5% van het gewicht van de garnalenvangst in de individuele trek bedraagt.
- e. Voor koolvis en koolvis bij het vissen met garnalentravls ten zuiden van 62° N.
- F. Vangst van heilbot van meer dan 2 meter. Dergelijke vangsten moeten onmiddellijk in zee worden vrijgelaten. Het bevel is van toepassing ongeacht of de heilbot levensvatbaar, dood of stervend is.

Het Directoraat Visserij kan opdracht geven tot het registreren van de vangsten.

0 Gewijzigd bij reglement [1 maart 2022 nr. 321](#), [28 oktober 2022 nr. 1968](#) (van kracht 1 nov 2022).

### **§ 52. Vrijgave van de vangst bij de zegenvisserij op makreel**

Bij de zegenvisserij op makreel is het niet toegestaan de vangst geheel of gedeeltelijk vrij te laten wanneer er gevaar bestaat dat hij wordt gedood, zie [artikel 51](#), eerste lid, letter c de lengte van de zegen. "De lengte van de noot" betekent de lengte van noot tot noot. Het punt 7/8 van de lengte van het biljet moet worden gemarkeerd met een witte blaas met een minimale omtrek van 40 inch. De blaas moet aan de huid vastzitten, duidelijk zichtbaar zijn en geschikt zijn om licht te reflecteren.

Indien een vangst wordt vrijgelaten, moet de zegen gereed worden gemaakt voor vrijgave wanneer de markeerblaas aan boord wordt genomen. Het net moet dan een voldoende grote uitwerpopening hebben zodat de makreel vrij naar buiten kan zwemmen. Een gestarte dropoperatie kan ook worden beëindigd nadat de markerblaas aan boord is genomen door het sluiten van de slip. Het biljet kan dan niet meer worden geopend.

### **§ 53. Malen van kabeljauw, schelvis, koolvis en kustsprut**

Het is verboden kabeljauw, schelvis, koolvis en kustsprut te vissen of aan te landen om te vermalen, ook als meel en voor vis- en dierenvoer.

Het betreffende verkoopteam kan afzien van het schilderverbod.

0 Gewijzigd bij regeling [1 maart 2022 nr. 321](#).

### **Artikel 54. Verbod op zeefroosters, goten en dergelijke die gebruikt kunnen worden als sorteerapparatuur voor haring, makreel en tong**

Bij het vissen op haring, makreel en tong is het niet toegestaan roosters in de zeefkast of in goten uit de zeefkast (zeefvoorziening) te hebben die als sorteerapparatuur kunnen worden gebruikt.

Roosters die aan boord nodig zijn voor het filteren van water uit vissen (het gehele filtersysteem) mogen geen grotere opening tussen de lamellen hebben dan 10 mm. Bij het vissen op zandvis mag de opening tussen de latten niet groter zijn dan 5 mm. De lieren moeten gelast zijn en niet verstelbaar. Zeefroosters voor het zeven van water uit de vis moeten aan de zeefkast worden gelast.

Indien er in de zeefkast geperforeerde platen worden gebruikt, mogen de zeefgaten een diameter van niet meer dan 10 mm hebben. Bij het vissen op zandvis mogen de zeefgaten niet groter zijn dan 5 mm in diameter.

Het is niet toegestaan roosters of apparatuur aan boord te hebben die in de zeefinstallatie gebruikt kunnen worden, met een grotere sleufafstand of gatdiameter dan beschreven in het eerste lid. Lieren in uitrusting zoals genoemd dienen gelast te zijn en niet verstelbaar.

0 Gewijzigd bij regeling [1 maart 2022 nr. 321](#).

### **Artikel 54a. Verbod op sorteermachines bij de visserij op haring, makreel, horsmakreel en kabeljauw**

Tenzij de gehele vangst aan boord van het vaartuig wordt ingevroren, is het verboden een sorteermachine aan boord te hebben die in staat is makreel, haring, kabeljauw of horsmakreel automatisch op maat te sorteren.

Dit verbod geldt niet voor:

- A. als de sorteermachine is losgekoppeld van de stroombron(nen), of de hydrauliek van de sorteermachine is losgekoppeld, op zodanige wijze dat de sorteermachine niet kan worden gebruikt, en wat het gebruik van de sorteermachine verhindert, is verzegeld door de Noorse Directoraat Visserij vóór aanvang van de visreis,
- B. voor vissersvaartuigen die meer dan 75% van de vangst bevroren vervoeren of waar de vangst tijdens die reis bevroren is,
- C. als vissersvaartuigen zijn uitgerust met elektronische systemen die toezicht houden op de naleving van de aanlandingsverplichting, of
- D. indien vissersvaartuigen waarnemers aan boord hebben die toezicht houden op de naleving van de aanlandingsverplichting.

Als het Directoraat Visserij niet de mogelijkheid heeft om te verzegelen zoals beschreven in de tweede paragraaf, letter a, kan de visser verzegelen, de verzegeling documenteren met foto's waarop duidelijk zichtbaar is wat verzegeld is en de foto's onmiddellijk per e-mail sturen naar [fmc@fiskeridir.no](mailto:fmc@fiskeridir.no) ter verificatie. Wanneer het zegel wordt verbroken, moet de visser dit documenteren met foto's die per e-mail worden verzonden naar [fmc@fiskeridir.no](mailto:fmc@fiskeridir.no). Beide e-mails zijn gemarkeerd met "Sorteermachine" en de naam van het schip, de roepnaam en het registratieteken.

De zeehondenjacht overeenkomstig deze bepaling moet worden voltooid en gecontroleerd voordat met het vissen zoals beschreven in de vierde paragraaf wordt begonnen.

Het verbod in het eerste lid is niet van toepassing op het vissen met een pelagische trawlvergunning volgens [het vergunningsreglement § 2-6](#) of een Noordzeetrawlvergunning volgens [het vergunningsreglement § 2-10](#) in de Noorse wateren ten zuiden van 64° noorderbreedte.

Alle gesorteerde vis moet onmiddellijk na het sorteren, verwerken en verpakken worden ingevroren. De verplichting om alle gesorteerde vangsten te bevriezen geldt niet voor bijproducten of bijvangst, bedorven vis of vis die niet geschikt is voor consumptie en vervolgens wordt verwerkt tot vismeel.

0 Toegevoegd bij verordening [28 juni 2023 nr. 1158](#).

## **§ 55. Verbod op sorteermachines en andere apparaten die kunnen worden gebruikt voor het teruggooien van vis**

Het is verboden apparaten en apparatuur aan boord te hebben en te gebruiken die kunnen worden gebruikt voor het malen en teruggooien van vis, en die geen legitieme functie hebben in verband met de verwerking van de vangst door het vaartuig of die om veiligheidsredenen vereist zijn door de Noorse autoriteiten. Directoraat Maritiem of een andere autoriteit.

Bij het vissen op garnalen ten zuiden van 62° noorderbreedte is het niet toegestaan om tongtrays in de tongmachines te hebben die gebruikt kunnen worden voor het teruggooien van garnalen. De onderste zonneplaat mag geen grotere opening tussen de lamellen hebben dan 7,5 mm. Zoutmachines met bijbehorende voorzieningen mogen niet zodanig worden geïnstalleerd dat ongesorteerde garnalen in zee kunnen worden gegoid of teruggezet.

0 Gewijzigd bij reglement [1 maart 2022 nr. 321](#), [28 juni 2023 nr.](#)

## **Hoofdstuk XII. Beperkingen op de visserij in bepaalde gebieden**

### **Sectie 56. In tijd en oppervlakte beperkt trawlverbod**

Het vissen met een sleepnet is verboden in de volgende gebieden en op de volgende tijden:

A. Jennegga-Malangsrunden begrensd door rechte lijnen tussen de volgende posities:

68° 50' N 13° 50' E (aan de territoriale grens)

69° 09' N 13° 37' E

69° 33' N 15° 32' E

70° 00' N 16° 28' E

70° 00' N 17° 28' E (aan de territoriale grens)

in de periode van en met 20 oktober tot en met 20 maart.

B. Op Storegga begrensd door rechte lijnen tussen de volgende posities:

63° 00' N 05° 15' E

63° 00' N 04° 53' E

63° 27' N 05° 24' E

63° 27' N 05° 48' E.

Het verbod op Storegga geldt het hele jaar door en alleen voor schepen groter dan 35 meter lang. Het Directoraat Visserij kan voor bepaalde vaartuigen uitzonderingen op het verbod maken wanneer bijzondere redenen dit vereisen. Het verbod geldt niet voor de visserij op makreel met een sleepnet van en met 6 oktober 2023 tot en met 31 december 2023.

0 Gewijzigd bij reglement [1 maart 2022 nr. 321](#), [9 september 2022 nr. 1564](#), [6 okt 2023 nr.](#)

### **Sectie 57. Implementatie van regelgeving om conflicten over uitrusting te voorkomen en het delen van de zee te garanderen**

Wanneer er, als gevolg van grote aantallen vaartuigen of om andere redenen, een risico bestaat op aanvaringen met vistuig, of wanneer het nodig is om vaartuigen met verschillende vistuigbedieningsmogelijkheden binnen een gebied te geven, kan het Directoraat Visserij of de Kustwacht tijdelijke maatregelen treffen. regelgeving op nader omschreven gebieden.

Dergelijke regelgeving kan alleen worden geïmplementeerd als dit kan gebeuren zonder dat de regelgeving andere soorten apparatuur die al in gebruik zijn in het gebied in belangrijke mate beïnvloedt. Geïmplementeerde regelgeving kan worden gehandhaafd ten gunste van vaartuigen met vast vistuig, zelfs als de vaartuigen het veld voor een kortere periode hebben verlaten vanwege aanlanding van vangst, bunkeren of vanwege moeilijke weersomstandigheden etc.

Kennisgeving van een besluit tot regeling, vaststelling van een verbod of wijziging van een verbod dient minimaal 12 uur vóór de inwerkingtreding van de regeling, het verbod of de wijziging te geschieden.

Regelgeving die door de Kustwacht wordt uitgevoerd, moet zo snel mogelijk worden bevestigd door het Directoraat Visserij.

### **Sectie 58. Verbod op de visserij in gebieden in de visserijbeschermingszone op Svalbard en de territoriale wateren van Svalbard**

Met uitzondering van de garnalenvisserij met sleepnetten en het schrapen van schelpen is het oogsten in de volgende gebieden niet toegestaan:

- A. Binnen 20 zeemijl van de basislijnen rond Bjørnøya.
- B. Binnen 15 zeemijl van de basislijnen aan de westkant van Spitsbergen vanaf de Zuidkaap tot 77° 30' noorderbreedte.
- C. Binnen 20 zeemijl van de basislijnen aan de westkant van Spitsbergen, ten noorden van 77° 30' noorderbreedte en ten westen van 14° OL.

0 Gewijzigd bij regeling [1 maart 2022 nr. 321](#).

### **Sectie 59. Verbod op de visserij op Noorse lenteharing**

Het is verboden op Noorse lente-paaiharing te vissen ten noordoosten van een rechte lijn van 72° 10,46' noorderbreedte, 10° 18,42' oostwaarts tot Darupskjæret 70° 40,5' noorderbreedte, 21° 59,1' oosterlengte.

Onverminderd het verbod in het eerste lid mogen de volgende vaartuigen van en met 13 september 2023 tot en met 31 december 2023 vissen op Noorse voorjaarspawnharing binnen vier zeemijl van de basislijnen ten westen van 29° 05' OL:

- A. Vaartuigen die mogen deelnemen aan de visserij op Noorse voorjaarssharing in de groep kustvaartuigen in overeenstemming met de jaarlijkse [deelnameregels](#), en
- B. met een maximale lengte van minder dan 21,35 meter of een laadruimtevolume van minder dan 150 m<sup>3</sup>. Het Directoraat Visserij, Regio Noord, kan ontheffing van het verbod verlenen voor vaartuigen met een grootste lengte van 21,35 meter of meer, maar met een ruimvolume van minder dan 150 m<sup>3</sup>.

Onverminderd het verbod in de eerste alinea mag Noorse voorjaarspawnharing worden gevestigd van en met 13 september 2023 tot en met 31 december 2023 binnen een gebied dat wordt begrensd door rechte lijnen tussen de volgende posities:

1. N 71° 12' OL 18°
2. N 73° 51' OL 18°

3. N 76° O 13° 45'

4. N 76° O 00° 30'

Ga verder langs de buitengrens van de visserijbeschermingszone bij Svalbard en positioneer:

5. N 72° 10,46' O 10° 18,42'

6. N 71° 12' OL 18°.

Onverminderd het verbod in de eerste alinea mag tot en met 31 december 2023 op Noorse lente-paaiharing worden gevestigd met een zegen binnen een gebied dat wordt begrensd door rechte lijnen tussen de volgende posities:

1. N 70° 54.50' O 23° 02.00'

2. N 73° 51' OL 18°

3. N 76° O 13° 45'

4. N 76° O 00° 30'

Ga verder langs de buitengrens van de visserijbeschermingszone bij Svalbard en positioneer:

5. N 72° 10,46' O 10° 18,42'

6. N 70° 40,50' E 21° 59,00'.

De Directie Visserij kan de visserij bedoeld in het tweede lid stopzetten, de visserijperiode verkorten of verlengen en het visserijgebied geheel of gedeeltelijk sluiten.

De Directie Visserij kan het in het derde lid bedoelde gebied geheel of gedeeltelijk sluiten, indien de vermenging van haring onder de minimumgrootte bij de individuele vangsten meer dan 20% bedraagt.

0 Gewijzigd bij reglement 1 maart [2022 nr. 321](#) , [12 okt. 2022 nr. 1731](#) , [28 okt. 2022 nr.](#)

## **Hoofdstuk XIII. Toegang tot de trawlvisserij binnen 12 zeemijl van de basislijnen buiten het Noorse vasteland**

0 Rubriek gewijzigd bij verordening [1 maart 2022 nr. 321](#) .

### **§ 60. Toegang tot de visserij met drijvende sleepnetten met kleine mazen binnen 12 zeemijl van de basislijnen**

Vaartuigen met een vergunning om op Noorse voorjaarspawnharing te vissen met trawls in overeenstemming met [Verordening 13 oktober 2006 nr. 1157 inzake speciale vergunningen voor het uitoefenen van bepaalde vormen van visserij en vangst \(vergunningsregels\) § 2-20](#) , mogen op Noorse voorjaarspawnharing vissen. met drijvende trawls met kleine mazen binnen 12 zeemijl vanaf de basislijnen.

Vaartuigen met een vergunning voor loddessleepnetten volgens [het vergunningsreglement § 2-22](#) en vaartuigen met toestemming om deel te nemen aan de visserij op lodde in overeenstemming met het deelnemersreglement, kunnen binnen 12



zeemijl van de basislijnen op lodde vissen met een drijvende sleepnet met kleine mazen

0 Gewijzigd bij regeling [1 maart 2022 nr. 321](#) .

### **Sectie 61. Toegang tot de visserij met bodemtrawls met kleine mazen in het gebied tussen 6 en 12 zeemijl vanaf de basislijnen**

Vaartuigen met een maximale lengte van minder dan 34 meter kunnen schelvis en harder vissen met bodemtrawls met kleine mazen in het gebied tussen 6 en 12 zeemijl ten zuiden van 67° 10' noorderbreedte.

0 Gewijzigd bij regeling [1 maart 2022 nr. 321](#) .

### **§ 62. Toegang tot de visserij met grootmazige bodemtrawls in het gebied tussen 6 en 12 zeemijl vanaf de basislijnen**

In het gebied tussen 6 en 12 zeemijl vanaf de basislijnen is het vissen met grootmazige bodemtrawls toegestaan voor vaartuigen met een brutotonnage van maximaal 1.200 ton, die vers, bevroren of gezouten moeten worden aangevoerd voor verwerking in faciliteiten in Noorwegen voorwaarde. De vangst mag niet worden gefileerd.

0 Gewijzigd bij regeling [1 maart 2022 nr. 321](#) .

## **Hoofdstuk XIV. Kalibratiedocumenten en ladingswijzigingen**

### **§ 63. Kalibratiedocument**

Schepen met ijswatertanks of RSW-tanks die samen 70 kubieke meter of meer bevatten, moeten documenten aan boord hebben waaruit de kalibratie van de tanks in kubieke meter met een tussenruimte van 10 centimeter blijkt. In bijzondere gevallen kan de Directie Visserij ontheffing verlenen van de documentplicht.

De documenten moeten worden goedgekeurd door het Noorse Maritieme Directoraat. Voor buitenlandse schepen moeten de documenten worden goedgekeurd door de bevoegde maritieme autoriteit in het betreffende land.

De documentplicht uit het eerste en tweede lid geldt niet voor schepen met ijswater- of RSW-tanks die samen minder dan 70 kubieke meter inhoud hebben.

### **Sectie 64. Laadruimtetekeningen**

Schepen met een maximale lengte van meer dan 24 meter moeten bijgewerkte tekeningen of beschrijvingen van laadruimten en andere opslagruimten voor vis en visproducten aan boord hebben, evenals een leidingsysteem dat geschikt is voor het vervoer van vis en visbijproducten. Als het vaartuig deelneemt aan de visserij in het noordwestelijke deel van de Atlantische Oceaan (NAFO-gebied) of in EU-wateren, is deze vereiste van toepassing op vaartuigen met een grootste lengte van meer dan 17 meter.

Op de tekeningen of omschrijvingen, bedoeld in het eerste lid, moet de bruto opslagcapaciteit van de individuele ruimtes in kubieke meters worden aangegeven. Indien de ruimte verder is verdeeld dient dit op dezelfde wijze te worden aangegeven.

Voor Noorse schepen moeten de documenten zoals vermeld in het eerste lid worden goedgekeurd door het Noorse Maritieme Directoraat. Het model voor het hold-certificaat vindt u in bijlage 7.

Voor buitenlandse schepen moeten de documenten zoals genoemd in het eerste lid worden goedgekeurd door de bevoegde autoriteit in de staat waar het schip is geregistreerd.

0 Gewijzigd bij verordening [8 april 2022 nr. 568](#) .

### **Sectie 65. Opbergplan**

Schepen die vis bevroren opslaan en een totale opslagcapaciteit van 500 m<sup>3</sup> of meer hebben, moeten een stuwplan bijhouden.

Het stuwplan moet aan de volgende eisen voldoen:

- A. Geproduceerde vangst moet zodanig worden opgeslagen en geëtiketteerd dat dezelfde soort en productcategorie kan worden geïdentificeerd wanneer deze in verschillende delen van de vriesruimte wordt opgeslagen.
- B. Op het bewaarplan moet naast het productgewicht in kilogrammen de locatie van de verschillende producten in de vriezer worden vermeld.
- C. Het stuwageplan moet dagelijks worden bijgewerkt en moet minimaal de voorgaande dag (00:00 tot 23:59 UTC) bevatten.
- D. Doorlopende stuwplannen voor de lopende reis moeten bewaard worden en kunnen op verzoek getoond worden.

0 Gewijzigd bij regeling [1 maart 2022 nr. 321](#) .

## **Hoofdstuk XV. Markering van vistuig en opslagapparaten**

0 Rubriek gewijzigd bij verordening [1 maart 2022 nr. 321](#) .

### **Sectie 66. Vereisten voor markering**

Uitrusting die zich in zee bevindt, moet ten minste één bewaker hebben (blazend, drijvend of dobbend), die duidelijk gemarkeerd is met het kenteken van het vaartuig. Als een registratieplichtig vaartuig niet wordt gebruikt, moet het horloge worden gemerkt met de naam en het adres van de eigenaar. Als er meerdere afschermingen worden gebruikt, moeten alle afschermingen worden gemarkeerd zoals beschreven.

Verzamelbakken en opvangzakken die bedoeld zijn om wilde mariene hulpbronnen op zee op te slaan, moeten dienovereenkomstig worden gemarkeerd. De groef of kooi die voor de vergrendeling wordt gebruikt, moet worden gemarkeerd met minimaal twee markeringen.

Alle lijnen die gebruikt worden voor het vangen van sneeuwkrabben moeten duidelijk gemarkeerd zijn met het registratiemerk van het vaartuig. De markering moet goed zichtbaar zijn op de tee en mag niet onderaan de tee worden geplaatst. Het is niet nodig om vak te gebruiken.

0 Gewijzigd bij reglement [22 februari 2022 nr. 292](#) , [4 oktober 2023 nr. 1580](#) . Gewijzigd bij verordening [6 maart 2024 nr. 388](#) (van kracht 1 juni 2024).

## **Sectie 67. Eisen voor het markeren van kunstaas en kunstaas in de recreatievisserij**

Hengels en kunstaas die vanaf niet-geregistreerde vaartuigen of vanaf het land in zee worden geworpen, moeten duidelijk worden voorzien van de naam en het adres van de eigenaar. De markering moet goed zichtbaar zijn op het gereedschap. Als er meerdere werktuigen zijn gekoppeld, geldt de eis van markering voor elk afzonderlijk werktuig in de koppeling. Het verzamelen en verzamelen van stenen die zich in zee bevinden voor de opslag van schelpdieren gevangen in de recreatievisserij moeten op dezelfde wijze gemarkeerd worden.

Op de delen van een rubberboot die bedoeld zijn om na enige tijd in zee naar de oppervlakte te drijven (drijvend element) mag geen markering worden aangebracht.

De vereiste voor het markeren van jongeren en dronkaards in deze bepaling is van toepassing naast de vereiste voor het markeren van bewakers in [artikel 66](#) .

## **§ 68. Bijzondere markeringsvoorschriften buiten de basisrichtlijnen**

Touw- en lijntuig in zee buiten de basislijnen in het maritieme gebied en de economische zone van Noorwegen moeten als volgt worden gemarkeerd:

- A. Overdag moet het vistuig aan elk uiteinde een buigstang hebben, voorzien van een roeireflector of vlag. Na zonsondergang moet er aan elk uiteinde van het gereedschap een boei met reflecterende middelen (zie letter f) en een paal uitgerust met licht (zie letter g) aanwezig zijn, zodat de eindboeien de positie en omvang van het gereedschap aangeven.
- B. Overdag moet de westelijke (halve kompasring van zuid via west tot en met noord) eindboei twee vlaggen hebben, de een boven de ander. De afstand tussen de vlaggen moet minimaal 25 cm zijn. In plaats van de bovenste vlag kan een radarreflector worden gebruikt. Na zonsondergang moet de boei twee lichten hebben. De afstand tussen de lampen moet minimaal 50 cm zijn.
- C. Overdag moet de oostelijke (halve kompasring van noord via oost tot en met zuid) eindboei één vlag hebben. Radarreflector kan worden gebruikt in plaats van vlaggen. Na zonsondergang moet de boei één licht hebben.
- D. De afstand tussen de markeringsboeien op een stilstaand toestel mag niet groter zijn dan 1 zeemijl. Schepen met een lengte van meer dan 1 zeemijl moeten tussen de eindboeien één of meer middenboeien hebben. De middenboei moet zijn uitgerust zoals bepaald in letter c. Na zonsondergang mag een dergelijke boei nog steeds zonder licht zijn, zolang de afstand van het licht tot het vistuig niet groter is dan 2 zeemijl.

De afstand tussen de markeringsboeien op een drijvend schip mag niet groter zijn dan 2 zeemijl. Schepen met een lengte van meer dan 2 zeemijl moeten tussen de eindboeien één of meer middenboeien hebben. De middenboei moet zijn uitgerust zoals gespecificeerd in letter c.

Drijfnetkettingen met een lengte van meer dan 1 zeemijl moeten zijn voorzien van één of meer balgen met een lichtreflecterende kleur die duidelijk zichtbaar is tussen de markeringsboeien.

- e. Als de aard van de bodem en/of de sterkte van de stroming het onmogelijk maakt om aan elk uiteinde van het vistuig een boei te hebben, mag de lengte van het vistuig vanaf de eindboei niet groter zijn dan 1 zeemijl. De letters b en c zijn dienovereenkomstig van toepassing, aangezien het gereedschap zich in de oost- of westrichting van de eindboei bevindt.

Wanneer aan een vissersvaartuig een drijftuig is bevestigd, is hiervoor geen markeringsboei nodig.

- F. De paal op de markeringsboeien moet minimaal 2 meter hoog boven de waterlijn staan. Bakens, buigstaven of topmarkeringen moeten worden voorzien van reflecterende materialen, zodat het licht in alle richtingen kan worden gereflecteerd.
- G. Het licht op de boeipaal moet geel zijn en zichtbaar zijn op een afstand van minimaal 2 zeemijl bij goed zicht en in het donker. Er kan gebruik worden gemaakt van lampen die continu branden met dezelfde intensiteit (constant licht) of van knipperlichten. Zowel vaste lichten als zwaailichten kunnen niet op dezelfde boei worden gebruikt. Knipperlichten moeten tussen de 20 en 25 flitsen per keer geven minuut. Indien op dezelfde markeringsboei twee zwaailichten worden gebruikt, moeten deze gesynchroniseerd zijn, zodat ze op tijd knipperen.

## Hoofdstuk XVI. Verlies van uitrusting en orde op visgronden

0 Rubriek gewijzigd bij verordening [1 maart 2022 nr. 321](#).

### Artikel 69. *Melding en verwijdering van verloren gereedschap*

Iedereen die gereedschap kwijtraakt of moet afsnijden, heeft de plicht om naar het gereedschap te zoeken. Dit geldt ook voor onderdelen van uitrusting, waaronder sleeptouwen.

Als het niet mogelijk is om verloren uitrusting terug te halen, moet het volgende onmiddellijk aan de Kustwacht worden gemeld:

- A. Naam en roepnaam van het schip
- B. Soort gereedschap
- C. Aantal gereedschappen
- D. Tijd van verlies van werktuig
- e. Positie voor verlies van gereedschap.

Bevindingen van verloren uitrusting moeten worden gemeld aan de Kustwacht.

De berichten moeten elektronisch worden verzonden in een formaat dat automatische berichtverwerking mogelijk maakt.

### § 70. *Verplichting tot voorrang*

Iedereen die met drijftuig of gesleept vistuig vist, is verplicht voorrang te geven aan stilstaand vistuig.

Ankeren is verboden in gebieden waar drijfnetten of drijflijnen zichtbaar zijn en in werking zijn.

Vaartuigen die geen uitrusting hebben, moeten op verzoek uitvaren als zij vissers in de weg staan die zijn begonnen met vissen of hun uitrusting beginnen uit te zetten.

Voor anker liggende schepen die een obstakel vormen voor het uitwerpen van zegenen moeten zich op verzoek verplaatsen zolang er een andere bruikbare ankerplaats in de buurt is.

0 Gewijzigd bij regeling [1 maart 2022 nr. 321](#) .

### **Sectie 71. Vissen met haakuitrusting**

Het vissen met haaktakel moet plaatsvinden op een veilige afstand van uitstekende netten, sluizen en kooien en niet dichterbij dan 100 meter.

0 Gewijzigd bij regeling [1 maart 2022 nr. 321](#) .

### **Sectie 72. Visserij op de zegen**

Het uitzetten van de zegen moet aan stuurboord gebeuren, zodat het schip naar stuurboord draait (rond de zegen).

### **Sectie 73. Lokale regelgeving**

Het Directoraat Visserij kan lokale regelgeving vaststellen met betrekking tot:

A. Scheiding en veilige afstand tussen verschillende gereedschapsgroepen

B. Inzet en markering van gereedschappen

C. Tijd voor zeilen en dergelijke

D. Verplichting om te rapporteren en te rapporteren aan het Directoraat Visserij voor deelname aan de oogst in dergelijke gebieden.

Lokale organisaties hebben het recht om voorstellen te doen bij het vaststellen van lokale regelgeving.

0 Gewijzigd bij verordening [28 oktober 2022 nr. 1968](#) .

## **Hoofdstuk XVII. Vergunning, inbreukvergoeding, boete en inwerkingtreding**

### **Sectie 74. Autorisatie**

Het Directoraat Visserij kan de regelgeving wijzigen en verdere voorzieningen treffen die nodig zijn om een rationele en passende uitoefening of uitvoering van de oogst te bewerkstelligen.

### **Sectie 75. Kosten voor overtreding**

Ondernemingen en iedereen die opzettelijk of door nalatigheid bepalingen schendt die zijn gegeven in of krachtens bepalingen inzake rapportage of bepalingen in de hoofdstukken IX of XV van dit reglement of bepalingen die op grond daarvan zijn verleend, kan een overtredingsvergoeding in rekening worden gebracht in overeenstemming met [artikel 59 van de Marine Resources Act](#) , [Artikel 7a van de Wet op de Economische Zones](#) en [verordening 20 december 2011 nr. 1437 over de toepassing van verplichte boetes en inbreukvergoedingen voor overtredingen van de Wet op de Zeerijkdommen en de Participatiewet](#) .

0 Gewijzigd bij reglement [18 jan 2022 nr. 92](#) , [4 okt 2023 nr.](#) .

## **Sectie 76. Straf**

Iedereen die opzettelijk of door nalatigheid de bepalingen van of krachtens de verordening overtreedt, wordt gestraft volgens [de Wet op de Mariene Hulpbronnen § 61](#) , [§ 62](#) en [§ 64](#), [de Wet op de Economische Zones § 8](#) , [de Svalbard-wet § 4](#) en [de Dierenwelzijnswet § 37](#) .

## **Artikel 77. Inwerkingtreding**

De verordening treedt in werking op 1 januari 2022.

Tegelijkertijd is [verordening 22 december 2004 nr. 1878 betreffende de visserij in de zee](#) , [verordening 21 september 1994 nr. 881 betreffende maaswijdte, bijvangst en minimumgrootte etc. bij het vissen in de visbeschermingszone op Spitsbergen](#) , [verordening 21 september 1994 nr. 882-verordening inzake maaswijdte wordt ingetrokken, bijvangst en minimumgrootte enz. bij het vissen in de territoriale wateren van Spitsbergen](#) en [verordening 3 september 1998 nr. 859 betreffende het verbod op de visserij op Noorse voorjaarsharing in het noordoostelijke deel van de Noorse economische zone](#) .

## **Bijlage 1a. Specificaties voor het ontwerp en de installatie van een vierkante netzak voor spinningwaden. Voor vaartuigen groter/minder dan 15 meter**

Om bijlage 1a te lezen, zie hier: 

0 Gewijzigd bij verordening [21 december 2023 nr. 2288](#) (van kracht 1 januari 2024).

## **Bijlage 1b. Verkleinde vierkante meshzak voor het draaien van propjes. Voor vaartuigen kleiner dan 15 meter**

Om bijlage 1b te lezen, zie hier: 

0 Gewijzigd bij verordening [21 december 2023 nr. 2288](#) (van kracht 1 januari 2024).

## **Bijlage 1c. Spinnertas met vierkante steken**

Om bijlage 1c te lezen, zie hier: 

0 Gewijzigd bij verordening [21 december 2023 nr. 2288](#) (van kracht 1 januari 2024).

## **Bijlage 2a. Beschrijving van het vangstbeperkingsstelsel voor ringzegens**


Om bijlage 2a te lezen, zie hier: 

0 Gewijzigd bij verordening [22 februari 2022 nr. 292](#).

## **Bijlage 2b. Vangstbeperkingsstelsel voor zegenzegens**

Om bijlage 2b te lezen, zie hier: 

## **Bijlage 2c. Vangstafvoer en vissluis voor het waden met de zegen**

Om bijlage 2c te lezen, zie hier: 

## **Bijlage 3a. Montagebeschrijving voor hengels voor het vissen op koningskrab**

Om bijlage 3a te lezen, zie hier: 

0 Gewijzigd bij reglement [28 februari 2022 nr. 316](#), [14 juni 2022 nr.](#)

## **Bijlage 3b. Installatiebeschrijving voor vislijnen voor rivierkreeften in de recreatieve visserij**

Om bijlage 3b te lezen, zie hier: 

0 Gewijzigd bij reglement [28 februari 2022 nr. 316](#), [25 mei 2022 nr.](#)

## **Bijlage 3c. Installatiebeschrijving voor vislijnen voor rivierkreeften in de commerciële visserij**

Om bijlage 3c te lezen, zie hier: 

0 Gewijzigd bij verordening [25 mei 2022 nr. 942](#).

## **Bijlage 3d. Montagebeschrijving voor kreeft- en krabstenen in de recreatievisserij**

Om bijlage 3d te lezen, zie hier: 

0 Toegevoegd bij verordening [25 mei 2022 nr. 942](#) , gewijzigd bij verordening 9 september 2022 nr . 1564 .

## **Bijlage 3e. Montagebeschrijving voor kreeft- en krabstenen in de commerciële visserij**

Om bijlage 3e te lezen, zie hier: 

0 Toegevoegd bij verordening 25 mei [2022 nr. 942](#) , gewijzigd bij verordening [9 september 2022 nr . 1616](#) .

## **Bijlage 3f. Montagebeschrijving voor ontsnappingsgaten in sneeuwkrabstenen**

Om bijlage 3f te lezen, zie hier: 

0 Toegevoegd bij verordening [4 oktober 2023 nr. 1580](#) .

## **Bijlage 4. Gebiedsbeperkingen**

Om bijlage 4 te lezen, zie hier: 

## **Bijlage 5. Lijnen binnen de fjordlijnen**

Om bijlage 5 te lezen, zie hier: 

## **Bijlage 6. Doorsnede met horizontaal scheidingspaneel - soortselectie kabeljauw - schelvis**

Om bijlage 6 te lezen, zie hier: 

## **Bijlage 7. Certificaat houden**

Om bijlage 7 te lezen, zie hier: 

0 Toegevoegd bij verordening [9 september 2022 nr. 1564](#) .



# Quota management in Norwegian EEZ in 2024

<b>Made on</b>	16.04.2024
<b>Reference</b>	J-224-2023
<b>Into force since</b>	01.01.2024
<b>Last modified</b>	18.12.2023
<b>Title</b>	Regulation on the regulation of fishing with vessels flying the flag of member states of the European Union (EU) in Norway's economic zone and in the fishing zone at Jan Mayen in 2024
<b>Title (Norwegian)</b>	Forskrift om regulering av fisket med fartøy som fører flagg fra medlemsstater i Den europeiske union (EU) i Norges økonomiske sone og i fiskerisonen ved Jan Mayen i 2024
<b>Title (Dutch)</b>	Verordening betreffende de regulering van de visserij met vaartuigen die de vlag voeren van de lidstaten van de Europese Unie (EU) in de economische zone van Noorwegen en in de visserijzone bij Jan Mayen in 2024
<b>Versions</b>	Dutch and Norwegian
<b>Link</b>	<a href="#">J-224-2023 (fiskeridir.no)</a>
<b>Contact person</b>	<p><b>Helene Deruwe</b>  <b>Dirk Van Guyze</b>  Policy advisors Fisheries</p> <p>Government of Flanders  AGENCY OF AGRICULTURE &amp; FISHERIES  Policy Co-ordination and Environment Division  <a href="mailto:helene.deruwe@lv.vlaanderen.be">helene.deruwe@lv.vlaanderen.be</a>  <a href="mailto:dirk.vanguyze@lv.vlaanderen.be">dirk.vanguyze@lv.vlaanderen.be</a>  Ellipsgebouw, Koning Albert II-laan 35, 1030 Brussel  <a href="http://www.vlaanderen.be/zeevisserij">www.vlaanderen.be/zeevisserij</a></p>

# Forskrift om regulering av fisket med fartøy som fører flagg fra medlemsstater i Den europeiske union (EU) i Norges økonomiske sone og i fiskerisonen ved Jan Mayen i 2024

Dato	FOR-2023-12-18-2118
Departement	Nærings- og fiskeridepartementet
Ikrafttredelse	01.01.2024 – 31.12.2024
Hjemmel	<a href="#">LOV-1976-12-17-91-§4</a> , <a href="#">LOV-1976-12-17-91-§6</a> , <a href="#">FOR-1977-05-13-2-§14</a> , <a href="#">FOR-1980-05-23-4</a> , <a href="#">FOR-2001-10-16-4686</a>
Kunngjort	19.12.2023

**Hjemmel:** Fastsatt av Fiskeridirektoratet 18. desember 2023 med hjemmel i [lov 17. desember 1976 nr. 91 om Norges økonomiske sone § 4](#) og [§ 6](#), [forskrift 13. mai 1977 nr. 2 om utlendingers fiske og fangst mv. i Norges økonomiske sone og landinger til eller annen bruk av norsk havn § 14](#), [delegeringsvedtak 23. mai 1980 nr. 4](#) og [delegeringsvedtak 16. oktober 2001 nr. 4686](#).

## Kapitteloversikt:

- [Kapittel 1. Generelle bestemmelser \(§1\)](#)
- [Kapittel 2. Fisket i Norges økonomiske sone nord for 62° N \(§§ 2 - 9\)](#)
- [Kapittel 3. Fisket i Norges økonomiske sone sør for 62° N \(§10\)](#)
- [Kapittel 4. Fellesbestemmelser \(§§ 11 - 15\)](#)

## Kapittel 1. Generelle bestemmelser

### § 1. Generelt forbud

Det er forbudt å drive fiske og fangst med fartøy som fører flagg fra medlemsstater i EU i Norges økonomiske sone og i fiskerisonen ved Jan Mayen mellom 12 og 200 nautiske mil fra grunnlinjene.

## Kapittel 2. Fisket i Norges økonomiske sone nord for 62° N

### § 2. Kvoter nord for 62° N

Uten hinder av forbudet i [§ 1](#) har fartøy som fører flagg fra medlemsstater i EU adgang til å fiske følgende kvanta i Norges økonomiske sone nord for 62° N mellom 12 og 200 nautiske mil fra grunnlinjene:

- a. 9.983 tonn torsk
- b. 500 tonn hyse

- c. 550 tonn sei
- d. 1.500 tonn uer (*Sebastes mentella*)
- e. 175 tonn blåkkeite som bifangst
- f. 175 tonn andre arter som bifangst.

### **§ 3. Soneadgang ved fisket etter kolmule**

Uten hinder av forbudet i [§ 1](#) har fartøy som fører flagg fra medlemsstater i EU adgang til å fiske 10 000 tonn av EUs kvote av kolmule som bifangst i Norges økonomiske sone og i fiskerisone ved Jan Mayen. Dette kvantumet kan også fiskes i Norges økonomiske sone sør for 62° N.

### **§ 4. Soneadgang ved fisket etter norsk vårgytende sild**

Uten hinder av forbudet i [§ 1](#) har fartøy som fører flagg fra medlemsstater i EU adgang til å fiske 15 107 tonn av EUs kvote av norsk vårgytende sild i Norges økonomiske sone nord for 62° N og i fiskerisone ved Jan Mayen.

### **§ 5. Bifangst av uer**

Ved fiske etter andre arter er det adgang til å ha inntil 20 % bifangst av uer i vekt i de enkelte fangster og av landet fangst.

### **§ 6. Bifangst av blåkkeite**

Ved fiske etter andre fiskeslag er det tillatt å ha inntil 7 % bifangst av blåkkeite om bord ved avslutning av fisket og av landet fangst. Det er likevel tillatt å ha inntil 12 % blåkkeite som bifangst i de enkelte fangster.

### **§ 7. Fredningstid i fisket etter uer**

Det er forbudt å fiske uer med trål i tidsrommet fra og med 1. mars til og med 9. mai.

### **§ 8. Områder for bunntål i fisket etter uer**

Med de begrensninger som følger av [forskrift 1. juli 2011 nr. 755 om regulering av fiske for å beskytte sårbare marine økosystemer](#), er fiske med bunntål etter uer i tiden før 1. mars bare tillatt innenfor følgende område:

I Norges økonomiske sone nord for N 65° 20', og nord og vest for rette linjer trukket mellom følgende posisjoner:

1. Fra yttergrensen av Norges økonomiske sone på Ø 017° 30,00', og videre til
2. N 72° 00,00' Ø 017° 30,00'
3. N 72° 00,00' Ø 014° 40,00'
4. N 71° 45,00' Ø 014° 45,00'
5. N 71° 00,00' Ø 016° 48,00'
6. N 70° 27,81' Ø 016° 53,00'

7. N 68° 00,00' Ø 009° 24,00'
8. N 67° 10,00' Ø 008° 35,00'
9. N 67° 00,00' Ø 008° 18,00'
10. N 66° 50,00' Ø 008° 09,00'
11. N 66° 30,00' Ø 006° 59,00'
12. N 66° 21,00' Ø 006° 44,00'
13. N 65° 43,00' Ø 006° 00,00'
14. N 65° 20,00' Ø 006° 00,00'
15. Videre langs N 65° 20,00' til yttergrensen av Norges økonomiske sone.

Med de begrensninger som følger av [forskrift 1. juli 2011 nr. 755 om regulering av fiske for å beskytte sårbare marine økosystemer](#), er fiske med bunntål etter uer i tiden fra og med 10. mai bare tillatt innenfor følgende område:

I Norges økonomiske sone nord for N 65° 20', og nord og vest for rette linjer trukket mellom følgende posisjoner:

1. Fra yttergrensen av Norges økonomiske sone på Ø 024° 00,00', og videre til
2. N 73° 30,00' Ø 024° 00,00'
3. N 73° 00,00' Ø 017° 30,00'
4. N 72° 00,00' Ø 017° 30,00'
5. N 72° 00,00' Ø 014° 40,00'
6. N 71° 45,00' Ø 014° 45,00'
7. N 71° 00,00' Ø 016° 48,00'
8. N 70° 27,81' Ø 016° 53,00'
9. N 68° 00,00' Ø 009° 24,00'
10. N 67° 10,00' Ø 008° 35,00'
11. N 67° 00,00' Ø 008° 18,00'
12. N 66° 50,00' Ø 008° 09,00'
13. N 66° 30,00' Ø 006° 59,00'
14. N 66° 21,00' Ø 006° 44,00'
15. N 65° 43,00' Ø 006° 00,00'
16. N 65° 20,00' Ø 006° 00,00'
17. Videre langs N 65° 20,00' til yttergrensen av Norges økonomiske sone.

Uavhengig av annet ledd, og med de begrensninger som følger av [forskrift 1. juli 2011 nr. 755 om regulering av fiske for å beskytte sårbare marine økosystemer](#), er fiske med bunntål etter uer tillatt fra og med 1. juli innenfor følgende område avgrenset av rette linjer mellom følgende posisjoner:

N 72° 00,00' Ø 017° 30,00'

N 72° 00,00' Ø 014° 40,00'

N 71° 45,00' Ø 014° 45,00'

N 71° 00,00' Ø 016° 48,00'

N 70° 27,81' Ø 016° 53,00'

N 70° 40,00' Ø 017° 30,00'

N 72° 00,00' Ø 017° 30,00'

### **§ 9. Områder for flytetrål i fisket etter uer**

Før 1. mars er det bare tillatt å fiske uer med flytetrål innenfor følgende område i Norges økonomiske sone nord og vest for rette linjer trukket mellom følgende posisjoner:

1. Fra yttergrensen av Norges økonomiske sone på Ø 017° 30', og videre til

2. N 72° 00,00' Ø 017° 30,00'

3. N 72° 00,00' Ø 014° 40,00'

4. N 71° 45,00' Ø 014° 45,00'

5. N 71° 00,00' Ø 016° 48,00'

6. N 70° 27,81' Ø 016° 53,00'

7. N 68° 00,00' Ø 009° 24,00'

8. N 66° 11,00' Ø 004° 56,00'

9. N 65° 20,00' Ø 004° 25,00'

10. Videre langs N 65° 20,00' til yttergrensen av Norges økonomiske sone.

Fra og med 10. mai er det bare tillatt å fiske uer med flytetrål innenfor følgende område i Norges økonomiske sone nord og vest for rette linjer trukket mellom følgende posisjoner:

1. Fra yttergrensen av Norges økonomiske sone på Ø 021° 00', og videre til

2. N 73° 17,88' Ø 021° 00,00'

3. N 73° 00,00' Ø 017° 30,00'

4. N 72° 00,00' Ø 017° 30,00'

5. N 72° 00,00' Ø 014° 40,00'

6. N 71° 45,00' Ø 014° 45,00'

7. N 71° 00,00' Ø 016° 48,00'
8. N 70° 27,81' Ø 016° 53,00'
9. N 68° 00,00' Ø 009° 24,00'
10. N 66° 11,00' Ø 004° 56,00'
11. N 65° 20,00' Ø 004° 25,00'
12. Videre langs N 65° 20,00' til yttergrensen av Norges økonomiske sone.

Det er ikke tillatt å benytte flytetrål med bunnkontakt under fiske utenfor områder som er åpnet for direkte fiske med flytetrål.

## **Kapittel 3. Fisket i Norges økonomiske sone sør for 62° N**

### **§ 10. Kvoter sør for 62° N**

Uten hensyn til forbudet i [§ 1](#) har fartøy som fører flagg fra medlemsstater i EU adgang til å fiske følgende kvanta i Norges økonomiske sone sør for 62° N mellom 12 og 200 nautiske mil fra grunnlinjene, utenom Skagerrak:

- a. 6 551 tonn torsk
- b. 7 907 tonn hyse
- c. 19 976 tonn sei
- d. 10 953 tonn hvitting
- e. 31 003 tonn rødspette
- f. 2 700 tonn sild
- g. 50 tonn reker
- h. 900 tonn breiflabb
- i. 250 tonn sjøkreps
- j. 1 870 tonn lysing
- k. 50 tonn brosme
- l. 500 tonn lange
- m. 1 650 tonn andre arter.

Seikvoten nevnt i første ledd bokstav c. kan fiskes i Skagerrak utenfor 12 nautiske mil fra grunnlinjene.

Fartøy som fører dansk eller svensk flagg har i Skagerrak adgang til å fiske inntil 4 nautiske mil fra de norske grunnlinjene.

I Skagerrak er det ikke tillatt å fiske mer enn til sammen 2.000 tonn andre arter enn torsk, hyse, hvitting, sei, rødspette, reker, sild, brisling, kolmule, øyepål, tobis og hestmakrell.

## **Kapittel 4. Fellesbestemmelser**

### **§ 11. Bifangst**

Ved fiske i Norges økonomiske sone og i fiskerisone ved Jan Mayen skal den totale bifangsten, inkludert den delen av totalfangsten som anvendes til menneskeføde, ikke overstige 5 % bifangst av sild ved fiske etter andre arter.

### **§ 12. Beregning av fangstkvanta**

Alle fangstkvanta skal beregnes i rund vekt.

Kvantaene som fartøy fra medlemsstater i EU har adgang til å fiske i medhold av forskriften, anses for å være oppfisket dersom disse fartøyenes samlede fiske av vedkommende bestand når de kvanta som er avtalt for fartøy fra medlemsstater i EU.

### **§ 13. Dokumentasjon av kvotegrunnlag**

Fartøy omfattet av forskriften skal ved fiske i Norges økonomiske sone sør for 62° N skifte fiskefelt dersom det ikke foreligger dokumentert kvotegrunnlag for den enkelte fangst og forventet fangst på samme fiskefelt. Feltskifte er ikke påkrevd ved mindre kvanta uunngåelig bifangst.

Kravet om dokumentert kvotegrunnlag anses oppfylt dersom følgende opplysninger fremgår:

- a. Fartøyets navn, radiokallesignal og annet identitetsmerke;
- b. Dokumentutsteders navn, organisasjonsnummer og annen kontaktinformasjon;
- c. Angivelse av fartøyets gjenværende kvoter fordelt etter art og område.

### **§ 14. Straff og inndragning**

Den som forsettlig eller uaktsomt overtrer bestemmelser gitt i forskriften straffes i henhold til [lov 17. desember 1976 nr. 91 om Norges økonomiske sone § 8](#) og [§ 9](#). På samme måte straffes medvirkning og forsøk.

### **§ 15. Ikrafttredelse**

Forskriften trer i kraft 1. januar 2024 og gjelder til og med 31. desember 2024.

# Verordening betreffende de regulering van de visserij met vaartuigen die de vlag voeren van de lidstaten van de Europese Unie (EU) in de economische zone van Noorwegen en in de visserijzone bij Jan Mayen in 2024

Datum	VOOR-2023-12-18-2118
Ministerie	Ministerie van Industrie en Visserij
Wordt van kracht	01/01/2024 – 31/12/2024
Thuis	<a href="#">ACT-1976-12-17-91-§4</a> , <a href="#">ACT-1976-12-17-91-§6</a> , <a href="#">VOOR-1977-05-13-2-§14</a> , <a href="#">VOOR-1980-05-23-4</a> , <a href="#">VOOR -2001-16-10-4686</a>
Aangekondigd	19.12.2023

**Autoriteit:** Opgericht door het Directoraat Visserij op 18 december 2023 op basis van [Wet 17 december 1976 nr. 91](#) betreffende de Noorse economische zone § 4 en § 6 , [verordening 13 mei 1977 nr. in de economische zone van Noorwegen en aanvoer naar of ander gebruik van een Noorse haven § 14](#) , [delegatiebesluit van 23 mei 1980 nr. 4](#) en [delegatiebesluit van 16 oktober 2001 nr.](#) .

## Hoofdstukoverzicht:

- [Hoofdstuk 1. Algemene bepalingen \(§1\)](#)
- [Hoofdstuk 2. Visserij in de Noorse economische zone ten noorden van 62° noorderbreedte \(§§ 2 - 9\)](#)
- [Hoofdstuk 3. Visserij in de Noorse economische zone ten zuiden van 62° noorderbreedte \(§10\)](#)
- [Hoofdstuk 4. Gemeenschappelijke bepalingen \(§§ 11 - 15\)](#)

## Hoofdstuk 1. Algemene bepalingen

### § 1. Algemeen verbod

Het is verboden te vissen en te vangen met vaartuigen die de vlag van lidstaten van de EU voeren in de Noorse economische zone en in de visserijzone bij Jan Mayen tussen 12 en 200 zeemijl vanaf de basislijnen.

## Hoofdstuk 2. Visserij in de Noorse economische zone ten noorden van 62° noorderbreedte

### § 2. Quota ten noorden van 62° noorderbreedte

Niettegenstaande het verbod in [§ 1](#) mogen vaartuigen die de vlag van lidstaten van de EU voeren, de volgende hoeveelheden vissen in de Noorse economische zone ten noorden van 62° noorderbreedte, tussen 12 en 200 zeemijl vanaf de basislijnen:

- A. 9.983 ton kabeljauw



- B. 500 ton schelvis
- C. 550 ton sei
- D. 1.500 ton roodbaars ( *Sebastes mentella* )
- e. 175 ton blauwe heilbot als bijvangst
- F. 175 ton andere soorten als bijvangst.

### **§ 3. Toegang tot de zone bij het vissen op steenkool**

Niettegenstaande het verbod in [§ 1](#) mogen schepen die de vlag van lidstaten van de EU voeren, 10.000 ton van het EU-quotum aan steenkool als bijvangst vangen in de Noorse economische zone en in de visserijzone bij Jan Mayen. Deze hoeveelheid kan ook worden gevangen in de Noorse economische zone ten zuiden van 62° noorderbreedte.

### **§ 4. Toegang tot de zone bij het vissen op Noorse lenteharing**

Niettegenstaande het verbod in [§ 1](#) mogen vaartuigen die de vlag van lidstaten van de EU voeren, 15.107 ton van het EU-quotum aan Noorse haring in de lente vissen in de Noorse economische zone ten noorden van 62° noorderbreedte en in de visserijzone bij Jan Mayen. .

### **§ 5. Bijvangst van roodbaars**

Bij het vissen op andere soorten is het mogelijk om tot 20% bijvangst aan roodbaars per gewicht te hebben in de individuele vangsten en in de aangevoerde vangst.

### **§ 6. Bijvangst van heilbot**

Bij het vissen op andere vissoorten is het toegestaan om aan het eind van de visserij en van de aangevoerde vangst maximaal 7% bijvangst blauwe heilbot aan boord te hebben. Het is nog steeds toegestaan om in de individuele vangsten maximaal 12% blauwe heilbot als bijvangst te hebben.

### **§ 7. Conserveringsperiode bij de roodbaarsvisserij**

In de periode van 1 maart tot en met 9 mei is het verboden om met een trawl op roodbaars te vissen.

### **§ 8. Gebieden voor de bodemtrawlvisserij bij de roodbaarsvisserij**

Met de beperkingen die voortvloeien uit [verordening 1 juli 2011 nr. 755 betreffende de regulering van de visserij ter bescherming van kwetsbare mariene ecosystemen](#) , is het vissen met bodemtrawls op roodbaars vóór 1 maart alleen toegestaan binnen het volgende gebied:

In de economische zone van Noorwegen ten noorden van N 65° 20', en ten noorden en ten westen van rechte lijnen tussen de volgende posities:

1. Vanaf de buitengrens van de Noorse economische zone op Ø 017° 30,00', en verder tot
2. N 72° 00,00' E 017° 30,00'

3. N 72° 00,00' O 014° 40,00'
4. N 71° 45,00' E 014° 45,00'
5. N 71° 00,00' E 016° 48,00'
6. N 70° 27,81' E 016° 53,00'
7. N 68° 00,00' E 009° 24,00'
8. N 67° 10,00' E 008° 35,00'
9. N 67° 00,00' E 008° 18,00'
10. N 66° 50,00' E 008° 09,00'
11. N 66° 30,00' E 006° 59,00'
12. N 66° 21,00' E 006° 44,00'
13. N 65° 43,00' E 006° 00,00'
14. N 65° 20,00' E 006° 00,00'
15. Verder langs N 65° 20,00' tot aan de buitengrens van de Noorse economische zone.

Met de beperkingen die voortvloeien uit [verordening 1 juli 2011 nr. 755 betreffende de regulering van de visserij ter bescherming van kwetsbare mariene ecosystemen](#), is de bodemtrawlvisserij op roodbaars vanaf 10 mei alleen nog toegestaan in het volgende gebied:

In de economische zone van Noorwegen ten noorden van N 65° 20', en ten noorden en ten westen van rechte lijnen tussen de volgende posities:

1. Vanaf de buitengrens van de Noorse economische zone op Ø 024° 00,00', en verder tot
2. N 73° 30,00' O 024° 00,00'
3. N 73° 00,00' E 017° 30,00'
4. N 72° 00,00' E 017° 30,00'
5. N 72° 00,00' O 014° 40,00'
6. N 71° 45,00' E 014° 45,00'
7. N 71° 00,00' E 016° 48,00'
8. N 70° 27,81' E 016° 53,00'
9. N 68° 00,00' E 009° 24,00'
10. N 67° 10,00' E 008° 35,00'
11. N 67° 00,00' E 008° 18,00'
12. N 66° 50,00' E 008° 09,00'
13. N 66° 30,00' E 006° 59,00'
14. N 66° 21,00' E 006° 44,00'

15. N 65° 43,00' E 006° 00,00'

16. N 65° 20,00' E 006° 00,00'

17. Verder langs N 65° 20,00' tot aan de buitengrens van de Noorse economische zone.

Ongeacht het tweede lid, en met de beperkingen die volgen uit [verordening 1 juli 2011 nr. 755 tot regeling van de visserij ter bescherming van kwetsbare mariene ecosystemen](#), is het vissen met bodemtrawls op roodbaars toegestaan vanaf en met 1 juli binnen het volgende gebied afgebakend door: rechte lijnen tussen de volgende posities:

N 72° 00,00' E 017° 30,00'

N 72° 00,00' O 014° 40,00'

N 71° 45,00' E 014° 45,00'

N 71° 00,00' E 016° 48,00'

N 70° 27,81' E 016° 53,00'

N 70° 40,00' E 017° 30,00'

N 72° 00,00' E 017° 30,00'

### **§ 9. Gebieden voor drijvende trawls bij de visserij op roodbaars**

Vóór 1 maart is het alleen toegestaan om op roodbaars te vissen met drijvende trawls binnen het volgende gebied in de Noorse economische zone noord en west, met rechte lijnen tussen de volgende posities:

1. Vanaf de buitengrens van de Noorse economische zone op Ø 017° 30', en verder tot

2. N 72° 00,00' E 017° 30,00'

3. N 72° 00,00' E 014° 40,00'

4. N 71° 45,00' E 014° 45,00'

5. N 71° 00,00' E 016° 48,00'

6. N 70° 27,81' E 016° 53,00'

7. N 68° 00,00' E 009° 24,00'

8. N 66° 11,00' E 004° 56,00'

9. N 65° 20,00' E 004° 25,00'

10. Verder langs N 65° 20,00' tot aan de buitengrens van de Noorse economische zone.

Vanaf en met 10 mei is het vissen op roodbaars met vlottertrawls alleen toegestaan in het volgende gebied in de Noorse economische zone noord en west, met rechte lijnen tussen de volgende posities:

1. Vanaf de buitengrens van de Noorse economische zone op Ø 021° 00', en verder tot

2. N 73° 17,88' O 021° 00,00'

3. N 73° 00,00' E 017° 30,00'
4. N 72° 00,00' E 017° 30,00'
5. N 72° 00,00' E 014° 40,00
6. N 71° 45.00' E 014° 45.00'
7. N 71° 00,00' E 016° 48,00'
8. N 70° 27,81' E 016° 53,00'
9. N 68° 00,00' E 009° 24,00'
10. N 66° 11,00' E 004° 56,00'
11. N 65° 20,00' E 004° 25,00'
12. Verder langs N 65° 20,00' tot aan de buitengrens van de Noorse economische zone.

Het is niet toegestaan drijvende trawls met bodemcontact te gebruiken bij het vissen buiten gebieden die zijn opengesteld voor directe visserij met drijvende trawls.

### **Hoofdstuk 3. Visserij in de Noorse economische zone ten zuiden van 62° noorderbreedte**

#### **§ 10. Quota ten zuiden van 62° noorderbreedte**

Onverminderd het verbod in [§ 1](#) mogen vaartuigen die de vlag van lidstaten van de EU voeren, de volgende hoeveelheden vissen in de Noorse economische zone ten zuiden van 62° noorderbreedte, tussen 12 en 200 zeemijl vanaf de basislijnen, met uitzondering van het Skagerrak:

- A. 6.551 ton kabeljauw
- B. 7.907 ton schelvis
- C. 19.976 ton kabeljauw
- D. 10.953 ton wijting
- e. 31.003 ton schol
- F. 2.700 ton haring
- G. 50 ton garnalen
- H. 900 ton tong
- in. 250 ton rivierkreeften
- J. 1.870 ton verlichting
- k. 50 ton slagtrand
- l. 500 ton lang
- M. 1.650 ton andere soorten.

Het in het eerste lid, letter c, genoemde vangstquotum mag in het Skagerrak worden gevestigd buiten 12 zeemijl vanaf de basislijnen.

Schepen die de Deense of Zweedse vlag voeren, mogen in het Skagerrak vissen tot maximaal 4 zeemijl vanaf de Noorse basislijnen.

In het Skagerrak mag niet meer dan in totaal 2.000 ton andere soorten worden gevestigd dan kabeljauw, schelvis, wijting, koolvis, schol, garnalen, haring, sprong, vlagzalm, koolvis, zeeduivel en horsmakreel.

## **Hoofdstuk 4. Gemeenschappelijke bepalingen**

### **§ 11. Bijvangst**

Bij het vissen in de Noorse economische zone en in de visserijzone bij Jan Mayen mag de totale bijvangst, inclusief het deel van de totale vangst dat voor menselijke consumptie wordt gebruikt, niet meer dan 5% van de bijvangst van haring bedragen bij het vissen op andere soorten. .

### **§ 12. Berekening van de vangsthoeveelheid**

Alle vangsthoeveelheden moeten in rond gewicht worden berekend.

De quota die vaartuigen uit lidstaten van de EU volgens de verordening mogen vissen, worden geacht te zijn gevestigd als de gezamenlijke visserij van deze vaartuigen op het betreffende bestand de quota bereikt die zijn overeengekomen voor vaartuigen uit lidstaten van de EU.

### **§ 13. Documentatie van de quotabasis**

Vaartuigen die onder de verordening vallen, moeten bij het vissen in de Noorse economische zone ten zuiden van 62° noorderbreedte van visgebied wisselen als er geen gedocumenteerde quotabasis bestaat voor de individuele vangst en de verwachte vangst in dezelfde visgronden. Voor kleinere hoeveelheden onvermijdelijke bijvangst is veldverandering niet nodig.

Aan de eis voor een gedocumenteerde quotabasis wordt geacht te zijn voldaan als de volgende informatie verschijnt:

- A. De naam van het schip, de radioroepnaam en een ander identiteitskenmerk;
- B. Naam van de uitgever van het document, organisatienummer en andere contactgegevens;
- C. Vermelding van de resterende emissierechten van het vaartuig, verdeeld per soort en gebied.

### **§ 14. Straf en verbeurdverklaring**

Iedereen die opzettelijk of door nalatigheid de bepalingen van de regelgeving overtreedt, wordt gestraft in overeenstemming met [Wet 17 december 1976 nr. 91 betreffende de Noorse economische zone § 8](#) en [§ 9](#) . Op dezelfde manier worden deelname en pogingen bestraft.

### **§ 15. Inwerkingtreding**

De verordening treedt in werking op 1 januari 2024 en geldt tot en met 31 december 2024.

# Electronic reporting in Norwegian EEZ

<b>Made on</b>	16.04.2024
<b>Reference</b>	FOR-2010-08-31-1231
<b>Into force since</b>	03.09.2010
<b>Last modified</b>	23.01.2023
<b>Title</b>	Regulation on electronic reporting for foreign fishing and catching vessels in Norway's economic zone, territorial waters, the fishing zone at Jan Mayen and the fish protection zone at Svalbard
<b>Title (Norwegian)</b>	Forskrift om elektronisk rapportering for utenlandske fiske- og fangstfartøy i Norges økonomiske sone, territorialfarvann, fiskerisonen ved Jan Mayen og fiskevernsonen ved Svalbard
<b>Title (Dutch)</b>	Voorschrift betreffende elektronische melding voor buitenlandse vissers- en vangstvaartuigen in de Noorse economische zone, territoriale wateren, de visserijzone bij Jan Mayen en de visbeschermingszone bij Spitsbergen
<b>Versions</b>	Dutch and Norwegian
<b>Link</b>	<a href="https://lovdata.no/dokument/SF/forskrift/2010-08-31-1231">https://lovdata.no/dokument/SF/forskrift/2010-08-31-1231</a>
<b>Contact person</b>	<p><b>Helene Deruwe</b>  <b>Dirk Van Guyze</b>  Policy advisors Fisheries</p> <p>Government of Flanders  DEPARTMENT OF AGRICULTURE &amp; FISHERIES  Policy Co-ordination and Environment Division  <a href="mailto:Helene.deruwe@lv.vlaanderen.be">Helene.deruwe@lv.vlaanderen.be</a>  <a href="mailto:dirk.vanguyze@lv.vlaanderen.be">dirk.vanguyze@lv.vlaanderen.be</a>  Ellipsgebouw, Koning Albert II-laan 35, 1030 Brussel  <a href="http://www.vlaanderen.be/zeevisserij">www.vlaanderen.be/zeevisserij</a></p>

# Forskrift om elektronisk rapportering for utenlandske fiske- og fangstfartøy i Norges økonomiske sone, territorialfarvann, fiskerisone ved Jan Mayen og fiskevernsonen ved Svalbard

Dato	FOR-2010-08-31-1231
Departement	Nærings- og fiskeridepartementet
Publisert	I 2010 hefte 11
Ikrafttredelse	01.01.2011
Sist endret	<a href="#">FOR-2023-01-23-176</a>
Gjelder for	Norge
Hjemmel	<a href="#">LOV-1976-12-17-91-§4</a> , <a href="#">LOV-1976-12-17-91-§6</a> , <a href="#">FOR-1993-08-20-813</a> , <a href="#">LOV-1966-06-17-19-§8</a> , <a href="#">LOV-2008-06-06-37-§34</a> , <a href="#">LOV-2008-06-06-37-§35</a> , <a href="#">LOV-2008-06-06-37-§36</a> , <a href="#">LOV-2008-06-06-37-§37</a> , <a href="#">LOV-2008-06-06-37-§39</a> , <a href="#">LOV-2008-06-06-37-§43</a> , <a href="#">LOV-2008-06-06-37-§59</a> [+] Vis alle
Kunngjort	03.09.2010 kl. 15.20
Rettet	28.05.2014 (begge overskriftene IV)
Korttittel	Forskrift om rapportering, utlendingers fiske i NØS mv.

## Kapitteloversikt:

- [Kapittel I. Generelle bestemmelser \(§§ 1 - 3\)](#)
- [Kapittel II. Elektronisk rapportering \(§§ 4 - 11\)](#)
- [Kapittel III. Returmelding \(§12\)](#)
- [Kapittel IV. Korreksjon, kansellering og tekniske feil \(§§ 13 - 14\)](#)
- [Kapittel IV. Reguleringsfullmakt, overtredelsesgebyr, straff og ikrafttredelse \(§§ 15 - 18\)](#)
- [Vedlegg 1. Feilkoder ved bruk av elektroniske meldinger](#)
- [Vedlegg 2. Forklaring til angivelse av soner \(ZO\)](#)
- [Vedlegg 3. Oversikt over artskoder benyttet i dataelementet SS i DCA meldingen](#)
- [Vedlegg 4. Fiskeriaktivitet \(AC\)](#)
- [Vedlegg 5. Oversikt over norsk kontrollpunkt og kontrollområder \(CP\)](#)

**Hjemmel:** Fastsatt av Fiskeri- og kystdepartementet 31. august 2010 med hjemmel i [lov 17. desember 1976 nr. 91](#) om Norges økonomiske sone [§ 4](#) og [§ 6](#), jf. [delegeringsvedtak 20. august 1993 nr. 813](#), [lov 17. juni 1966 nr. 19](#) om forbud mot at utlendinger driver fiske m.v. i Norges territorialfarvann [§ 8](#) og [lov 6. juni 2008 nr. 37](#) om forvaltning av villlevande marine ressursar (havressurslova) [§ 34](#), [§ 35](#), [§ 36](#), [§ 37](#), [§ 39](#), [§ 43](#) og [§ 59](#).

**Endret** ved [forskrifter 16 mai 2011 nr. 505](#), [17 jan 2012 nr. 67](#), [19 jan 2012 nr. 80](#), [28 juni 2013 nr. 889](#), [29 nov 2013 nr. 1390](#), [27 jan 2014 nr. 95](#), [3 juni 2015 nr. 606](#), [1 okt 2015 nr. 1157](#), [24 feb 2016 nr. 188](#), [10 jan 2017 nr. 35](#), [1 sep 2017 nr. 1329](#), [29 april 2020 nr. 896](#) (i kraft 1 juni 2020, bl.a. tittel), [27 okt 2020 nr. 2169](#) (i kraft 1 nov 2020), [18 jan 2021 nr. 209](#), [23 feb 2021 nr. 536](#), [23 jan 2023 nr. 176](#).

**Rettelser:** 28.05.2014 (begge overskriftene IV).

## Kapittel I. Generelle bestemmelser

### § 1. Saklig og stedlig virkeområde

Forskriften gjelder for utenlandske fiske- og fangstfartøy som skal drive fiske og fangst i ervervsøyemed i Norges økonomiske sone, territorialfarvann, fiskerisonen ved Jan Mayen og fiskevernsonen ved Svalbard, og som er pålagt elektronisk rapportering av fangst- og aktivitetsdata. Ved omlasting og ved anløp til norsk havn med fangst om bord, kommer rapporteringsplikten i henholdsvis [§ 7](#) og [§ 8](#) til anvendelse uavhengig av hvilket område fisken er fanget i.

Med utenlandsk fartøy forstås et fartøy som ikke er norsk, jf. [lov 24. juni 1994 nr. 39](#) om sjøfarten [§ 1](#). Med fiske- og fangstfartøy forstås ethvert fartøy som driver fiske og fangst i ervervsøyemed, eller fartøy som bistår fiskeflåten, herunder transportfartøy som mottar fangst og lete- og forsøksfartøy.

<sup>0</sup> Endret ved [forskrifter 28 juni 2013 nr. 889](#), [24 feb 2016 nr. 188](#), [29 april 2020 nr. 896](#) (i kraft 1 juni 2020).

 Del paragraf

### § 2. Utenlandske fiske- og fangstfartøy som er pålagt elektronisk rapportering

Fiske- og fangstfartøy på eller over 12 meter største lengde som fører flagg fra medlemsstater i Den europeiske union (EU) er pålagt elektronisk rapportering av fangst- og aktivitetsdata i henhold til denne forskrift.

Fiske- og fangstfartøy på eller over 15 meter største lengde som fører islandsk flagg er pålagt elektronisk rapportering av fangst- og aktivitetsdata i henhold til denne forskrift.

Fiske- og fangstfartøy som fører færøysk flagg er pålagt elektronisk rapportering av fangst- og aktivitetsdata i henhold til denne forskrift.

Fiske- og fangstfartøy som fører britisk flagg er pålagt elektronisk rapportering av fangst- og aktivitetsdata i henhold til denne forskrift.

<sup>0</sup> Endret ved [forskrifter 28 juni 2013 nr. 889](#), [1 okt 2015 nr. 1157](#), [10 jan 2017 nr. 35](#), [29 april 2020 nr. 896](#) (i kraft 1 juni 2020), [18 jan 2021 nr. 209](#).

 Del paragraf

### § 3. Unntaksbestemmelse

Fartøy med fisketillatelse som er omfattet av denne forskrift er unntatt fra rapporteringsforpliktelsene angitt i [forskrift av 13. mai 1977 nr. 2](#) om utlendingers fiske og fangst mv. i Norges økonomiske sone og landinger til norsk havn [§ 8](#) og [§ 9](#), og i [forskrift 21. desember 1999 nr. 1396](#) om utlendingers fiske og fangst mv. i fiskerisonen ved Jan Mayen [§ 8](#) og [§ 9](#).



0 Endret ved [forskrifter 3 juni 2015 nr. 606, 24 feb 2016 nr. 188.](#)

 Del paragraf

## Kapittel II. Elektronisk rapportering

### § 4. Elektronisk rapportering

Fartøy omfattet av denne forskrift skal sende meldingene angitt i [§ 5](#) til [§ 11](#) elektronisk til Fiskeridirektoratet via flaggstatens kontrollsenner (FMC). Meldingene skal være autentisert på en måte som er godkjent av Fiskeridirektoratet.

Ansvarshavende om bord på fartøy omfattet av denne forskrift skal forvise seg om at rapporteringssystemet fungerer tilfredsstillende før fisket i norske farvann påbegynnes. Det vil si at alle pålagte data og elektroniske meldinger kan sendes til Fiskeridirektoratet, og at fartøyet kan motta og lese returmeldingen, jf. [§ 12](#) i denne forskrift, med meldingsstatus for den enkelte melding og informasjon som angir meldingsstatus for denne meldingen fra Fiskeridirektoratet, videresendt av flaggstatens kontrollsenner.

Ansvarshavende om bord på fartøy omfattet av denne forskrift skal forvise seg om at alle påkrevde meldinger er kommet fram til kyststatens kontrollsenner (FMC) før fartøyet forlater den aktuelle sonen.

0 Endret ved [forskrifter 16 mai 2011 nr. 505, 23 feb 2021 nr. 536, 23 jan 2023 nr. 176.](#)

 Del paragraf

### § 5. Melding om fiskestart

Fartøy som nevnt i [§ 2](#) og som er gitt tillatelse til å fiske i norske farvann, skal tidligst 12 timer og senest 1 time før første innseiling i norske farvann sende melding om fiskestart (COE). Fartøy som er gitt tillatelse til å fiske i Norges økonomiske sone nord for 62° N skal tidligst 24 timer og senest 12 timer før fisket i sonen påbegynnes, sende melding om fiskestart (COE). Fartøy som nevnt i [§ 2](#) som skal drive fiske eller fangst i fiskevernsonen ved Svalbard, skal tidligst 24 timer og senest 12 timer før fisket i sonen påbegynnes, sende melding om fiskestart (COE). Fartøy som bistår fiskeflåten skal sende melding om fiskestart (COE) hver gang det går inn i norske farvann. Denne meldingen skal ikke sendes når fartøyet kommer fra norsk havn.

Fartøyet kan ikke påbegynne fiske i Norges økonomiske sone, fiskerisonen ved Jan Mayen, eller fiskevernsonen ved Svalbard, før melding om fiskestart (COE) er godkjent (ACK) av Fiskeridirektoratet i henhold til [§ 12](#) i denne forskrift.

Fartøy som midlertidig forlater sonen nord for 62° N for en periode på mindre enn 24 timer, skal sende vanlig melding om avslutning av fiske (COX). Ved gjenopptakelse av fiske i sonen skal fartøyet sende ny melding om fiskestart (COE), men kan påbegynne fisket uten hensyn til tidsfristen angitt i første ledd.

Fartøy som kommer fra fiskevernsonen ved Svalbard, og har drevet fiske der (sendt COE), kan uten hensyn til tidsfristen i første ledd starte fiske i Norges økonomiske sone, etter at melding om fiskestart (COE) er sendt. Fartøy som kommer fra Norges økonomiske sone, og har drevet fiske der (sendt COE), kan uten hensyn til tidsfristen i første ledd starte fiske i fiskevernsonen ved Svalbard, etter at melding om fiskestart (COE) er sendt.

Melding om fiskestart skal inneholde følgende opplysninger:

<i>Dataelement</i>	<i>Kode</i>	<i>Påkrevd/Valgfritt</i>	<i>Forklaring</i>
Meldingstype	TM	P	COE, melding om fiskestart
Meldingsnummer	RN	P	Serienummer for meldingen i inneværende år
Sekvensnummer	SQ	V	Serienummer for meldingen inneværende år mellom et fartøy og endelig mottaker
Radiokallesignal	RC	P	Fartøyets radiokallesignal
Fartøynavn	NA	V	Fartøyets navn
Registreringsmerke	XR	V	Fartøyets registreringsnummer
Skipper	MA	P	Skippers navn
Meldingsdato	DA	P	Dato meldingen er sendt i UTC (ÅÅÅÅMMDD)
Meldingstid	TI	P	Tidspunkt når meldingen er sendt i UTC (TTMM)
Kvantum om bord	OB	P	Fangst om bord fordelt på fiskesort (FAO fiskesortkode) (SN) i kilo rund vekt (WT). Parvis angitt.
Posisjon bredde	XT	PD	Posisjon bredde ved sending av rapport N/SGGDD (WGS-84) PD: Påkrevd dersom fartøyet fører islandsk flagg
Posisjon lengde	XG	PD	Posisjon lengde ved sending av rapport E/WGGGDD (WGS-84) PD: Påkrevd dersom fartøyet fører islandsk flagg
Dato	PD	P	Antatt dato for fiskestart i UTC (ÅÅÅÅMMDD)
Tid	PT		Antatt tidspunkt for fiskestart i UTC (TTMM)
Posisjon bredde	LT	P	Antatt posisjon bredde for fiskestart N/SGGDD (WGS-84)
Posisjon lengde	LG	P	Antatt posisjon lengde for fiskestart E/WGGGDD (WGS-84)
Målart	DS	P	Planlagt målart (FAO fiskeslagskode), angi kun en
Fangstområde	RA	PDV	ICES-område der fisket skal starte PD: Påkrevd dersom fartøyet fører britisk flagg eller flagg fra medlemsstater i Den europeiske union (EU) V: Valgfritt for fartøy som fører islandsk eller færøysk flagg

0 Endret ved [forskrifter 16 mai 2011 nr. 505](#), [17 jan 2012 nr. 67](#), [28 juni 2013 nr. 889](#), [10 jan 2017 nr. 35](#), [27 okt 2020 nr. 2169](#) (i kraft 1 nov 2020), [18 jan 2021 nr. 209](#), [23 feb 2021 nr. 536](#).

 Del paragraf

## § 6. Melding om fangst

Fartøy som nevnt i [§ 2](#) skal sende melding om fangst (DCA) etter at melding om fiskestart (COE) eller melding om havneavgang (DEP) er sendt. Meldingen skal sendes minst én gang daglig og senest klokken 23.59 UTC (Coordinated Universal Time). Meldingen skal angi fangst tatt i tidsrommet 00.00–23.59 UTC. Dersom ytterligere

fiskeoperasjoner blir avsluttet før klokken 23.59 UTC, men etter at melding om fangst (DCA) er sendt, skal det sendes ny melding om fangst (DCA) hvor disse fiskeoperasjonene angis før klokken 23.59 UTC.

Melding om fangst (DCA) skal sendes uavhengig av om fartøyet har fisket siden forrige melding. Etter at fisket er avsluttet, og melding om avslutning av fiske (COX) eller melding om havneanløp (POR) er sendt, opphører plikten til å sende melding om fangst (DCA). Det er ikke tillatt å drive fiske og fangst etter at melding om avslutning av fiske (COX) eller melding om havneanløp (POR) er sendt.

Melding om fangst (DCA) skal også sendes:


- a. ved inspeksjon på sjø, og
- b. samme dag og før melding om havneanløp (POR), melding om avslutning av fiske (COX) eller melding om fremstilling for kontroll (CON) er sendt.

Opplysninger angitt i blokk B skal angis for hver enkelt fiskeoperasjon og skal registreres fortløpende etter at hver fiskeoperasjon er fullført. Flere fiskeoperasjoner kan registreres parallelt. Med fiskeoperasjon menes perioden fra det tidspunkt et sammenhengende fiskeredskap settes i sjøen til det er tatt opp fra sjøen. Fiskeoperasjonen er fullført når fiskeredskapet er tatt opp av sjøen. Garn- og linefartøy kan angi opplysninger angitt i blokk B per døgn.

Melding om fangst (DCA) skal inneholde følgende opplysninger i blokk A og B:

<b>Blokk A</b> <b>Dataelement</b>	<b>Kode</b>	<b>Påkrevd/Valgfritt</b>	<b>Forklaring</b>
Meldingstype	TM	P	DCA, melding om fangst
Meldingsnummer	RN	P	Serienummer for meldingen inneværende år
Sekvensnummer	SQ	V	Serienummer for meldingen inneværende år mellom et fartøy og endelig mottaker
Radiokallesignal	RC	P	Fartøyets radiokallesignal
Skipper	MA	P	Skippers navn
Meldingsdato	DA	P	Dato meldingen er sendt i UTC (ÅÅÅÅMMDD)
Meldingstid	TI	P	Tidspunkt når meldingen er sendt i UTC (TTMM)
Fiskeriaktivitet	AC	P	Fartøyets hovedaktivitet, for eksempel FIS = i fiske, STE = stimer (NEAFC koder), REL = omlokalisering av fangst, se vedlegg 4. Dersom dataelementet er angitt som ANC, DRI, STE, GUD, HAU, PRO, INW, SEF eller SET er Blokk B ikke påkrevd. Dersom fartøyet har påbegynt, men ikke avsluttet en fiskeoperasjon før klokken 23.59 UTC er Blokk B ikke påkrevd.
Partner fartøy	PA	PD	Radiokallesignalet til partner fartøyet PD: påkrevd dersom partråling
<b>Blokk B</b> <b>Dataelement</b>	<b>Kode</b>	<b>Påkrevd/Valgfritt</b>	<b>Forklaring</b>
Dato	BD	P	Dato for start av fiskeoperasjon (ÅÅÅÅMMDD) i UTC

<b>Blokk A Dataelement</b>	<b>Kode</b>	<b>Påkrevd/Valgfritt</b>	<b>Forklaring</b>
Tid	BT	P	Tidspunkt for start av fiskeoperasjon (TTMM) i UTC
Start sone	ZO	P	Sone der fiskeoperasjonen starter (LT, LG) (ISO alfa-3). Se vedlegg 2.
Posisjon bredde	LT	P	Posisjon bredde ved start av fiskeoperasjon +/- DD.ddd (WGS-84)
Posisjon lengde	LG	P	Posisjon lengde ved start av fiskeoperasjon +/- DDD.ddd (WGS-84)
Redskap	GE	P	FAO redskapkode
Redskapsspesifikasjon	GS	PD	1 = enkeltrål, 2 = dobbeltrål, 3 = trippeltrål, 4 = mer enn tre tråler PD: påkrevd dersom fartøyet fisker med trål
Maskevidde	ME	PD	Minste maskevidde på redskap i millimeter (mm) PD: Påkrevd dersom det fiskes med trål, snurrevad eller garn og fartøyet fører britisk flagg eller flagg fra medlemsstater i Den europeiske union (EU)
Redskapsproblemer	GP	PD	1 = bomkast, 2 = notsprenging, 3 = splitt, 4 = hull i sekk, 5 = mistet redskap, 6 = annet PD: påkrevd dersom det oppstår redskapsproblemer
Posisjon bredde	XT	P	Posisjon bredde ved avslutning av fiskeoperasjon +/- DD.ddd (WGS-84)
Posisjon lengde	XG	P	Posisjon lengde ved avslutning av fiskeoperasjon +/- DDD.ddd (WGS-84)
Varighet	DU	P	Varighet for fiskeoperasjonen i minutter
Pumpet fra	TF	PD	Radiokallesignalet på fartøyet det pumpes fangst fra PD: Påkrevd dersom dataelementet AC i Blokk A er angitt som REL eller dersom det pumpes fangst fra et annet fartøy
Innsats	FO	PD	Antall krok eller totallengde garn (meter) samlet per døgn PD: påkrevd dersom fartøyet fisker med line eller garn
Fangstspesifikasjon	SS	PD	NOR01 = Norsk vårgytende sild NOR02 = Nordsjøsild PD: påkrevd dersom feltet CA inneholder HER (norsk vårgytende sild eller nordsjøsild)
Fangst	CA	PD	Total fangst fra denne fiskeoperasjonen fordelt på fiskesort (FAO fiskesortkode) (SN) i kilo rund vekt (WT). Parvis angitt. PD: påkrevd dersom fangst

0 Endret ved [forskrifter 16 mai 2011 nr. 505](#), [17 jan 2012 nr. 67](#) (i kraft straks og 1 juni 2012), [28 juni 2013 nr. 889](#), [18 jan 2021 nr. 209](#).  
 Del paragraf

## § 7. Melding om omlasting

Fartøy som nevnt i [§ 2](#) som skal avgi fangst, skal senest 24 timer før omlastingen påbegynnes, sende melding om omlasting.

Fartøy som nevnt i [§ 2](#) som har mottatt fangst, skal senest en time etter at den enkelte omlasting er avsluttet, sende melding om omlasting.

Det er ikke tillatt å foreta omlasting til andre fartøy enn fartøy som har fisketillatelse i henhold til [forskrift 13. mai 1977 nr. 2 om utlendingers fiske og fangst mv. i Norges økonomiske sone og landinger til norsk havn § 4](#) og som er fra medlemsstater i EU, Russland, Færøyene, Grønland, Island, Storbritannia og Norge, samt fartøy fra NEAFC-samarbeidsland.

Melding om omlasting skal inneholde følgende opplysninger:

<i>Dataelement</i>	<i>Kode</i>	<i>Påkrevd/Valgfritt</i>	<i>Forklaring</i>
Meldingstype	TM	P	TRA, melding om omlasting
Meldingsnummer	RN	P	Serienummer for meldingen i inneværende år
Sekvensnummer	SQ	V	Serienummer for meldingen inneværende år mellom et fartøy og endelig mottaker
Radiokallesignal	RC	P	Fartøyets radiokallesignal
Fartøynavn	NA	V	Fartøyets navn
Registreringsmerke	XR	V	Fartøyets registreringsnummer
Skipper	MA	P	Skippers navn
Meldingsdato	DA	P	Dato meldingen er sendt i UTC (ÅÅÅÅMMDD)
Meldingstid	TI	P	Tidspunkt når meldingen er sendt i UTC (TTMM)
Posisjon bredde	LT	PDV	Antatt posisjon bredde for omlasting N/SGGDD (WGS-84) PD: påkrevd dersom fartøyet avgir fangst. V: Valgfritt for mottakende fartøy.
Posisjon lengde	LG	PDV	Antatt posisjon lengde for omlasting E/WGGDD (WGS-84) PD: påkrevd dersom fartøyet avgir fangst. V: Valgfritt for mottakende fartøy.
Kvantum om bord	OB	PD	Fangst om bord fordelt på fiskesort (FAO fiskesortkode) i kilo rund vekt. Parvis angitt. PD: påkrevd dersom fartøyet avgir fangst
Kvantum som skal overføres	KG	P	Kvantum som skal overføres fordelt på fiskesort (FAO fiskesortkode) i kilo rund vekt. Parvis angitt
Overført fra	TF	PD	Radiokallesignal på fartøyet det overføres fra PD: påkrevd dersom fartøyet mottar fangst

<i>Dataelement</i>	<i>Kode</i>	<i>Påkrevd/Valgfritt</i>	<i>Forklaring</i>
Overført til	TT	PD	Radiokallesignal på fartøyet det overføres til PD: påkrevd dersom fartøyet avgir fangst
Dato	PD	PDV	Antatt dato for omlasting i UTC (ÅÅÅÅMMDD). PD: påkrevd dersom fartøyet avgir fangst. V: Valgfritt for mottakende fartøy.
Tid	PT	PDV	Antatt tidspunkt for omlasting i UTC (TTMM). PD: påkrevd dersom fartøyet avgir fangst. V: Valgfritt for mottakende fartøy.
Havn	PO	PD	Internasjonal kode for havnen hvor omlasting foregår, ISO alfa 2 landkode + 3 bokstaver havnekode UN/LOCODE (The United Nations code for Trade and Transport Locations.) PD: Påkrevd for avgivende fartøy dersom omlasting skjer i havn.

0 Endret ved [forskrifter 28 juni 2013 nr. 889](#), [18 jan 2021 nr. 209](#).

 [Del paragraf](#)

## § 8. Melding om havneanløp

Fartøy som nevnt i [§ 2](#), skal uavhengig av om det landes fangst, sende melding om havneanløp senest 2 timer før anløp til norsk havn.

Fartøy som har mottatt fangst fra annet fartøy skal uavhengig av hvor omlastingen ble foretatt sende melding om havneanløp (POR) senest 24 timer før landing i norsk havn.

Melding om havneanløp skal inneholde følgende opplysninger:

<i>Dataelement</i>	<i>Kode</i>	<i>Påkrevd/Valgfritt</i>	<i>Forklaring</i>
Meldingstype	TM	P	POR, melding om havneanløp
Meldingsnummer	RN	P	Serienummer for meldingen i inneværende år
Sekvensnummer	SQ	V	Serienummer for meldingen inneværende år mellom et fartøy og en endelig mottaker.
Radiokallesignal	RC	P	Fartøyets radiokallesignal
Fartøynavn	NA	V	Fartøyets navn
Registreringsmerke	XR	V	Fartøyets registreringsnummer i Merkeregisteret
Skipper	MA	P	Skippers navn
Meldingsdato	DA	P	Dato meldingen er sendt i UTC (ÅÅÅÅMMDD)
Meldingstid	TI	P	Tidspunkt når meldingen er sendt i UTC (TTMM)
Anløpshavn	PO	P	Internasjonal kode for havnen som anløpes, ISO alfa 2 landkode + 3 bokstaver havnekode UN/LOCODE (The United Nations code for Trade and Transport Locations)

<i>Dataelement</i>	<i>Kode</i>	<i>Påkrevd/Valgfritt</i>	<i>Forklaring</i>
Landingsanlegg	LS	PD	Navnet på landingsanlegget (Tekst maks 60 karakterer) PD: påkrevd dersom fangst skal landes
Dato	PD	P	Dato for havneanløp i UTC (ÅÅÅÅMMDD)
Tid	PT	P	Tidspunkt for havneanløp i UTC (TTMM)
Kvantum som skal landes	KG	PD	Kvantum som skal landes fordelt på fiskesort (FAO fiskesortkode) i kilo rund vekt. Parvis angitt PD: påkrevd dersom fangst skal landes
Kvantum om bord	OB	P	Fangst om bord fordelt på fiskesort (FAO fiskesortkode) i kilo rund vekt. Parvis angitt

0 Endret ved [forskrifter 17 jan 2012 nr. 67, 19 jan 2012 nr. 80, 28 juni 2013 nr. 889, 3 juni 2015 nr. 606, 24 feb 2016 nr. 188.](#)

[Del paragraf](#)

## § 9. Melding om havneavgang

Fartøy som nevnt i [§ 2](#), skal sende melding om havneavgang senest 2 timer etter havneavgang, men før fisket starter. Meldingen skal sendes uavhengig om fartøyet har landet fangst eller ikke.

Fartøyet kan ikke påbegynne fiske i Norges økonomiske sone, fiskerisone ved Jan Mayen, eller fiskevernsonen ved Svalbard, før melding om havneavgang (DEP) er godkjent (ACK) av Fiskeridirektoratet i henhold til [§ 12](#) i denne forskrift.

Melding om havneavgang skal inneholde følgende opplysninger:

<i>Dataelement</i>	<i>Kode</i>	<i>Påkrevd/Valgfritt</i>	<i>Forklaring</i>
Meldingstype	TM	P	DEP, melding om havneavgang
Meldingsnummer	RN	P	Serienummer for meldingen inneværende år
Sekvensnummer	SQ	V	Serienummer for meldingen inneværende år mellom et fartøy og endelig mottaker
Radiokallesignal	RC	P	Fartøyets radiokallesignal
Fartøynavn	NA	V	Fartøyets navn
Registreringsmerke	XR	V	Fartøyets registreringsnummer
Skipper	MA	P	Skippers navn
Meldingsdato	DA	P	Dato meldingen er sendt i UTC (Coordinated universal time) (ÅÅÅÅMMDD)
Meldingstid	TI	P	Tidspunkt når meldingen er sendt i UTC (TTMM)
Kanselleringskode	RE	V	Feilkode som viser at det er en kansellering, se vedlegg 1
Avgangshavn	PO	P	Internasjonal kode for havnen som forlates ISO alfa 2 landkode + 3 bokstaver havnekode UN/LOCODE (The United Nations code for Trade and Transport Locations)
Dato avgang havn	ZD	P	Dato for avgang havn (ÅÅÅÅMMDD) (UTC)

<i>Dataelement</i>	<i>Kode</i>	<i>Påkrevd/Valgfritt</i>	<i>Forklaring</i>
Tid avgang havn	ZT	P	Tidspunkt for avgang havn i UTC (TTMM)
Kvantum om bord	OB	P	Fangst ombord fordelt på fiskesort (FAO fiskesortkode) (SN) i kilo rund vekt (WT). Parvis angitt.
Fiskeriaktivitet	AC	P	Forventet aktivitet, for eksempel FIS = i fiske, STE = stimer (NEAFC koder), se vedlegg 4

0 Endret ved [forskrifter 19 jan 2012 nr. 80, 28 juni 2013 nr. 889, 23 feb 2021 nr. 536.](#)

 Del paragraf

## § 10. Melding om avslutning av fiske

Når fisket er avsluttet skal fartøy som nevnt i [§ 2](#) sende melding om avslutning av fiske. Denne meldingen skal sendes senest før utseiling av Norges økonomiske sone eller fiskerisone ved Jan Mayen. Dersom fartøyet skal fremstilles for kontroll skal melding om avslutning av fiske sendes senest før ankomst kontrollpunktet eller -området, eller før fartøyet fremstilles for kontroll. Denne meldingen skal ikke sendes når fartøyet går inn i territorialfarvannet.

Fartøy som driver konsumfiske med trål i Norges økonomiske sone sør for 62°N med minste maskevidde 120 mm, skal sende melding om avslutning av fisket senest 1 time før grensepassering.

Melding om avslutning av fiske skal inneholde følgende opplysninger:

<i>Dataelement</i>	<i>Kode</i>	<i>Påkrevd/Valgfritt</i>	<i>Forklaring</i>
Meldingstype	TM	P	COX, melding om avslutning av fiske
Meldingsnummer	RN	P	Serienummer for meldingen inneværende år
Sekvensnummer	SQ	V	Serienummer for meldingen inneværende år mellom et fartøy og endelig mottaker
Radiokallesignal	RC	P	Fartøyets radiokallesignal
Fartøynavn	NA	V	Fartøyets navn
Registreringsmerke	XR	V	Fartøyets registreringsnummer
Skipper	MA	P	Skipperens navn
Meldingsdato	DA	P	Dato meldingen er sendt i UTC (Coordinated universal time) (ÅÅÅÅMMDD)
Meldingstid	TI	P	Tidspunkt når meldingen er sendt i UTC (TTMM)
Anløpshavn	PO	V	Internasjonal kode for havnen som anløpes, ISO alfa 2 landkode +3 bokstaver havnekode UN/LOCODE (The United Nations code for Trade and Transport Locations.) V: Valgfritt.
Kvantum om bord	OB	PD	Fangst om bord fordelt på fiskesort (FAO fiskesortkode)(SN) i kilo rund vekt (WT). Parvis angitt. PD: Påkrevd dersom fartøyet fører islandsk eller færøysk flagg.



<i>Dataelement</i>	<i>Kode</i>	<i>Påkrevd/Valgfritt</i>	<i>Forklaring</i>
--------------------	-------------	--------------------------	-------------------

- 0 Endret ved [forskrifter 16 mai 2011 nr. 505](#), [17 jan 2012 nr. 67](#), [forskrift 28 juni 2013 nr. 889](#), [29 nov 2013 nr. 1390](#), [10 jan 2017 nr. 35](#).

 Del paragraf

## § 11. Melding om fremstilling for kontroll

Ved avslutning av fiske i sonen nord for 62° N, skal fartøyet melde seg for kontroll ved ett av flere fastsatte kontrollpunkter. Fartøy som er lisensiert for fiske etter sild sør for 62° N og makrell i Norges økonomiske sone, skal ved avslutning av fiske i sonene melde seg til kontroll i ett av flere kontrollområder. Fartøy som skal lande fangst i norsk havn etter å ha fisket i Norges økonomiske sone skal ikke sende melding om fremstilling for kontroll (CON).

Fiskeridirektoratet kan ved forskrift gi nærmere bestemmelser om kontrollpunktene og kontrollområdenes plassering og om rapporteringsplikten, herunder tidsfrister for når melding om fremstilling for kontroll skal sendes.

Melding om kontroll skal inneholde følgende opplysninger:

<i>Dataelement</i>	<i>Kode</i>	<i>Påkrevd/Valgfritt</i>	<i>Forklaring</i>
Meldingstype	TM	P	CON, melding om fremstilling for kontroll
Meldingsnummer	RN	P	Serienummer for meldingen inneværende år
Sekvensnummer	SQ	V	Serienummer for meldingen inneværende år mellom et fartøy og endelig mottaker
Radiokallesignal	RC	P	Fartøyets radiokallesignal
Fartøynavn	NA	V	Fartøyets navn
Registreringsmerke	XR	V	Fartøyets registreringsnummer
Skipper	MA	P	Skippers navn
Meldingsdato	DA	P	Dato meldingen er sendt i UTC (Coordinated universal time) (ÅÅÅMMDD)
Meldingstid	TI	P	Tidspunkt når meldingen er sendt i UTC (TTMM)
Kontrollpunkt/kontrollområde	CP	P	Angivelse av kontrollpunkt eller kontrollområde, se vedlegg 5, jf. <a href="#">forskrift 19. juli 2005 nr. 1834</a> om fremstilling for kontroll for utenlandske fartøy som driver fiske i Norges økonomiske sone.
Posisjon lengde	LT	PD	Antatt posisjon lengde på grensen til kontrollområdet (NDDMM) PD: påkrevd dersom fartøyet skal melde seg for kontroll i et kontrollområde
Posisjon bredde	LG	PD	Antatt posisjon bredde på grensen til kontrollområdet (E/WDDMM)

<i>Dataelement</i>	<i>Kode</i>	<i>Påkrevd/Valgfritt</i>	<i>Forklaring</i>
			PD: påkrevd dersom fartøyet skal melde seg for kontroll i et kontrollområde
Dato	PD	P	Dato for ankomst kontrollpunktet eller kontrollområdet i UTC (ÅÅÅÅMMDD)
Tid	PT	P	Tidspunkt for ankomst kontrollpunktet eller kontrollområdet i UTC (TTMM)

0 Endret ved [forskrift 28 juni 2013 nr. 889](#).

 Del paragraf

## Kapittel III. Returmelding

0 Overskriften endret ved [forskrift 28 juni 2013 nr. 889](#).

### § 12. Returmelding

Elektroniske meldinger sendt til Fiskeridirektoratet i henhold til denne forskrift blir elektronisk validert når de mottas av norsk FMC. Deretter blir mottatte meldinger automatisk bekreftet med returmelding med meldingsidentifikasjonen RET, jf. fjerde ledd. Returmeldingen sendes fra Fiskeridirektoratet til flaggstatens kontrollsenter, som umiddelbart skal videresende returmeldingen til fartøyet.

Dersom en elektronisk melding sendt til Fiskeridirektoratet i henhold til denne forskrift er mottatt uten feil vil returmeldingen angi meldingsstatus ACK (godkjent).

Rapporteringsforpliktelsene etter denne forskrift anses ikke som oppfylt før den enkelte melding er bekreftet mottatt av Fiskeridirektoratet med returmelding som angir meldingsstatus ACK (godkjent). Den ansvarshavende om bord i fartøyet skal derfor umiddelbart etter sendt melding forvise seg om at det er mottatt en returmelding som angir meldingsstatus ACK (godkjent) fra Fiskeridirektoratet for hver av meldingene som er sendt til Fiskeridirektoratet etter denne forskrift.

Dersom den elektroniske meldingen er mottatt med feil og returmeldingen angir meldingsstatus NAK (ikke godkjent), eller den elektroniske meldingen ikke bekreftes med en returmelding, må den ansvarshavende om bord i fartøyet umiddelbart rette eventuelle feil i meldingen og sende den elektroniske meldingen på nytt til Fiskeridirektoratet via flaggstatens kontrollsenter. Dersom det ikke lar seg gjøre å sende meldingen på nytt eller det fremdeles ikke mottas en returmelding med meldingsstatus ACK (godkjent), må den ansvarshavende om bord i fartøyet umiddelbart gjennomføre nødvendige tiltak for å oppfylle rapporteringsplikten eller avklare midlertidige løsninger med norsk FMC. For å oppfylle rapporteringsplikten skal ansvarshavende om bord først ta kontakt med flaggstatens kontrollsenter for nødvendig bistand i kontakt med norsk FMC. Deretter skal ansvarshavende om bord ta kontakt med norsk FMC direkte på telefon +47 55 23 83 36 eller e-post [fmc@fiskeridir.no](mailto:fmc@fiskeridir.no).

Dersom returmeldingen angir meldingsstatus ACK innebærer dette en bekreftelse på at meldingen er mottatt av Fiskeridirektoratet, og at format og obligatoriske felt i meldingen er kontrollert og godkjent. Meldingsstatus ACK betyr ikke at meldingen for øvrig er kontrollert i forhold til om den er i samsvar med regelverket og de faktiske forhold.

Returmeldingen skal inneholde følgende opplysninger:

<i>Dataelement:</i>	<i>Kode:</i>	<i>Påkrevd/Valgfritt</i>	<i>Forklaring:</i>
Meldingstype	TM	P	RET, Returmelding fra Fiskeridirektoratet
Mottaksland	AD	P	Mottaksland (ISO alfa-3 landkode)
Meldingsnummer	RN	P	Nummeret på den kvitterte meldingen
Avsender	FR	P	NOR for norsk kontrollcenter (FMC)
Mottaker	RC	P	Fartøyets radiokallesignal
Meldingsstatus	RS	P	ACK for godkjent/NAK for ikke godkjent
Returnert feilmelding	RE	P	Feilmeldingsnummer: Se vedlegg 1
Opprinnelig meldingsnummer	RX	PD	Opprinnelig meldingsnummer kopiert fra mottatt melding. PD: Påkrevd dersom opprinnelig meldingsnummer er gitt i melding mottatt fra fartøyet.
Meldingsdato	DA	P	Dato RET meldingen er sendt i UTC (ÅÅÅÅMMDD)
Meldingstid	TI	P	Tidspunkt når RET meldingen er sendt i UTC (TTMM)
Meldingens versjonsnummer	MV	V	Heltall som viser versjonsnummer hentet fra kvittert melding dersom denne inneholder et versjonsnummer.
Sekvensnummer	SQ	PD	Sekvensnummer hentet fra kvittert melding dersom denne inneholder et sekvensnummer. PD: Påkrevd dersom sekvensnummer er gitt i meldingen fra fartøyet
Fritekst	MS	V	Valgfri fri tekst

0 Endret ved [forskrifter 16 mai 2011 nr. 505](#), [17 jan 2012 nr. 67](#), [28 juni 2013 nr. 889](#), [23 feb 2021 nr. 536](#), [23 jan 2023 nr. 176](#).

 [Del paragraf](#)

## Kapittel IV. Korreksjon, kansellering og tekniske feil

### § 13. Adgang til å korrigere og kansellere meldinger

Melding om havneanløp (POR), melding om omlasting (TRA) og melding om fangst (DCA) kan korrigeres. Melding om fangst (DCA) kan korrigeres frem til klokken 12.00 UTC dagen etter at slik melding er sendt eller inntil melding om havneanløp (POR) eller melding om avslutning av fiske (COX) er sendt.

Dataelementet kvantum om bord (OB) i melding om fiskestart (COE) skal korrigeres dersom fartøyet har drevet fiske etter at COE er sendt, men før fartøyet går inn i norske farvann.

Melding om fiskestart (COE), melding om havneanløp (POR), melding om havneavgang (DEP), melding om omlasting (TRA), melding om avslutning av fiske (COX) og melding om kontroll (CON) kan kanselleres ved å sende ny melding med kanselleringskode. Dette innebærer at den tidligere innsendte meldingen nulles ut. Meldingen som inneholder kanselleringskoden må være lik meldingen som skal kanselleres og derav også ha samme RN som den meldingen som skal kanselleres. Ny melding må sendes i henhold til gjeldende regelverk med nytt RN.

0 Endret ved [forskrifter 28 juni 2013 nr. 889, 29 nov 2013 nr. 1390.](#)

 [Del paragraf](#)

#### **§ 14. Krav til utbedring av feil**

Dersom det har oppstått feil ved fartøyets elektroniske rapporteringsutstyr slik at kravene i denne forskrift ikke kan oppfylles kan ikke fartøyet starte fisket på nytt i norsk farvann uten rapporteringsutstyr som tilfredsstillter kravene i denne forskrift.

0 Endret ved [forskrift 28 juni 2013 nr. 889.](#)

 [Del paragraf](#)

### **Kapittel IV. Reguleringsfullmakt, overtredelsesgebyr, straff og ikrafttredelse**

0 Overskriften endret ved [forskrift 27 jan 2014 nr. 95.](#)

#### **§ 15. Bemyndigelse**

Fiskeridirektoratet kan endre denne forskrift og fastsette nærmere rapporteringsbestemmelser. Fiskeridirektoratet kan videre gi nærmere regler om gjennomføring av rapporteringspliktene, herunder regler om kontroll med bestemmelsene i denne forskriften og regler om krav til utstyr.

 [Del paragraf](#)

#### **§ 16. (Opphevet)**

0 Tilføyd ved [forskrift 27 jan 2014 nr. 95](#), endret ved [forskrift 24 feb 2016 nr. 188](#), opphevet ved [forskrift 1 sep 2017 nr. 1329.](#)

 [Del paragraf](#)

#### **§ 17. Straff**

Den som forsettlig eller uaktsomt overtrer bestemmelser i forskriften, straffes etter [havressurslova § 62](#), [§ 64](#) og [§ 65](#) og [lov om Norges økonomiske sone § 8](#) og [§ 9](#). På samme måte straffes medvirkning og forsøk.

0 Endret ved [forskrifter 27 jan 2014 nr. 95](#) (tidligere § 16), [24 feb 2016 nr. 188.](#)

 [Del paragraf](#)

#### **§ 18. Ikrafttredelse**

Denne forskriften trer i kraft 1. januar 2011.

0 Endret ved [forskrift 27 jan 2014 nr. 95](#) (tidligere § 17).

 [Del paragraf](#)

## Vedlegg 1. Feilkoder ved bruk av elektroniske meldinger

Oppdatert liste over feilkoder som brukes for å varsle, enten om at noe er feil eller om at avsender ønsker å kansellere eller korrigere en sendt melding finnes på [www.fiskeridir.no](http://www.fiskeridir.no).

## Vedlegg 2. Forklaring til angivelse av soner (ZO)

Følgende områder/soner med tilhørende koder benyttes for dataelementet ZO:

<i>Sone</i>	<i>Kode</i>
Norges økonomiske sone	NOR
Fiskevernsonen ved Svalbard	XSV
Fiskerisonen ved Jan Mayen	XJM
Skagerrak	XSK
EU-sonen	XEU
Russisk sone	RUS
Færøysk sone	FRO
Grønlandsk sone	GRL
Islandsk sone	ISL
Britisk sone	GBR
NEAFC-område	XNE
NAFO-området	XNW
CCAMLR-området	XCA

0 Tilføyd ved [forskrift 17 jan 2012 nr. 67](#), endret ved forskrift [18 jan 2021 nr. 209](#).

## Vedlegg 3. Oversikt over artskoder benyttet i dataelementet SS i DCA meldingen

<i>Artskode</i>	<i>Norsk artskode</i>	<i>Engelsk navn</i>	<i>Latinsk navn</i>
NOR01	061101	Norwegian spring spawning (Atlantic scandio) herring	<i>Clupea harengus</i>
NOR02	061104	North Sea herring	<i>Clupea harengus</i>

0 Tilføyd ved [forskrift 28 juni 2013 nr. 889](#).

## Vedlegg 4. Fiskeriaktivitet (AC)

*Fartøyets hovedfiskeriaktivitet*

<i>Kode</i>	<i>Definisjon</i>	<i>Forklaring</i>
FIS	Fiske	FIS skal alltid angis som fartøyets hovedaktivitet dersom det er gjennomført fiskeoperasjoner innenfor døgnet det rapporteres for.
REL	Fangst relokalisering (overføring av fangst)	REL skal anvendes av det fartøy som pumper om bord fangst fra sjøen fisket av et annet fartøy. Det skal sendes en egen DCA melding dersom det er pumpet fra et annet fartøys redskap.

<i>Kode</i>	<i>Definisjon</i>	<i>Forklaring</i>
SCR	Vitenskapelig forskning	SCR skal anvendes av fartøy som driver vitenskapelig forskning innenfor døgnet det rapporteres for.
STE	Stimer	STE skal anvendes dersom fartøyet ikke har gjennomført fiskeoperasjoner innenfor døgnet det rapporteres for.
TRX	Omlasting	TRX skal anvendes av fartøy som tar del i omlasting innenfor døgnet det rapporteres for, og som for øvrig ikke har gjennomført fiskeoperasjoner innenfor dette døgnet.
SET	Setting av redskap	SET skal anvendes av fartøy som fisker med garn eller line i Norges økonomiske sone og territorialfarvann, og som kun skal sette redskap innenfor døgnet det rapporteres for.
ANC	Ankring	ANC kan anvendes når fartøyet ligger forankret i sjø.
DRI	Driving	DRI kan anvendes når fartøyet driver.
GUD	Vaktskip	GUD kan anvendes dersom fartøyet opptrer som vaktskip.
HAU	Transport	HAU kan anvendes når fartøyet er i transport.
PRO	Produksjon	PRO kan anvendes når fartøyet produserer.
INW	Ingen aktivitet	INW kan anvendes når det ikke er fiskeriaktivitet på grunn av værforhold
SEF	Leting etter fisk	SEF kan anvendes når fartøyet leter etter fisk uten at redskapet er i vann.
OTH	Annet	

0 Tilføyd ved [forskrift 28 juni 2013 nr. 889](#).

## Vedlegg 5. Oversikt over norsk kontrollpunkt og kontrollområder (CP)

<i>Kontrollpunktets navn</i>	<i>Kode</i>
ALPHA	A
BRAVO	B
CHARLIE	C
DELTA	D
ECHO	E
FOXTROT	F
GOLF	G
HOTEL	H
<i>Kontrollområdets navn</i>	<i>Kode</i>
Area 1	1
Area 2	2
Area 3	3

0 Tilføyd ved [forskrift 28 juni 2013 nr. 889](#).

## Regeling elektronische melding voor buitenlandse vissers- en vangstvaartuigen in de Noorse economische zone, territoriale wateren, de visserijzone bij Jan Mayen en de visbeschermingszone bij Spitsbergen

Datum	VOOR-2010-08-31-1231
Ministerie	Ministerie van Industrie en Visserij
Gepubliceerd	In 2010 boekje 11
Wordt van kracht	01.01.2011
Laatst gewijzigd	<a href="#">VOOR-2023-01-23-176</a>
Geldt voor	Noorwegen
Thuis	<a href="#">ACT-1976-12-17-91-§4</a> , <a href="#">ACT-1976-12-17-91-§6</a> , <a href="#">VOOR-1993-08-20-813</a> , <a href="#">ACT-1966-06-17-19-§8</a> , <a href="#">ACT -2008-06-06-37-§34</a> , <a href="#">ACT-2008-06-06-37-§35</a> , <a href="#">ACT-2008-06-06-37-§36</a> , <a href="#">ACT-2008-06-06-37-§37</a> , <a href="#">ACT-2008-06-06-37-§39</a> , <a href="#">ACT-2008-06-06-37-§43</a> , <a href="#">ACT-2008-06-06-37-§59</a> [+] Toon alles
Aangekondigd	03.09.2010 om 15.20 uur
Gecorrigeerd	28.05.2014 (beide rubrieken IV)
Korte titel	Regelgeving inzake melding, visserij door buitenlanders in de NØS enz.

### Hoofdstukoverzicht:

- [Hoofdstuk I. Algemene bepalingen \(§§ 1 - 3\)](#)
- [Hoofdstuk II. Elektronische melding \(§§ 4 - 11\)](#)
- [Hoofdstuk III. Retourmelding \(§12\)](#)
- [Hoofdstuk IV. Correctie, annulering en technische fouten \(§§ 13 - 14\)](#)
- [Hoofdstuk IV. Regelgevende autoriteit, vergoeding voor inbreuken, boete en inwerkingtreding \(§§ 15 - 18\)](#)
- [Bijlage 1. Foutcodes bij het gebruik van elektronische berichten](#)
- [Bijlage 2. Uitleg voor het aangeven van zones \(ZO\)](#)
- [Bijlage 3. Overzicht van gebruikte soortcodes in data-element SS in het DCA-bericht](#)
- [Bijlage 4. Visserijactiviteit \(AC\)](#)
- [Bijlage 5. Overzicht Noorse controlepunten en controlegebieden \(CP\)](#)


**Autoriteit:** Opggericht door het Ministerie van Visserij en Kustzaken op 31 augustus 2010 op basis van [Wet 17 december 1976 nr. 91](#) betreffende de Noorse economische zone [§ 4](#) en [§ 6](#), cf. [delegatiebesluit 20 augustus 1993 nr. 813](#), [Wet 17 juni 1966 nr. 19](#) inzake het verbod voor buitenlanders om te vissen etc. in de territoriale wateren van Noorwegen [§ 8](#) en [Wet 6 juni 2008 nr. 37](#) inzake het beheer van wilde mariene hulpbronnen (Marine Resources Act) [§ 34](#), [§ 35](#), [§ 36](#), [§ 37](#), [§ 39](#), [§ 43](#) en [artikel 59](#). **Gewijzigd** door [regelgeving 16 mei 2011 nr. 505](#), [17 jan 2012 nr 67](#), [19 jan 2012 nr 80](#), [28 juni 2013 nr 889](#), [29 nov 2013 nr 1390](#), [27 jan 2014 nr 95](#), [3 juni 2015 nr 606](#), [1 okt 2015 nr. 1157](#), [24 feb 2016 nr 188](#), [10 jan 2017 nr 35](#), [1 sep 2017 nr 1329](#), [29 april 2020 nr 896](#) (van kracht per 1 juni 2020, inclusief titel), [27 okt 2020 nr 2169](#) (van kracht 1 nov 2020), [18 jan 2021 nr. 209](#), [23 feb 2021 nr. 536](#), [23 jan 2023 nr. 176](#).  
**Correcties:**28.05.2014 (beide rubrieken IV).

## Hoofdstuk I. Algemene bepalingen

### § 1. Materieel en lokaal operatiegebied

De verordening is van toepassing op buitenlandse vissers- en vangstvaartuigen die voor commerciële doeleinden vissen en vangen in de Noorse economische zone, de territoriale wateren, de visserijzone bij Jan Mayen en de visserijbeschermingszone bij Svalbard, en die vangst- en activiteitsgegevens moeten rapporteren elektronisch. Bij overlading en bij het aanlopen van een Noorse haven met vangst aan boord geldt de meldingsplicht in respectievelijk [§ 7](#) en [§ 8](#) ongeacht het gebied waar de vis wordt gevangen.

Buitenlands vaartuig betekent een vaartuig dat niet Noors is, cf. [Wet 24 juni 1994 nr. 39](#) op het zeevervoer [§ 1](#). Onder vissers- en vangstvaartuigen wordt verstaan ieder vaartuig dat vist en vangt voor commerciële doeleinden, dan wel vaartuigen die de vissersvloot assisteren, waaronder begrepen transportvaartuigen die vangsten in ontvangst nemen en onderzoeks- en experimentele vaartuigen.

<sup>0</sup> Gewijzigd bij [reglement 28 juni 2013 nr. 889](#), [24 februari 2016 nr. 188](#), [29 april 2020 nr. 896](#) (van kracht per 1 juni 2020).  
 [Alinea delen](#)


### § 2. Buitenlandse vissers- en vangstvaartuigen die elektronisch moeten melden

Visserij- en vangstvaartuigen met een maximale lengte van 12 meter of meer die de vlag voeren van lidstaten van de Europese Unie (EU) zijn verplicht vangst- en activiteitsgegevens elektronisch te melden conform deze verordening.

Visserij- en vangstvaartuigen met een maximale lengte van 15 meter of meer die de IJslandse vlag voeren, zijn verplicht vangst- en activiteitsgegevens elektronisch te rapporteren in overeenstemming met deze voorschriften.

Visserij- en vangstvaartuigen die de vlag van de Faeröer voeren, zijn verplicht vangst- en activiteitsgegevens elektronisch te rapporteren in overeenstemming met deze voorschriften.

Visserij- en vangstvaartuigen die de Britse vlag voeren zijn verplicht vangst- en activiteitsgegevens elektronisch te melden in overeenstemming met dit reglement.

<sup>0</sup> Gewijzigd bij [reglement 28 juni 2013 nr. 889](#), [1 oktober 2015 nr. 1157](#), [10 januari 2017 nr. 35](#), [29 april 2020 nr. 896](#) (inwerkingtreding 1 juni 2020), [18 januari 2021 nr. 209](#).  
 [Alinea delen](#)



### § 3. Uitzonderingsbepaling

Vaartuigen met een visvergunning die onder deze regeling vallen, zijn vrijgesteld van de meldingsverplichtingen vermeld in [verordening van 13 mei 1977 nr. 2](#) betreffende de visserij en vangst door buitenlanders enz. in de economische zone van Noorwegen en aanlandingen in Noorse havens § 8 en § 9, en in [verordening 21 december 1999 nr. 1396](#) betreffende het vissen en vangen door buitenlanders etc. in de visserijzone bij Jan Mayen [§ 8](#) en [§ 9](#).

<sup>0</sup> Gewijzigd bij [reglement 3 juni 2015 nr. 606](#), [24 februari 2016 nr. 188](#).

 [Alinea delen](#)

## Hoofdstuk II. Elektronische rapportage

### § 4. Elektronische melding

[Vaartuigen die onder deze verordening vallen, moeten de in § 5 tot § 11](#) vermelde berichten elektronisch naar de Directie Visserij sturen via het controlecentrum van de vlaggenstaat (VCC). De berichten moeten worden geauthenticeerd op een manier die is goedgekeurd door de Directie Visserij.

De verantwoordelijken aan boord van vaartuigen die onder deze voorschriften vallen, moeten ervoor zorgen dat het meldingssysteem naar behoren werkt voordat het vissen in de Noorse wateren begint. Dit betekent dat alle vereiste gegevens en elektronische berichten naar de Directie Visserij kunnen worden gestuurd en dat het vaartuig het retourbericht, cf. § 12 van dit reglement, kan ontvangen en lezen [met](#) de berichtstatus van het individuele bericht en informatie over de berichtstatus van dit bericht van de Directie Visserij, doorgestuurd door het controlecentrum van de vlaggenstaat.

De verantwoordelijke aan boord van een vaartuig dat onder deze verordening valt, moet ervoor zorgen dat alle vereiste berichten zijn verzonden naar het controlecentrum (VCC) van de kuststaat voordat het vaartuig de betreffende zone verlaat.

<sup>0</sup> Gewijzigd bij [reglement 16 mei 2011 nr. 505](#), [23 feb 2021 nr. 536](#), [23 jan 2023 nr. 176](#).

 [Alinea delen](#)

### § 5. Kennisgeving van het begin van de visserij

Vaartuigen zoals vermeld in [§ 2](#) en die toestemming hebben gekregen om in Noorse wateren te vissen, moeten niet eerder dan 12 uur en niet later dan 1 uur voor de eerste binnenkomst in de Noorse wateren een bericht van aanvang van de visserij (COE) sturen. Vaartuigen die toestemming hebben gekregen om te vissen in de economische zone van Noorwegen ten noorden van 62° noorderbreedte, moeten niet eerder dan 24 uur en niet later dan 12 uur voordat het vissen in de zone begint een bericht van start van de visserij (COE) sturen. Vaartuigen zoals vermeld in [§ 2](#) die gaan vissen of vangen in de visserijbeschermingszone op Svalbard moeten een bericht van start van de visserij (COE) sturen, niet eerder dan 24 uur en niet later dan 12 uur voordat het vissen in de zone begint. Vaartuigen die de vissersvloot assisteren, moeten elke keer dat ze de Noorse wateren binnenvaren een bericht van start van de visserij (COE) sturen. Dit bericht mag niet worden verzonden wanneer het schip vanuit een Noorse haven aankomt.

Het vaartuig mag niet beginnen met vissen in de economische zone van Noorwegen, de visserijzone bij Jan Mayen of de visserijbeschermingszone bij Svalbard, voordat het bericht van aanvang van de visserij (COE) is goedgekeurd (ACK) door het directoraat Visserij in overeenstemming met § 12 van dit [reglement](#) .

Vaartuigen die tijdelijk de zone ten noorden van 62° noorderbreedte verlaten voor een periode van minder dan 24 uur, moeten regelmatig een bericht van stopzetting van de visserij (COX) sturen. Bij hervatting van de visserij in de zone moet het vaartuig een nieuw bericht van aanvang van de visserij (COE) sturen, maar mag de visserij starten zonder rekening te houden met de in het eerste lid vermelde tijdslimiet.

Vaartuigen die afkomstig zijn uit de beschermingszone voor de visserij op Svalbard en daar hebben gevist (COE verzonden), kunnen zonder inachtneming van de in het eerste lid genoemde tijdslimiet beginnen te vissen in de economische zone van Noorwegen, nadat de kennisgeving van het begin van de visserij (COE) is ontvangen verstuurd. Vaartuigen die uit de economische zone van Noorwegen komen en daar hebben gevist (COE verzonden), kunnen beginnen met vissen in de visserijbeschermingszone op Spitsbergen, ongeacht de in het eerste lid vermelde tijdslimiet, nadat de kennisgeving van het begin van de visserij (COE) is ontvangen verstuurd.

De melding van het begin van de visserij moet de volgende informatie bevatten:

<i>Gegevens</i> element	<i>Code</i>	<i>Vereist/optioneel</i>	<i>Uitleg</i>
Type bericht	TM	P	COE, bericht van start van de visserij
Bericht nummer	RN	P	Serienummer voor het rapport in het lopende jaar
Volgnummer	SQ	V	Serienummer voor het bericht in het lopende jaar tussen een vaartuig en de uiteindelijke ontvanger
Radoroepnaam	RC	P	De radioroepnaam van het schip
Scheeps naam	NU	V	Naam van het schip
Registratieteken	XR	V	Het registratienummer van het vaartuig
Schipper	MA	P	Schippers naam
Meldingsdatum	DAN	P	Datum waarop het bericht is verzonden in UTC (JJJJMMDD)
Bericht tijd	TIEN	P	Tijdstip waarop het bericht is verzonden in UTC (TTMM)
Hoeveelheid aan boord	OB	P	Vangst aan boord gedeeld door vissoort (FAO-vissoortcode) (SN) in kilogram rond gewicht (WT). In paren aangegeven.
Positie breedte	XT	PD	Positiebreedte bij verzenden van rapport N/SGGDD (WGS-84) PD: Vereist als het vaartuig onder IJslandse vlag vaart
Positie lengte	XG	PD	Positie lengtegraad bij verzenden rapport E/WGGGDD (WGS-84) PD: Vereist als het vaartuig onder IJslandse vlag vaart
Datum	PD	P	Geschatte startdatum vissen in UTC (JJJJMMDD)

<i>Gegevens</i>	<i>Code</i>	<i>Vereist/optioneel</i>	<i>Uitleg</i>
Tijd	PT		Geschatte starttijd voor vissen in UTC (TTMM)
Positie breedte	LT	P	Veronderstelde positiebreedte voor vissende start N/SGGDD (WGS-84)
Positie lengte	LG	P	Veronderstelde positielengte voor vissende start E/WGGGDD (WGS-84)
Doelsoort	DS	P	Geplande doelsoorten (FAO-soortencode), slechts één invullen
Vangst gebied	RAUW	PDV	ICES-gebied waar de visserij begint PD: Vereist als het vaartuig onder Britse vlag of de vlag van lidstaten van de Europese Unie (EU) vaart V: Facultatief voor vaartuigen die onder IJslandse of Faeröerse vlag varen

0 Gewijzigd bij [reglement 16 mei 2011 nr. 505](#) , [17 jan 2012 nr. 67](#) , [28 juni 2013 nr. 889](#) , [10 jan 2017 nr. 35](#) , [27 okt 2020 nr. 2169](#) (van kracht per 1 nov 2020), [18 jan 2021 nr. 2169 209](#) , [23 februari 2021 nr. 536](#) .

 [Alinea delen](#)

## § 6. *Melding van vangst*

Vaartuigen als bedoeld in [§ 2](#) moeten een vangstbericht (DCA) versturen nadat het bericht van aanvang vissen (COE) of bericht van vertrek haven (DEP) is verzonden. Het bericht moet minimaal één keer per dag worden verzonden en niet later dan 23.59 UTC (Coordinated Universal Time). Het bericht moet de vangsten aangeven die zijn gedaan in de periode 00:00–23:59 UTC. Indien verdere visserijactiviteiten voor 23.59 UTC worden beëindigd, maar nadat de vangstmelding (DCA) is verzonden, moet een nieuwe vangstmelding (DCA) worden verzonden waarin deze visserijactiviteiten vóór 23.59 UTC worden vermeld.

Een vangstmelding (DCA) moet worden verzonden, ongeacht of het vaartuig sinds de vorige melding heeft gevestigd. Nadat het vissen is beëindigd en er een Notice of End of Fishing (COX) of Notice of Port Call (POR) is verzonden, vervalt de verplichting om een Notice of Catch (DCA) te sturen. Het is niet toegestaan te vissen en te vangen nadat een bericht van beëindiging van de visserij (COX) of bericht van aanloophaven (POR) is verzonden.

Bericht van vangst (DCA) moet ook worden verzonden:

- A. door inspectie op zee, en
- B. op dezelfde dag en voordat het bericht van havenbezoek (POR), bericht van beëindiging van de visserij (COX) of bericht van voorbereiding voor inspectie (CON) is verzonden.

De in vak B gespecificeerde informatie moet voor elke individuele visserijactiviteit worden ingevoerd en moet continu worden geregistreerd nadat elke visserijactiviteit is voltooid. Er kunnen meerdere visserijactiviteiten parallel worden geregistreerd. Visserijactiviteit: de periode vanaf het moment dat een doorlopend vistuig in zee wordt gebracht totdat het uit zee wordt gehaald. De visserij is voltooid wanneer het vistuig uit zee is gehaald. Lijn en lijnschepen kunnen per dag de in blok B vermelde gegevens invoeren.

Vangstmelding (DCA) moet in blok A en B de volgende informatie bevatten:

<b>Blokkeer een gegevenselement</b>	<b>Code</b>	<b>Vereist/optioneel</b>	<b>Uitleg</b>
Type bericht	TM	P	DCA, bericht van vangst
Bericht nummer	RN	P	Serienummer voor het bericht in het huidige jaar
Volgnummer	SQ	V	Serienummer voor het bericht in het lopende jaar tussen een vaartuig en de uiteindelijke ontvanger
Radoroepnaam	RC	P	De radioroepnaam van het schip
Schipper	MA	P	Schippers naam
Meldingsdatum	DAN	P	Datum waarop het bericht is verzonden in UTC (JJJMMDD)
Bericht tijd	TIEN	P	Tijdstip waarop het bericht is verzonden in UTC (TTMM)
Visserij activiteit	AC	P	De hoofdactiviteit van het vaartuig, bijvoorbeeld FIS = in de visserij, STE = scholen (NEAFC-codes), REL = verplaatsing van de vangst, zie bijlage 4. Als het gegevenselement wordt ingevoerd als ANC, DRI, STE, GUD, HAU, PRO, INW , SEF of SET Blok B is niet vereist. Als het vaartuig voor 23.59 UTC is begonnen met vissen, maar het niet heeft beëindigd, is blok B niet vereist.
Partner vaartuig	OP	PD	De radioroepnaam van het partnerschap PD: vereist bij partnervisserij
<b>Blok B gegevenselement</b>	<b>Code</b>	<b>Vereist/optioneel</b>	<b>Uitleg</b>
Datum	BD	P	Begindatum van de visserijactiviteit (JJJMMDD) in UTC
Tijd	BT	P	Tijd voor start van de visserijoperatie (TTMM) in UTC
Start zone	ZO	P	Zone waar de visserijactiviteit begint (LT, LG) (ISO alpha-3). Zie Bijlage 2.
Positie breedte	LT	P	Positiebreedte bij aanvang visserijactiviteit +/- DD.ddd (WGS-84)
Positie lengte	LG	P	Positielengte bij aanvang visserijactiviteit +/- DDD.ddd (WGS-84)
Hulpmiddelen	GE	P	FAO-implementatiecode
Gereedschapsspecificatie	GS	PD	1 = enkele trawl, 2 = dubbele trawl, 3 = drievoudige trawl, 4 = meer dan drie trawls PD: vereist als het vaartuig met een trawl vist

<i>Blokkeer een gegevenselement</i>	<i>Code</i>	<i>Vereist/optioneel</i>	<i>Uitleg</i>
Maaswijdte	MIJ	PD	Minimale maaswijdte van vistuig in millimeters (mm) PD: Vereist als er wordt gevestigd met trawl, ringzegen of net en het vaartuig onder Britse vlag of een vlag van lidstaten van de Europese Unie (EU) vaart
Apparatuur problemen	huisarts	PD	1 = giekworp, 2 = gesprongen groef, 3 = spleet, 4 = gat in zak, 5 = verloren gereedschap, 6 = andere PD: vereist als er gereedschapsproblemen optreden
Positie breedte	XT	P	Positiebreedte aan het einde van de visserijactiviteit +/- DD.ddd (WGS-84)
Positie lengte	XG	P	Positielengte aan het einde van de visserijactiviteit +/- DDD.ddd (WGS-84)
Duur	JIJ	P	Duur van de visserijoperatie in minuten
Van gepompt	TF	PD	De radioroepnaam van het vaartuig waar de vangst wordt gepompt van PD: vereist als het gegevenselement AC in blok A is ingevoerd als REL of als de vangst wordt gepompt van een ander vaartuig
Poging	FO	PD	Aantal gevangen haken of totale netlengte (meters) per dag PD: vereist als het vaartuig met lijn of net vist
Vangst specificatie	SS	PD	NOR01 = Noorse voorjaarspawnde haring NOR02 = Noordzeeharing PD: verplicht als het veld CA HER bevat (Noorse voorjaarspawnde haring of Noordzeeharing)
Vangst	OVER	PD	Totale vangst van deze visserijactiviteit gedeeld door vissoort (FAO-vissoortcode) (SN) in kilogram rond gewicht (WT). In paren aangegeven. PD: vereist bij vastleggen

0 Gewijzigd bij [reglement 16 mei 2011 nr. 505](#) , [17 januari 2012 nr. 67](#) (per direct van kracht en per 1 juni 2012), [28 juni 2013 nr. 889](#) , [18 januari 2021 nr. 209](#) .

 [Alinea delen](#)

## § 7. Melding van overlading

Vaartuigen als bedoeld in [§ 2](#) die vangsten gaan vrijgeven, moeten uiterlijk 24 uur voor aanvang van de overslag een melding van overlading versturen.

Vaartuigen als vermeld in [§ 2](#) die vangsten hebben ontvangen, moeten uiterlijk één uur nadat de individuele overlading is voltooid een melding van overlading sturen.

Het is niet toegestaan om over te laden op andere vaartuigen dan vaartuigen die beschikken over een visvergunning conform [verordening 13 mei 1977 nr. 2 inzake visserij en vangst door buitenlanders enz. in de economische zone van Noorwegen en aanlandingen in Noorse havens § 4](#) en die afkomstig zijn uit lidstaten van de EU, Rusland, de Faeröer Eilanden, Groenland, IJsland, Groot-Brittannië en Noorwegen, evenals schepen uit NEAFC-samenwerkingslanden.

De melding van herladen moet de volgende informatie bevatten:

<i>Gegevens</i>	<i>Code</i>	<i>Vereist/optioneel</i>	<i>Uitleg</i>
Type bericht	TM	P	TRA, bericht over herladen
Bericht nummer	RN	P	Serienummer voor het rapport in het lopende jaar
Volgnummer	SQ	V	Serienummer voor het bericht in het lopende jaar tussen een vaartuig en de uiteindelijke ontvanger
Radoroepnaam	RC	P	De radoroepnaam van het schip
Scheeps naam	NU	V	Naam van het schip
Registratieteken	XR	V	Het registratienummer van het vaartuig
Schipper	MA	P	Schippers naam
Meldingsdatum	DAN	P	Datum waarop het bericht is verzonden in UTC (JJJJMMDD)
Bericht tijd	TIEN	P	Tijdstip waarop het bericht is verzonden in UTC (TTMM)
Positie breedte	LT	PDV	Veronderstelde positiebreedte voor herladen N/SGGDD (WGS-84) PD: vereist als het schip vangst vrijgeeft. V: Optioneel voor ontvangend vaartuig.
Positie lengte	LG	PDV	Veronderstelde positielengte voor herladen E/WGGGDD (WGS-84) PD: vereist als het vaartuig de vangst vrijgeeft. V: Optioneel voor ontvangend vaartuig.
Hoeveelheid aan boord	OB	PD	Vangst aan boord gedeeld door vissoort (FAO-vissoortcode) in kilogram rond gewicht. In paren aangegeven. PD: vereist als het vaartuig vangst vrijgeeft
Over te maken bedrag	KG	P	Over te dragen hoeveelheid gedeeld door vissoort (FAO vissoortcode) in kilogram rond gewicht. In paren aangegeven
Overgebracht van	TF	PD	Radoroepnaam van het vaartuig dat wordt uitgezonden vanaf de PD: vereist als het vaartuig een vangst ontvangt

<i>Gegevens</i> element	<i>Code</i>	<i>Vereist/optioneel</i>	<i>Uitleg</i>
Overgeplaatst naar	TT	PD	Radoroepnaam van het vaartuig dat wordt overgedragen aan de PD: vereist als het vaartuig een vangst uitzendt
Datum	PD	PDV	Geschatte datum van herladen in UTC (JJJJMMDD). PD: vereist als het vaartuig vangst vrijgeeft. V: Optioneel voor ontvangend vaartuig.
Tijd	PT	PDV	Geschatte tijd van herladen in UTC (TTMM). PD: vereist als het vaartuig vangst vrijgeeft. V: Optioneel voor ontvangend vaartuig.
Haven	postbus	PD	Internationale code voor de haven waar de overslag plaatsvindt, ISO alfa 2 landcode + 3 letterige havencode UN/LOCODE (De code van de Verenigde Naties voor handels- en transportlocaties.) PD: Vereist voor vertrekkende schepen als de overslag in de haven plaatsvindt .

0 Gewijzigd bij [reglement 28 juni 2013 nr. 889](#) , [18 jan 2021 nr. 209](#) .

 [Alinea delen](#)

## § 8. Melding van havenbezoeken

Schepen als vermeld in [§ 2](#) moeten, ongeacht of er een vangst wordt aangeland, uiterlijk 2 uur voor het aanlopen van een Noorse haven een melding versturen.

Schepen die vangst hebben ontvangen van een ander vaartuig moeten, ongeacht waar de overlading heeft plaatsgevonden, uiterlijk 24 uur voor aanlanding in een Noorse haven een port call notification (POR) versturen.

De melding van havenaanlopen moet de volgende informatie bevatten:

<i>Gegevens</i> element	<i>Code</i>	<i>Vereist/optioneel</i>	<i>Uitleg</i>
Type bericht	TM	P	POR, melding havenoproep
Bericht nummer	RN	P	Serienummer voor het rapport in het lopende jaar
Volgnummer	SQ	V	Volgnummer voor het bericht in het lopende jaar tussen een schip en een eindontvanger.
Radoroepnaam	RC	P	De radoroepnaam van het schip
Scheeps naam	NU	V	Naam van het schip
Registratieteken	XR	V	Het registratienummer van het vaartuig in het Merkenregister
Schipper	MA	P	Schippers naam
Meldingsdatum	DAN	P	Datum waarop het bericht is verzonden in UTC (JJJJMMDD)

<i>Gegevens</i> element	<i>Code</i>	<i>Vereist/optioneel</i>	<i>Uitleg</i>
Bericht tijd	TIEN	P	Tijdstip waarop het bericht is verzonden in UTC (TTMM)
Aanloophaven	postbus	P	Internationale code voor de aanloophaven, ISO alfa 2-landcode + 3-letterige havencode UN/LOCODE (de code van de Verenigde Naties voor handels- en transportlocaties)
Landingsvoorziening	LS	PD	De naam van de aanlandingsfaciliteit (Tekst max. 60 karakters) PD: vereist als de vangst moet worden aangeland
Datum	PD	P	Datum van aanloophaven in UTC (JJJJMMDD)
Tijd	PT	P	Tijdstip van havenaanloop in UTC (TTMM)
Aan te voeren hoeveelheid	KG	PD	Aan te voeren hoeveelheid gedeeld door vissoort (FAO-vissoortcode) in kilogram rond gewicht. Gepaarde PD: vereist als de vangst moet worden aangeland
Hoeveelheid aan boord	OB	P	Vangst aan boord gedeeld door vissoort (FAO-vissoortcode) in kilogram rond gewicht. In paren aangegeven

0 Gewijzigd bij [reglement 17 jan 2012 no. 67](#), [19 jan 2012 no 80](#), [28 juni 2013 no 889](#), [3 juni 2015 no 606](#), [24 feb 2016 no 188](#).

 [Alinea delen](#)

## § 9. Melding van havenvertrek

Vaartuigen als bedoeld in [§ 2](#) moeten uiterlijk 2 uur na het vertrek van de haven, maar vóór aanvang van de visserij, een bericht van vertrek uit de haven versturen. Het bericht moet worden verzonden ongeacht of het vaartuig een vangst heeft aangeland of niet.

Het vaartuig mag niet beginnen met vissen in de economische zone van Noorwegen, de visserijzone bij Jan Mayen of de visserijbeschermingszone bij Svalbard, voordat de kennisgeving van vertrek van de haven (DEP) is goedgekeurd (ACK) door het directoraat Visserij in overeenstemming met § 12 van [dit](#) reglement.

De melding van vertrek uit de haven moet de volgende informatie bevatten:

<i>Gegevens</i> element	<i>Code</i>	<i>Vereist/optioneel</i>	<i>Uitleg</i>
Type bericht	TM	P	DEP, kennisgeving van vertrek van de haven
Bericht nummer	RN	P	Serienummer voor het bericht in het huidige jaar



<i>Gegevens</i> element	<i>Code</i>	<i>Vereist/optieel</i>	<i>Uitleg</i>
Volgnummer	SQ	V	Serienummer voor het bericht in het lopende jaar tussen een vaartuig en de uiteindelijke ontvanger
Radio-roepnaam	RC	P	De radio-roepnaam van het schip
Scheeps naam	NU	V	Naam van het schip
Registratieteken	XR	V	Het registratienummer van het vaartuig
Schipper	MA	P	Schippers naam
Meldingsdatum	DAN	P	Datum waarop het bericht is verzonden in UTC (Coordinated Universal Time) (JJJJMMDD)
Bericht tijd	TIEN	P	Tijdstip waarop het bericht is verzonden in UTC (TTMM)
Annuleringscode	MET BETREKKING TOT	V	Foutcode die aangeeft dat er een annulering is, zie bijlage 1
Haven van vertrek	postbus	P	Internationale code voor de vertrekkende haven ISO alfa 2-landcode + 3-letterige havencode UN/LOCODE (de code van de Verenigde Naties voor handels- en transportlocaties)
Datum vertrekhaven	ZD	P	Datum vertrekhaven (JJJJMMDD) (UTC)
Tijd van vertrek haven	ZT	P	Tijd van vertrekhaven in UTC (TTMM)
Hoeveelheid aan boord	OB	P	Vangst aan boord gedeeld door vissoort (FAO-vissoortcode) (SN) in kilogram rond gewicht (WT). In paren aangegeven.
Visserij activiteit	AC	P	Verwachte activiteit, bijvoorbeeld FIS = in de visserij, STE = ondiepten (NEAFC-codes), zie bijlage 4

0 Gewijzigd bij [reglement 19 jan 2012 no. 80](#) , [28 juni 2013 no. 889](#) , [23 feb 2021 no. 536](#) .

 [Alinea delen](#)

## § 10. Kennisgeving van beëindiging van de visserij

Wanneer de visserij is beëindigd, moet het vaartuig, zoals vermeld in [§ 2](#), een melding sturen over het einde van de visserij. Deze kennisgeving moet uiterlijk vóór de verkoop van de Noorse economische zone of de visserijzone bij Jan Mayen worden verzonden. Als het vaartuig voor inspectie moet worden aangeboden, moet de kennisgeving van het beëindigen van de visserij worden verzonden uiterlijk vóór aankomst op het controlepunt of -gebied, of voordat het vaartuig voor inspectie wordt aangeboden. Dit bericht mag niet worden verzonden wanneer het vaartuig de territoriale wateren binnenvaart.

Vaartuigen die commercieel vissen met trawls in de economische zone van Noorwegen ten zuiden van 62° noorderbreedte met een minimale maaswijdte van 120 mm, moeten uiterlijk 1 uur voor het overschrijden van de grens een bericht sturen dat de visserij is beëindigd.

De melding van het beëindigen van de visserij moet de volgende informatie bevatten:

<i>Gegevens</i>	<i>Code</i>	<i>Vereist/optioneel</i>	<i>Uitleg</i>
Type bericht	TM	P	COX, bericht beëindiging visserij
Bericht nummer	RN	P	Serienummer voor het bericht in het huidige jaar
Volgnummer	SQ	V	Serienummer voor het bericht in het lopende jaar tussen een vaartuig en de uiteindelijke ontvanger
Radioroepnaam	RC	P	De radioroepnaam van het schip
Scheeps naam	NU	V	Naam van het schip
Registratieteken	XR	V	Het registratienummer van het vaartuig
Schipper	MA	P	Schippers naam
Meldingsdatum	DAN	P	Datum waarop het bericht is verzonden in UTC (Coordinated Universal Time) (JJJJMMDD)
Bericht tijd	TIEN	P	Tijdstip waarop het bericht is verzonden in UTC (TTMM)
Aanloophaven	postbus	V	Internationale code voor de aanloophaven, ISO alpha 2 landcode +3 letters poortcode UN/LOCODE (De VN-code voor handels- en transportlocaties.) V: Optoneel.
Hoeveelheid aan boord	OB	PD	Vangst aan boord gedeeld door vissoort (FAO-vissoortcode) (SN) in kilogram rond gewicht (WT). In paren aangegeven. PD: Vereist als het vaartuig onder IJslandse of Faeröerse vlag vaart.

0 Gewijzigd bij [reglement 16 mei 2011 no. 505](#), [17 januari 2012 no. 67](#), [reglement 28 juni 2013 no. 889](#), [29 november 2013 no. 1390](#), [10 januari 2017 no. 35](#).

 [Alinea delen](#)

## § 11. Kennisgeving van productie voor controle

Aan het einde van de visserij in de zone ten noorden van 62° noorderbreedte moet het vaartuig zich melden voor controle op een van de verschillende vaste controlepunten. Vaartuigen die een vergunning hebben om te vissen op haring ten zuiden van 62° noorderbreedte en op makreel in de economische zone van Noorwegen, moeten zich aan het einde van de visserij in de zones registreren voor controle in een van de verschillende controlegebieden. Vaartuigen die na het vissen in de economische zone van Noorwegen hun vangst in een Noorse haven aanlanden, mogen geen bericht van productie voor controle (CON) sturen.

De Directie Visserij kan bij regeling nadere regels stellen over de ligging van controlepunten en controlegebieden en over de meldingsplicht, waaronder termijnen waarbinnen melding van productie voor controle moet worden verzonden.

De melding van controle moet de volgende informatie bevatten:

<i>Gegevens</i>	<i>Code</i>	<i>Vereist/optioneel</i>	<i>Uitleg</i>
Type bericht	TM	P	CON, melding van fabricage voor controle
Bericht nummer	RN	P	Serienummer voor het bericht in het huidige jaar
Volgnummer	SQ	V	Serienummer voor het bericht in het lopende jaar tussen een vaartuig en de uiteindelijke ontvanger
Radioroepnaam	RC	P	De radioroepnaam van het schip
Scheeps naam	NU	V	Naam van het schip
Registratieteken	XR	V	Het registratienummer van het vaartuig
Schipper	MA	P	Schippers naam
Meldingsdatum	DAN	P	Datum waarop het bericht is verzonden in UTC (Coordinated Universal Time) (JJJMMDD)
Bericht tijd	TIEN	P	Tijdstip waarop het bericht is verzonden in UTC (TTMM)
Controlepunt/controlegebied	CP	P	Aanduiding van controlepunt of controlegebied, zie bijlage 5, cf. <a href="#">verordening 19 juli 2005 no. 1834</a> betreffende voorbereiding op controle voor buitenlandse vaartuigen die vissen in de economische zone van Noorwegen.
Positie lengte	LT	PD	Veronderstelde positielengte op de grens van het controlegebied (NDDMM) PD: vereist als het vaartuig zich moet melden voor controle in een controlegebied
Positie breedte	LG	PD	Veronderstelde positiebreedte op de grens van het controlegebied (E/WDDMM) PD: vereist als het schip zich moet melden voor controle in een controlegebied
Datum	PD	P	Datum van aankomst op het controlepunt of controlegebied in UTC (JJJMMDD)
Tijd	PT	P	Tijdstip van aankomst op het controlepunt of controlegebied in UTC (TTMM)

<sup>0</sup> Gewijzigd bij [verordening 28 juni 2013 nr. 889](#).

 [Alinea delen](#)

## Hoofdstuk III. Retourmelding

<sup>0</sup> Het opschrift gewijzigd bij [verordening 28 juni 2013 nr. 889](#).

## § 12. Retourmelding

Elektronische berichten die in overeenstemming met deze voorschriften naar het directoraat Visserij worden verzonden, worden elektronisch gevalideerd wanneer ze door het Noorse VCC worden ontvangen. Ontvangen berichten worden daarna automatisch bevestigd met een retourbericht met de berichtidentificatie RET, zie vierde lid. De terugmelding wordt door de Directie Visserij naar het controlecentrum van de vlaggenstaat gestuurd, die de terugmelding onmiddellijk moet doorsturen naar het vaartuig.

Indien een elektronisch bericht dat conform dit reglement naar de Directie Visserij is gestuurd foutloos is ontvangen, zal het retourbericht de berichtstatus ACK (goedgekeurd) aangeven.

Aan de rapportageverplichtingen uit hoofde van dit reglement wordt pas geacht te zijn voldaan als het individuele bericht door de Directie Visserij is ontvangen met een retourbericht met de berichtstatus ACK (goedgekeurd). De verantwoordelijke persoon aan boord van het vaartuig moet er daarom onmiddellijk na het verzenden van een bericht voor zorgen dat er een retourbericht is ontvangen met de berichtstatus ACK (goedgekeurd) van de Directie Visserij voor elk van de berichten die zijn verzonden naar de Directie Visserij in overeenstemming met dit reglement.

Indien het elektronische bericht abusievelijk is ontvangen en het retourbericht de berichtstatus NAK (niet goedgekeurd) aangeeft, of het elektronische bericht niet wordt bevestigd met een retourbericht, dient de verantwoordelijke persoon aan boord van het schip eventuele fouten in het bericht direct te corrigeren en stuur het elektronische bericht opnieuw naar de Directie Visserij via het controlecentrum van de vlaggenstaat. Als het niet mogelijk is om het bericht opnieuw te verzenden of als een retourbericht met berichtstatus ACK (goedgekeurd) nog steeds niet wordt ontvangen, moet de verantwoordelijke persoon aan boord van het schip onmiddellijk de nodige maatregelen treffen om aan de meldplicht te voldoen of tijdelijke oplossingen met de Noorse FMC. Om aan de meldingsplicht te voldoen, moet de verantwoordelijke persoon aan boord eerst contact opnemen met het controlecentrum van de vlaggenstaat voor de nodige hulp bij het contacteren van het Noorse FMC. [fmc@fiskeridir.no](mailto:fmc@fiskeridir.no) .

Als het retourbericht berichtstatus ACK aangeeft, betekent dit een bevestiging dat het bericht is ontvangen door de Directie Visserij en dat het formaat en de verplichte velden in het bericht zijn gecontroleerd en goedgekeurd. Berichtstatus ACK betekent niet dat het bericht anderszins is gecontroleerd op het voldoen aan de regelgeving en de feitelijke voorwaarden.

De retourmelding moet de volgende informatie bevatten:

<b>Gegevenslement:</b>	<b>Code:</b>	<b>Vereist/optioneel</b>	<b>Uitleg:</b>
Type bericht	TM	P	RET, Retourbericht van de Directie Visserij
Ontvangend land	ADVERTENTIE	P	Ontvangend land (ISO alpha-3 landcode)
Bericht nummer	RN	P	Het nummer van het bevestigde bericht
Afzender	FR	P	NOR voor Norwegian Control Center (FMC)

<i>Gegevenslement:</i>	<i>Code:</i>	<i>Vereist/optioneel</i>	<i>Uitleg:</i>
Ontvanger	RC	P	De radioroepnaam van het schip
Berichtstatus	RS	P	ACK voor goedgekeurd/NAK voor niet goedgekeurd
Foutmelding geretourneerd	MET BETREKKING TOT	P	Foutmeldingsnummer: Zie bijlage 1
Origineel berichtnummer	RX	PD	Origineel berichtnummer gekopieerd van ontvangen bericht. PD: Vereist als het oorspronkelijke berichtnummer wordt vermeld in een bericht ontvangen van het schip.
Meldingsdatum	DAN	P	Datum waarop het RET-bericht is verzonden in UTC (JJJJMMDD)
Bericht tijd	TIEN	P	Tijdstip waarop het RET-bericht wordt verzonden in UTC (TTMM)
Het versienummer van het bericht	enz	V	Geheel getal dat het versienummer weergeeft uit het bevestigde bericht als het een versienummer bevat.
Volgnummer	SQ	PD	Volgnummer verkregen uit het bevestigde bericht als dit een volgnummer bevat. PD: Vereist als het volgnummer wordt gegeven in het bericht van het schip
Vrije tekst	MEVR	V	Optionele vrije tekst

0 Gewijzigd bij [reglement 16 mei 2011 no. 505](#) , [17 jan 2012 no 67](#) , [28 juni 2013 no 889](#) , [23 feb 2021 no 536](#) , [23 jan 2023 no 176](#) .

 [Alinea delen](#)

## Hoofdstuk IV. Correctie, annulering en technische fouten

### § 13. Toegang om berichten te corrigeren en te annuleren

Melding havenbezoek (POR), melding overslag (TRA) en melding vangst (DCA) kunnen worden gecorrigeerd. Een vangstmelding (DCA) kan worden gecorrigeerd tot 12.00 uur UTC de dag nadat een dergelijke melding is verzonden of totdat een port call report (POR) of een discontinued-and-desist (COX)-melding is verzonden.

Het gegevenselement hoeveelheid aan boord (OB) in het bericht van aanvang vissen (COE) moet worden gecorrigeerd als het vaartuig heeft gevist nadat het COE is verzonden, maar voordat het vaartuig de Noorse wateren binnenvaart.

Melding start visserij (COE), melding havenaanloop (POR), melding haven vertrek (DEP), melding overslag (TRA), melding beëindiging visserij (COX) en melding controle (CON) kunnen worden geannuleerd door een nieuw bericht met annuleringscode te sturen. Dit betekent dat het eerder ingediende bericht op nul wordt gezet. Het bericht met de annuleringscode moet hetzelfde zijn als het te annuleren bericht en dus ook dezelfde RN hebben als het te annuleren bericht. Er moet een nieuwe melding worden verzonden conform de huidige regelgeving met een nieuw RN.

<sup>0</sup> Gewijzigd bij [reglement 28 juni 2013 nr. 889](#) , [29 november 2013 nr. 1390](#) .

 [Alinea delen](#)

#### **§ 14. Vereisten voor het herstellen van fouten**

Als er een storing is opgetreden in de elektronische meldapparatuur van het vaartuig waardoor niet aan de eisen in deze voorschriften kan worden voldaan, kan het vaartuig niet weer gaan vissen in de Noorse wateren zonder meldapparatuur die voldoet aan de eisen in deze voorschriften.

<sup>0</sup> Gewijzigd bij [verordening 28 juni 2013 nr. 889](#) .

 [Alinea delen](#)

## **Hoofdstuk IV. Regelgevende autoriteit, vergoeding voor inbreuken, boete en inwerkingtreding**

<sup>0</sup> Het opschrift gewijzigd bij [verordening 27 januari 2014 nr. 95](#) .

#### **§ 15. Autorisatie**

Het Noorse directoraat Visserij kan deze voorschriften wijzigen en meer gedetailleerde rapportagebepalingen vaststellen. Het Noorse directoraat Visserij kan ook nadere regels geven voor de uitvoering van de rapportageverplichtingen, waaronder regels voor het controleren van de bepalingen van deze verordening en regels voor vereisten voor uitrusting.

 [Alinea delen](#)

#### **§ 16. (Vervallen)**

<sup>0</sup> Toegevoegd bij [voorschrift 27 jan 2014 no. 95](#) , gewijzigd bij [voorschrift 24 feb 2016 no. 188](#) , ingetrokken bij [voorschrift 1 sep 2017 no. 1329](#) .

 [Alinea delen](#)

#### **Sectie 17. Straf**

Iedereen die opzettelijk of door nalatigheid de bepalingen van de verordening overtreedt, wordt gestraft volgens sectie [62](#) , [sectie 64](#) en [sectie 65](#) van de Marine Resources Act en sectie 8 en [sectie 9 van de Noorse wet op de economische zone](#) . Op dezelfde manier worden deelname en pogingen bestraft.

<sup>0</sup> Gewijzigd bij [reglement 27 jan 2014 nr. 95](#) (oud § 16), [24 feb 2016 nr. 188](#) .

 [Alinea delen](#)

## § 18. Inwerkingtreding

Deze regeling treedt in werking op 1 januari 2011.

<sup>0</sup> Gewijzigd bij [verordening 27 januari 2014 no. 95](#) (oud artikel 17).

 [Alinea delen](#)

## Bijlage 1. Foutcodes bij het gebruik van elektronische berichten

Een bijgewerkte lijst met foutcodes die worden gebruikt om aan te geven dat er iets mis is of dat de afzender een verzonden bericht wil annuleren of corrigeren, is te vinden op [www.fiskeridir.no](http://www.fiskeridir.no).

## Bijlage 2. Uitleg voor het aangeven van zones (ZO)

Voor het gegevenselement ZO worden de volgende gebieden/zones met bijbehorende codes gebruikt:

<i>Zone</i>	<i>Code</i>
De economische zone van Noorwegen	NOORWEGEN
De visserijbeschermingszone op Spitsbergen	XSV
De visserijzone bij Jan Mayen	XJM
Skagerrak	XSK
EU-zone	XEU
Russische streek	INTOXICATIE
Faeröerse zone	ZAAD
Groenlandse zone	GRL
IJslandse streek	ISL
Britse zone	GBR
NEAFC-gebied	XNE
NAFO-gebied	XNW
CCAMLR-site	XCA

<sup>0</sup> Toegevoegd bij [verordening 17 januari 2012 no. 67](#), gewijzigd bij verordening [18 januari 2021 no. 209](#).

## Bijlage 3. Overzicht van gebruikte soortcodes in data-element SS in het DCA-bericht

<i>Soort code</i>	<i>Noorse soortencode</i>	<i>Engelse naam</i>	<i>Latijnse naam</i>
NOR01	061101	Noorse voorjaarspawnde (Atlantic scandio) haring	<i>Clupea harengus</i>
NOR02	061104	Noordzee haring	<i>Clupea harengus</i>

<sup>0</sup> Toegevoegd bij [verordening 28 juni 2013 nr. 889](#).

## Bijlage 4. Visserijactiviteit (AC)

*De belangrijkste visserijactiviteit van het schip*

<i>Code</i>	<i>Definitie</i>	<i>Uitleg</i>
FIS	vissen	FIS moet altijd als hoofdactiviteit van het vaartuig worden opgegeven als visserijactiviteiten zijn uitgevoerd binnen de periode van 24 uur waarvoor deze is gemeld.
REL	Vangstverplaatsing (overdracht van vangst)	REL moet worden gebruikt door het vaartuig dat door een ander vaartuig geviste vangst uit de zee aan boord pompt. Er moet een afzonderlijk DCA-bericht worden verzonden als het is gepompt uit de apparatuur van een ander schip.
SCR	Wetenschappelijk onderzoek	SCR moet worden gebruikt door schepen die wetenschappelijk onderzoek uitvoeren binnen de 24 uur waarvoor het is gemeld.
STE	Ondiepten	STE moet worden gebruikt als het vaartuig geen visserijactiviteiten heeft uitgevoerd binnen de 24 uur waarvoor het is gemeld.
TRX	Herladen	TRX moet worden gebruikt door vaartuigen die deelnemen aan overlading binnen de periode van 24 uur waarvoor deze is gemeld, en die anderszins geen visserijactiviteiten hebben uitgevoerd binnen deze periode van 24 uur.
SET	Instellen van gereedschappen	SET moet worden gebruikt door vaartuigen die met netten of lijnen vissen in de Noorse economische zone en territoriale wateren, en die alleen vistuig mogen uitzetten binnen de periode van 24 uur waarvoor het is gemeld.
ANC	Ankerplaats	ANC kan worden gebruikt wanneer het schip op zee voor anker ligt.
DRIE	Het rijden	DRI kan worden gebruikt wanneer het vaartuig in beweging is.
GOD	Wacht schip	GUD kan worden gebruikt als het schip als bewakingsschip fungeert.
HAU	Vervoer	HAU kan worden gebruikt wanneer het schip in transport is.
PRO	Productie	PRO kan worden gebruikt wanneer het vaartuig produceert.
INW	Geen activiteit	INW kan worden gebruikt wanneer er vanwege weersomstandigheden geen visserijactiviteit is
SEF	Op zoek naar vis	SEF kan worden gebruikt wanneer het vaartuig op zoek is naar vis zonder uitrusting in het water.
OT	Ander	

0 Toegevoegd bij [verordening 28 juni 2013 nr. 889](#).

## Bijlage 5. Overzicht Noorse controlepunten en controlegebieden (CP)

<i>De naam van het controlepunt</i>	<i>Code</i>
ALFA	A
BRAVO	B
CHARLIE	C
DEELNEMEN	D



<i>De naam van het controlepunt</i>	<i>Code</i>
ECHO	E
FOXTROT	F
GOLF	G
HOTEL	H
<i>Naam controlegebied</i>	<i>Code</i>
Gebied 1	1
Gebied 2	2
Gebied 3	3

0 Toegevoegd bij [verordening 28 juni 2013 nr. 889](#) .

# Vessel monitoring system in Norwegian EEZ

<b>Made on</b>	26.04.2024
<b>Reference</b>	FOR-1999-12-16-1342
<b>Into force since</b>	01.01.2000
<b>Last modified</b>	21.01.2022
<b>Title</b>	Regulation on satellite-based monitoring of foreign fishing vessels activity in Norwegian EEZ
<b>Title (Norwegian)</b>	Forskrift om satelittbasert overvåking av utenlandske fiskefartøys aktivitet i Norges indre farvann, sjøterritorium og økonomiske sone, fiskerisonen ved Jan Mayen og fiskevernsonen ved Svalbard
<b>Title (Dutch)</b>	Voorschrift VMS voor buitenlandse vissersvaartuigen in Noorse EEZ
<b>Versions</b>	Dutch and Norwegian
<b>Link</b>	<a href="https://lovdata.no/dokument/SF/forskrift/1999-12-16-1342?q=Norges%C3%B8konomiske%20sone%20og%20i">https://lovdata.no/dokument/SF/forskrift/1999-12-16-1342?q=Norges%C3%B8konomiske%20sone%20og%20i</a>
<b>Contact person</b>	<p><b>Helene Deruwe</b>  <b>Dirk Van Guyze</b>  Policy advisors Fisheries</p> <p>Government of Flanders  DEPARTMENT OF AGRICULTURE &amp; FISHERIES  Policy Co-ordination and Environment Division  <a href="mailto:Helene.deruwe@lv.vlaanderen.be">Helene.deruwe@lv.vlaanderen.be</a>  <a href="mailto:dirk.vanguyze@lv.vlaanderen.be">dirk.vanguyze@lv.vlaanderen.be</a>  Ellipsgebouw, Koning Albert II-laan 35, 1030 Brussel  <a href="http://www.vlaanderen.be/zeevisserij">www.vlaanderen.be/zeevisserij</a></p>

# Forskrift om satellittbasert overvåking av utenlandske fiskefartøys aktivitet i Norges indre farvann, sjøterritorium og økonomiske sone, fiskerisonen ved Jan Mayen og fiskevernsonen ved Svalbard

Dato	FOR-1999-12-16-1342
Departement	Nærings- og fiskeridepartementet
Publisert	I 1999 3079
Ikrafttredelse	01.01.2000
Sist endret	FOR-2022-01-19-94
Gjelder for	Norge
Hjemmel	LOV-1976-12-17-91-§4, LOV-1976-12-17-91-§6, FOR-1980-05-23-4, LOV-2008-06-06-37-§34, LOV-2008-06-06-37-§43, LOV-2008-06-06-37-§59
Rettet	21.01.2022 (tegnsetting i lister tilpasset universell utforming)
Korttittel	Forskrift om satellittovervåking av fiskefartøy

**Hjemmel:** Fastsatt av Fiskeridepartementet (nå Nærings- og fiskeridepartementet) 16. desember 1999 med hjemmel i lov av 17. desember 1976 nr. 91 om Norges økonomiske sone § 4 og § 6, kgl.res. av 23. mai 1980 nr. 4 om opprettelse av en fiskerisone ved Jan Mayen, delegering av fullmakt pkt. 4 og lov av 3. juni 1983 nr. 40 om saltvannsfiske m.v. § 4 bokstav s.

**Tilføyd hjemmel:** Lov 6. juni 2008 nr. 37 om forvaltning av villlevande marine ressursar (havressurslova) § 34, § 43 og § 59.

**Endret** ved forskrifter 21 feb 2001 nr. 167, 23 sep 2002 nr. 1060, 9 juli 2004 nr. 1119, 17 feb 2005 nr. 155, 23 jan 2012 nr. 88, 27 jan 2014 nr. 95, 1 sep 2017 nr. 1329, 29 april 2020 nr. 895 (i kraft 1 juni 2020, bl.a. tittel), 19 jan 2022 nr. 94.

**Rettet** 21.01.2022 (tegnsetting i lister tilpasset universell utforming).

## § 1. Virkeområde

Denne forskriften gjelder for følgende fiskefartøy som oppholder seg i Norges indre farvann, sjøterritorium og økonomiske sone, fiskerisonen ved Jan Mayen og fiskevernsonen ved Svalbard:

- Fiskefartøy over 24 meter største lengde som fører flagg fra Russland, Færøyene, Grønland og Island
- Fiskefartøy over 12 meter største lengde som fører flagg fra medlemsstater i Den europeiske union
- Fiskefartøy som fører flagg fra Island
- Fiskefartøy over 12 meter største lengde som fører flagg fra Storbritannia
- Øvrige utenlandske fiskefartøy uavhengig av lengde.

Med fiskefartøy forstås fartøy av ethvert slag som er utstyrt for eller driver fiske og fangst i ervervsøyemed, eller fartøy som bistår fiskeflåten, herunder transportfartøy som mottar fangst og lete- og forsøksfartøy.

- 0 Endret ved forskrifter 21 feb 2001 nr. 167, 23 sep 2002 nr. 1060, 9 juli 2004 nr. 1119, 17 feb 2005 nr. 155 (i kraft 1 mars 2005), 23 jan 2012 nr. 88, 29 april 2020 nr. 895 (i kraft 1 juni 2020), 19 jan 2022 nr. 94.

 [Del paragraf](#)

## § 2. Sporing

Fiskefartøy som oppholder seg i sonene som nevnt i § 1 skal ha installert om bord satellittsporingssystem og skal være underlagt sporing med vidererapportering til Fiskeridirektoratet.

Sporingsutstyret skal automatisk sende fortløpende meldinger i maskinlesbar form minst 1 gang per time og ved inngang og utgang av sonene nevnt i § 1.

Når et fartøy har sendt automatiske posisjonsmeldinger i henhold til første og annet ledd fra samme posisjon i mer enn fire timer, kan slike meldinger sendes med en hyppighet på minst en gang hver tolvte time.

Meldingen skal inneholde følgende:

- a. entydig identifikasjon av fartøyet,
- b. fartøyets geografiske posisjon i rapporteringsøyeblikket med en posisjonsfeil på under 500 meter med et konfidensintervall på 99%,
- c. dato og tidspunkt for fartøyets posisjon,
- d. fart og kurs i rapporteringsøyeblikket.

Fiskeridirektoratet kan fastsette nærmere regler om vidererapportering til Fiskeridirektoratet av meldinger i henhold til denne bestemmelse.

- 0 Endret ved forskrifter 23 sep 2002 nr. 1060, 9 juli 2004 nr. 1119.

 [Del paragraf](#)

## § 3. Utstyr

Fartøyet skal ha installert om bord satellittsporingssystem som tilfredsstillende kravene til godkjenning av slikt utstyr. Fiskeridirektoratet fastsetter nærmere bestemmelser om krav til utstyr som skal benyttes til satellittsporing.

I en overgangsperiode kan Fiskeridirektoratet etter særskilt søknad godkjenne utstyr som ikke tilfredsstillende kravene til melding fastsatt i § 2 bokstav c) og bokstav d), dersom slikt utstyr er installert om bord i fartøyet og i drift på det tidspunkt denne forskrift trer i kraft. Dispensasjon til å bruke slikt utstyr kan ikke påregnes etter 30. juni 2001.

- 0 Endret ved forskrift 21 feb 2001 nr. 167.

 [Del paragraf](#)

## § 4. Forbud mot å slå av, skade, ødelegge eller manipulere utstyret

Det er forbudt å slå av, skade, ødelegge eller på annen måte manipulere satellittsporingssystemet.

Ansvarshavende om bord på fartøyet skal påse at:

- a. dataene ikke blir endret,
- b. antenner som er tilkoblet satellittsporingsutstyret ikke blokkeres,
- c. strømforsyningen til satellittsporingsutstyret ikke brytes,
- d. satellittsporingsutstyret ikke fjernes fra fartøyet.

0 Tilføyd ved [forskrift 9 juli 2004 nr. 1119](#).

 [Del paragraf](#)

## **§ 5. Feil i forbindelse med satellittsporing**

Dersom det oppstår feil i forbindelse med satellittsporing, slik at Fiskeridirektoratet ikke mottar meldingene som nevnt i [§ 2](#), skal fartøyene minst en gang hver tolvte time sende slik melding via telefax. Fartøy som fører flagg fra Storbritannia og fartøy som fører flagg fra medlemsland i Den europeiske union skal sende slik melding minst en gang hver fjerde time. Dette gjelder også inngangs- og utgangsmelding som nevnt i [§ 2](#).

0 Endret ved [forskrifter 9 juli 2004 nr. 1119](#) (tidligere § 4), [23 jan 2012 nr. 88](#), [19 jan 2022 nr. 94](#).

 [Del paragraf](#)

## **§ 6. Krav til utbedring av feil**

Dersom det har oppstått feil ved fartøyets satellittsporingsutstyr slik at kravene i denne forskriften ikke kan oppfylles, kan ikke fartøyet starte fiske på nytt uten utstyr som tilfredsstillter kravene i [§ 2](#) og [§ 3](#).

Dersom det har oppstått feil ved satellittsporingsutstyret for fartøy som fører flagg fra Russland, Færøyene, Grønland og Island slik at kravene i [§ 2](#) ikke kan oppfylles, skal utstyret repareres eller erstattes innen en måned. Etter denne fristen kan ikke fartøyet starte fiske i sonene nevnt i [§ 1](#) uten satellittsporingsutstyr som tilfredsstillter kravene i [§ 2](#) og [§ 3](#). Dersom det oppstår slik feil mens fartøyet er på fiskefeltet og turen varer i mer enn en måned, må utstyret repareres eller erstattes så snart fartøyet kommer til havn. Fartøyet kan ikke fortsette fisket eller starte fiske på nytt uten satellittsporingsutstyr som tilfredsstillter kravene i [§ 2](#) og [§ 3](#).

Dersom det har oppstått feil ved satellittsporingsutstyret for fartøy som fører flagg fra Storbritannia og fartøy som fører flagg fra medlemsland i Den europeiske union slik at kravene i [§ 2](#) ikke kan oppfylles, kan fartøyet ikke starte ny tur før utstyret er reparert eller erstattet. Fiskeridirektoratet kan dispensere fra dette kravet dersom utstyret ikke kan repareres eller erstattes og dette skyldes forhold fartøyets eier eller skipper ikke kan lastes for.

0 Endret ved [forskrifter 9 juli 2004 nr. 1119](#) (tidligere § 5), [23 jan 2012 nr. 88](#), [19 jan 2022 nr. 94](#).

 [Del paragraf](#)

## **§ 7. Bemyndigelse**

Fiskeridirektoratet kan endre denne forskriften og fastsette nærmere bestemmelser om satellittsporing.

0 Tilføyd ved [forskrift 23 jan 2012 nr. 88](#).

 [Del paragraf](#)

## **§ 8. Straff og inndragning**

Forsettlig eller uaktsom overtredelse av bestemmelser gitt i eller i medhold av denne forskrift er gjenstand for straff og inndragning etter **lov 17. desember 1976 nr. 91** om Norges økonomiske sone **§ 8** og **§ 9** og **lov 6. juni 2008 nr. 37** om forvaltning av viltlevande marine ressursar **§ 62**, **§ 64** og **§ 65**. På samme måte straffes medvirkning og forsøk.

- 0 Endret ved **forskrifter 9 juli 2004 nr. 1119** (tidligere § 6), **23 jan 2012 nr. 88** (tidligere § 7), **27 jan 2014 nr. 95** (tidligere § 8), **29 april 2020 nr. 895** (i kraft 1 juni 2020, tidligere § 9).

 [Del paragraf](#)

## **§ 9. Ikrafttredelse**

Denne forskrift trer i kraft 1. januar 2000.

- 0 Endret ved **forskrifter 9 juli 2004 nr. 1119** (tidligere § 7), **23 jan 2012 nr. 88** (tidligere § 8), **27 jan 2014 nr. 95** (tidligere § 9), **29 april 2020 nr. 895** (i kraft 1 juni 2020, tidligere § 10).

# Verordening betreffende satelliettoezicht op de activiteit van buitenlandse vissersvaartuigen in de binnenwateren, het zeegebied en de economische zone van Noorwegen, de visserijzone bij Jan Mayen en de visserijbeschermingszone bij Spitsbergen

Datum	VOOR-1999-12-16-1342
Ministerie	Ministerie van Industrie en Visserij
Gepubliceerd	In 1999 3.079
Wordt van kracht	01.01.2000
Laatst gewijzigd	VOOR-2022-01-19-94
Geldt voor	Noorwegen
Thuis	ACT-1976-12-17-91-§4 , ACT-1976-12-17-91-§6 , VOOR-1980-05-23-4 , ACT-2008-06-06-37-§34 , ACT -2008-06-06-37-§43 , LOV-2008-06-06-37-§59
Gecorrigeerd	21.01.2022 (interpunctie in lijsten aangepast aan universeel ontwerp)
Korte titel	Verordening betreffende satellietmonitoring van vissersvaartuigen

**Autoriteit:** Opgericht door het Ministerie van Visserij (nu het Ministerie van Industrie en Visserij) op 16 december 1999 op basis van [wet van 17 december 1976 nr. 91](#) betreffende de Noorse economische zone [§ 4](#) en [§ 6](#) , [reg.res. van 23 mei 1980 nr. 4](#) betreffende de instelling van een visserijzone te Jan Mayen, bevoegdheidsdelegatie [punt . 4](#) en [Wet van 3 juni 1983 nr. 40](#) betreffende de zeevisserij etc. [§ 4](#) letter p

**Toegevoegde bevoegdheid:** [Wet van 6 juni 2008 nr. 37](#) betreffende het beheer van de wilde rijkdommen van de zee (Marine Resources Act) [§ 34](#) , [§ 43](#) en [§ 59](#) .

**Gewijzigd** door [verordeningen 21 feb 2001 nr. 167](#) , [23 sep 2002 nr 1060](#) , [9 juli 2004 nr 1119](#) , [17 feb 2005 nr 155](#) , [23 jan 2012 nr 88](#) , [27 jan 2014 nr 95](#) , [1 sep 2017 nr 1329](#) , [29 april 2020 nr. 895](#) (van kracht per 1 juni 2020, inclusief titel), [19 jan. 2022 nr. 94](#) .

**Gecorrigeerd op** 21/01/2022 (interpunctie in lijsten aangepast aan universeel ontwerp).

## § 1. Toepassingsgebied

Deze voorschriften zijn van toepassing op de volgende vissersvaartuigen die in de binnenwateren, het zeegebied en de economische zone van Noorwegen, de visserijzone bij Jan Mayen en de visserijbeschermingszone bij Svalbard verblijven:

- A. Vissersvaartuigen van meer dan 24 meter lang die de vlag voeren van Rusland, de Faeröer, Groenland en IJsland
- B. Vissersvaartuigen met een lengte van meer dan 12 meter die de vlag voeren van lidstaten van de Europese Unie
- C. Vissersvaartuigen die de vlag van IJsland voeren
- D. Vissersvaartuigen met een grootste lengte van meer dan 12 meter die de vlag van Groot-Brittannië voeren

e. Andere buitenlandse vissersvaartuigen ongeacht de lengte.

Onder vissersvaartuigen wordt verstaan vaartuigen van welke aard dan ook die zijn ingericht voor of de commerciële visserij en vangst bedrijven, of vaartuigen die de vissersvloot assisteren, waaronder begrepen transportvaartuigen die vangsten in ontvangst nemen en onderzoeks- en experimentele vaartuigen.

<sup>0</sup> Gewijzigd bij [verordening 21 feb 2001 nr. 167](#) , [23 sep 2002 nr. 1060](#) , [9 juli 2004 nr. 1119](#) , [17 feb 2005 nr. 155](#) (van kracht per 1 maart 2005), [23 jan 2012 nr. 88](#) , [29 april 2020 nr. 167 895](#) (van kracht per 1 juni 2020), [19 jan 2022 no. 94](#) .

 [Alinea delen](#)

## § 2. Volgen

Vissersvaartuigen die in de in § 1 genoemde zones verblijven , moeten satellietvolgapparatuur aan boord hebben en moeten worden gevolgd met verdere rapportage aan de Directie Visserij.

**De opsporingsapparatuur moet minstens eenmaal per uur en bij het betreden en verlaten van de in § 1 vermelde zones automatisch continu berichten in machineleesbare vorm versturen .**

Wanneer een vaartuig langer dan vier uur automatische positieberichten overeenkomstig het eerste en tweede lid vanaf dezelfde positie heeft verzonden, kunnen dergelijke berichten met een frequentie van ten minste eenmaal per twaalf uur worden verzonden.

Het bericht moet het volgende bevatten:

- A. unieke identificatie van het vaartuig,
- B. de geografische positie van het vaartuig op het moment van melding met een positiefout van minder dan 500 meter met een betrouwbaarheidsinterval van 99%,
- C. datum en tijd van de positie van het vaartuig,
- D. snelheid en koers op het moment van melden.

Het Noorse directoraat Visserij kan nadere regels vaststellen voor de verdere rapportage aan het Noorse directoraat Visserij van kennisgevingen in overeenstemming met deze bepaling.

<sup>0</sup> Gewijzigd bij [reglement 23 sep 2002 nr. 1060](#) , [9 juli 2004 nr. 1119](#) .

 [Alinea delen](#)

## § 3. Uitrusting

Het schip moet satellietvolgapparatuur aan boord hebben die voldoet aan de eisen voor goedkeuring van dergelijke apparatuur. Het directoraat Visserij stelt nadere bepalingen vast met betrekking tot de vereisten voor apparatuur die wordt gebruikt voor het volgen van satellieten.

Tijdens een overgangperiode kan het Noorse directoraat voor visserij, na een speciale aanvraag, apparatuur goedkeuren die niet voldoet aan de vereisten voor kennisgeving in sectie 2 , letter c) en letter d), als dergelijke apparatuur aan boord van het vaartuig is geïnstalleerd en die van kracht zijn op het moment dat deze regeling in werking treedt. Ontheffing voor het gebruik van dergelijke apparatuur kan na 30 juni 2001 niet meer worden aangenomen.



<sup>0</sup> Gewijzigd bij [verordening 21 februari 2001 nr. 167](#) .

 [Alinea delen](#)

#### **§ 4. Verbod op het uitschakelen, beschadigen, vernielen of manipuleren van de apparatuur**

Het is verboden de satellietvolgapparatuur uit te schakelen, te beschadigen, te vernielen of anderszins te manipuleren.

De verantwoordelijke persoon aan boord van het vaartuig moet ervoor zorgen dat:

- A. de gegevens worden niet gewijzigd,
- B. antennes die zijn aangesloten op de satellietvolgapparatuur worden niet geblokkeerd,
- C. de stroomtoevoer naar de satellietvolgapparatuur niet wordt onderbroken,
- D. de satellietvolgapparatuur wordt niet van het schip verwijderd.

<sup>0</sup> Toegevoegd bij [verordening 9 juli 2004 nr. 1119](#) .

 [Alinea delen](#)

#### **§ 5. Fouten in verband met satelliettracking**

Indien er fouten optreden in verband met de satellietvolging, waardoor de Directie Visserij de berichten bedoeld in [§ 2](#) niet ontvangt , moeten de vaartuigen minstens om de twaalf uur een dergelijk bericht per fax versturen. Schepen die de vlag van het Verenigd Koninkrijk voeren en vaartuigen die de vlag van lidstaten van de Europese Unie voeren, moeten minimaal eens in de vier uur zo'n bericht versturen. Dit geldt ook voor de in - en uitreisberichten zoals vermeld in [§ 2](#) .

<sup>0</sup> Gewijzigd bij [reglement 9 juli 2004 nr. 1119](#) (oud [§ 4](#)), [23 jan 2012 nr. 88](#) , [19 jan 2022 nr. 94](#) .

 [Alinea delen](#)

#### **§ 6. Vereisten voor het herstellen van fouten**

Indien er een storing is opgetreden aan de satellietvolgapparatuur van het vaartuig waardoor niet aan de eisen van dit reglement kan worden voldaan, kan het vaartuig niet opnieuw gaan vissen zonder uitrusting die voldoet aan de eisen in [§ 2](#) en [§ 3](#) .

Als er een storing is opgetreden aan de satellietvolgapparatuur voor schepen die de vlag voeren van Rusland, de Faeröer, Groenland en IJsland waardoor niet aan de eisen in [§ 2](#) kan worden voldaan, moet de apparatuur binnen een maand worden gerepareerd of vervangen. Na deze termijn mag het vaartuig niet beginnen te vissen in de zones vermeld in [§ 1](#) zonder satellietvolgapparatuur die voldoet aan de vereisten in [§ 2](#) en [§ 3](#) . Als een dergelijke storing zich voordoet terwijl het vaartuig op de visgronden is en de reis langer dan een maand duurt, moet de uitrusting worden gerepareerd of vervangen zodra het vaartuig in de haven aankomt. Het vaartuig kan niet (weer) vissen zonder satellietvolgapparatuur die voldoet aan de eisen in [§ 2](#) en [§ 3](#) .

Als er een storing is opgetreden aan de satellietvolgapparatuur voor schepen die de vlag van het Verenigd Koninkrijk voeren en schepen die de vlag van lidstaten van de Europese Unie voeren, zodat niet aan de vereisten in [§ 2](#) kan worden voldaan, kan het schip pas aan een nieuwe **reis** beginnen de apparatuur is gerepareerd of vervangen. Het Noorse directoraat voor visserij kan van deze vereiste afzien als de uitrusting niet kan worden gerepareerd of vervangen en dit te wijten is aan omstandigheden die de eigenaar of schipper van het vaartuig niet in rekening kunnen brengen.

0 Gewijzigd bij [reglement 9 juli 2004 nr. 1119](#) (voorheen § 5), [23 jan 2012 nr. 88](#) , [19 jan 2022 nr. 94](#) .

 [Alinea delen](#)

## **§ 7. Autorisatie**

Het Noorse directoraat Visserij kan deze voorschriften wijzigen en nadere bepalingen over satellietvolging vaststellen.

0 Toegevoegd bij [verordening 23 januari 2012 no. 88](#) .

 [Alinea delen](#)

## **§ 8. Straf en verbeurdverklaring**

Opzettelijke of nalatige overtreding van bepalingen die in of krachtens deze voorschriften zijn gemaakt, wordt bestraft en verbeurd verklaard volgens [wet 17 december 1976 nr. 91](#) betreffende de Noorse economische zone [§ 8](#) en [§ 9](#) en [wet 6 juni 2008 nr. 37](#) inzake het beheer van wilde zeedieren middelen [§ 62](#) , [§ 64](#) en [§ 65](#) . Op dezelfde manier worden deelname en pogingen bestraft.

0 Gewijzigd bij [reglement 9 juli 2004 nr. 1119](#) (oud artikel 6), [23 januari 2012 nr. 88](#) (oud artikel 7), [27 januari 2014 nr. 95](#) (oud artikel 8), [29 april 2020 nr. 895](#) (inwerkingtreding 1 juni 2020, voormalig § 9).

 [Alinea delen](#)

## **§ 9. Inwerkingtreding**

Deze regeling treedt in werking op 1 januari 2000.

0 Gewijzigd bij [reglement 9 juli 2004 nr. 1119](#) (oud artikel 7), [23 januari 2012 nr. 88](#) (oud artikel 8), [27 januari 2014 nr. 95](#) (oud artikel 9), [29 april 2020 nr. 895](#) (inwerkingtreding 1 juni 2020, voormalig § 10).

# Regulations for foreign fishing vessels in Norwegian EEZ

<b>Made on</b>	16.04.2024
<b>Reference</b>	FOR-1977-05-13-2
<b>Into force since</b>	13.05.1977
<b>Last modified</b>	22.01.2021
<b>Title</b>	Regulations on foreigners' fishing and trapping, etc. in Norway's economic zone and landings in or other use of a Norwegian port
<b>Title (Norwegian)</b>	Forskrift om utlendingers fiske og fangst mv. i Norges økonomiske sone og landinger til eller annen bruk av norsk havn
<b>Title (Dutch)</b>	Regelgeving inzake vissen en vangen door buitenlanders, enz. in de economische zone van Noorwegen en aanlandingen in of ander gebruik van een Noorse haven
<b>Versions</b>	Dutch and Norwegian
<b>Link</b>	<a href="https://lovdata.no/dokument/SF/forskrift/1977-05-13-2/%A714#&amp;#xfffd;14">https://lovdata.no/dokument/SF/forskrift/1977-05-13-2/%A714#&amp;#xfffd;14</a>
<b>Contact person</b>	<p><b>Helene Deruwe</b>  <b>Dirk Van Guyze</b>  Policy advisors Fisheries</p> <p>Government of Flanders  DEPARTMENT OF AGRICULTURE &amp; FISHERIES  Policy Co-ordination and Environment Division  <a href="mailto:Helene.deruwe@lv.vlaanderen.be">Helene.deruwe@lv.vlaanderen.be</a>  <a href="mailto:dirk.vanguyze@lv.vlaanderen.be">dirk.vanguyze@lv.vlaanderen.be</a>  Ellipsgebouw, Koning Albert II-laan 35, 1030 Brussel  <a href="http://www.vlaanderen.be/zeevisserij">www.vlaanderen.be/zeevisserij</a></p>

# Forskrift om utlendingers fiske og fangst mv. i Norges økonomiske sone og landinger til eller annen bruk av norsk havn

Dato	FOR-1977-05-13-2
Departement	Nærings- og fiskeridepartementet
Publisert	I 1977 381
Ikrafttredelse	13.05.1977
Sist endret	<a href="#">FOR-2021-01-18-147</a>
Gjelder for	Norge
Hjemmel	<a href="#">LOV-1976-12-17-91-§4</a> , <a href="#">LOV-1976-12-17-91-§6</a> , <a href="#">LOV-1967-02-10-§24</a> , <a href="#">LOV-1967-02-10-§28</a> , <a href="#">LOV-2008-06-06-37-§16</a> , <a href="#">LOV-2008-06-06-37-§52</a> , <a href="#">LOV-2008-06-06-37-§59</a> , <a href="#">FOR-2006-12-15-1456-§22</a>
Rettet	22.01.2021 (tegnsetting i lister tilpasset universell utforming).
Korttittel	Forskrift om utlendingers fiske i NØS

**Hjemmel:** Fastsatt ved [kgl.res. 13. mai 1977 nr. 2](#) med hjemmel i [lov 17. desember 1976 nr. 91 om Norges økonomiske sone § 4 og § 6](#), [lov 10. februar 1967 om behandlingsmåten i forvaltningssaker \(forvaltningsloven\) § 24](#) fjerde ledd og [§ 28](#) fjerde ledd, [lov 6. juni 2008 nr. 37 om forvaltning av villlevande marine ressursar \(havressurslova\) § 16, § 52 og § 59](#) og [forskrift 15. desember 2006 nr. 1456 til forvaltningsloven \(forvaltningslovforskriften\) § 22](#).

**Endret** ved forskrifter [6 mai 1981](#), [25 juni 1993 nr. 569](#), [12 nov 1993 nr. 1032](#), [25 mars 1994 nr. 244](#), [11 juli 1995 nr. 640](#), [12 feb 1997 nr. 190](#), [4 juni 1998 nr. 568](#), [19 feb 1999 nr. 223](#), [29 juni 2001 nr. 1056](#), [3 mars 2004 nr. 551](#), [16 feb 2005 nr. 152](#), [8 juli 2005 nr. 809](#), [27 april 2007 nr. 458](#), [23 nov 2007 nr. 1323](#), [9 juni 2008 nr. 558](#), [24 april 2009 nr. 454](#), [18 sep 2009 nr. 1199](#), [10 juni 2013 nr. 592](#), [23 des 2013 nr. 1691](#), [27 jan 2014 nr. 95](#), [20 jan 2015 nr. 41](#), [13 aug 2015 nr. 960](#), [1 sep 2017 nr. 1329](#), [28 feb 2018 nr. 286](#), [20 des 2018 nr. 2214](#), [18 jan 2021 nr. 147](#).

**Rettelser:** 19.03.2018 (§ 13 tiende ledd), 22.01.2021 (tegnsetting i lister tilpasset universell utforming).

## § 1. Virkeområde.

Denne forskrift gjelder i Norges økonomiske sone utenfor det norske fastland mellom 12 og 200 nautiske mil (en nautisk mil = 1852) fra grunnlinjene for utenlandske fartøy av ethvert slag som skal drive fiske og fangst i ervervsøyemed, herunder omlasting. Forskriften gjelder også for fartøy som bistår fiskeflåten, herunder transportfartøy og lete- og forsøksfartøy. Ved omlasting kommer bestemmelsen til anvendelse uavhengig av hvilket område fisken er fanget i. Forskriften gjelder også for utenlandske fartøy som skal lande fangst til eller på annen måte bruke norsk havn.

Forskriften er ikke til hinder for at svenske og danske fiskere kan fiske inntil 4 nautiske mil fra de fastsatte grunnlinjer i de områder som dekkes av overenskomsten av 15. januar 2015 mellom Kongeriket Norge og Den europeiske union om gjensidig adgang

til fiske i Skagerrak for fartøyer som fører dansk, norsk eller svensk flagg og på de vilkår som følger av nevnte avtale.

0 Endret ved [forskrifter 27 april 2007 nr. 458](#) (i kraft 1 mai 2007), [9 juni 2008 nr. 558](#), [20 jan 2015 nr. 41](#), [13 aug 2015 nr. 960](#).

 [Del paragraf](#)

## **§ 2. Definisjoner**

Med utenlandsk fartøy forstås et fartøy som ikke er norsk, jfr. lov av 20. juli 1893 om sjøfarten § 1.

0 Endret ved [forskrifter 27 april 2007 nr. 458](#) (i kraft 1 mai 2007), [9 juni 2008 nr. 558](#).

 [Del paragraf](#)

## **§ 3. Unntaksbestemmelse**

[Lov 6. juni 2008 nr. 37](#) om forvaltning av viltlevende marine ressursar [§ 23a](#) første ledd kommer ikke til anvendelse for fartøy med fisketillatelse.

0 Endret ved [forskrifter 16 feb 2005 nr. 152](#) (i kraft 1 mars 2005), [23 des 2013 nr. 1691](#) (i kraft 1 jan 2014).

 [Del paragraf](#)

## **§ 4. Tildeling av fisketillatelse.**

Utenlandsk fiskefartøy kan ikke drive fiske og fangst i Norges økonomiske sone uten tillatelse av Fiskeridirektøren.

Tillatelse gis til så mange fartøyer fra hvert land og på slike vilkår at fartøyene ved en beregnet fangsttinnings vil fiske opp vedkommende lands tildelte kvote.

I tillatelsen kan det fastsettes vilkår for fiske, herunder fartøykvote, fangstområder, redskapsbruk, tillatelsens gyldighetstid og hvilke fiskeslag tillatelsen omfatter.

Tillatelsen gjelder for et bestemt fartøy og kan ikke overdras. Om praktiske grunner tilsier det kan det gis tillatelse til en bestemt gruppe fartøyer.

Tillatelsen skal oppbevares om bord under fisket, med mindre annet er fastsatt. Tillatelsen skal på forlangende forevises norske myndigheter.

 [Del paragraf](#)

## **§ 5. Søknad om fisketillatelse.**

Søknad om fisketillatelse skal i god tid før fisket påbegynnes innsendes sammen med fiskeplan til Fiskeridirektoratet, Bergen, på den måte som er fastsatt for hvert enkelt land. Gjelder ikke særlige regler, skal søknad sendes for hvert enkelt fartøy.

Søknad om fisketillatelse skal skje på skjema fastsatt av Fiskeridirektøren.

 [Del paragraf](#)

## **§ 6. Vilkår for nektelse og tilbaketrekking av fisketillatelse.**

Selv om vilkårene for øvrig er til stede, kan tillatelse nektes når fartøyets eier, fører eller mannskap har overtrådt bestemmelsene om fiske eller fangst eller vilkår i gitt tillatelse i områder under norsk fiskerijurisdiksjon, eller når fartøyet har vært brukt ved

overtredelsen. Det samme gjelder når fartøyet eller fartøyets eier enten har deltatt i uregulert fiske i internasjonalt farvann på en fiskebestand som i farvann under norsk fiskerijurisdiksjon er underlagt reguleringer, eller har deltatt i fiske i strid med reguleringer som er fastsatt av regionale eller subregionale fiskeriforvaltningsorganisasjoner eller -arrangementer. Tillatelse kan nektes når fartøyet har foretatt utkast av fisk fanget i Norges økonomiske sone som i henhold til [lov 6. juni 2008 nr. 37](#) om forvaltning av villtlevande marine ressursar § 15 første ledd skal føres i land og det ikke er gjort unntak fra denne plikten etter § 15 første ledd 2. punktum, jf. § 48 i [forskrift 22. desember 2004 nr. 1878](#) om utøvelse av fisket i sjøen. Tillatelse kan også nektes når vilkårene etter [lov 6. juni 2008 nr. 37](#) om forvaltning av villtlevande marine ressursar [§ 51](#) er oppfylt.

En gitt tillatelse kan når som helst trekkes tilbake av samme grunner som i foregående ledd.

Tillatelsen bortfaller når vedkommende lands fiskekvote er oppfisket.

- 0 Endret ved [forskrifter 25 mars 1994 nr. 244](#), [19 feb 1999 nr. 223](#), [27 april 2007 nr. 458](#) (i kraft 1 mai 2007), [24 april 2009 nr. 454](#), [23 des 2013 nr. 1691](#) (i kraft 1 jan 2014).

 [Del paragraf](#)

### **§ 7. Begrensninger i klageadgangen.**

For vedtak i medhold av [§§ 4](#) og [6](#) gjelder ikke forvaltningslovens regler om grunngivingsplikt, og vedtak kan ikke påklages.

 [Del paragraf](#)

### **§ 8. Rapporteringsbestemmelser.**

Fartøy som nevnt i [§ 1](#) skal sende de meldingene som fremgår av bokstavene a-j i denne bestemmelsen.

Slike meldinger skal sendes Fiskeridirektoratet på en av følgende måter:

1. pr. telefaks til Fiskeridirektoratet, eller
2. elektronisk via flaggstatens kontrollsenter (FMC). Meldingene skal være autentisert på en måte som er godkjent av Fiskeridirektoratet og være nummerert fortløpende gjennom året.

Dersom elektronisk rapportering skal benyttes plikter fartøyet før fiske kan starte å forvisse seg om at rapporteringssystemet fungerer tilfredsstillende.

Elektroniske meldinger vil automatisk bli bekreftet med en returmelding med meldingsidentifikasjon RET fra Fiskeridirektoratet. Dersom meldingen er mottatt uten feil, vil returmeldingen angi meldingsstatus ACK, hvis ikke vil meldingsstatus være NAK.

Dersom meldingen ikke bekreftes med returmelding må meldingen sendes på ny, eventuelt pr. telefaks.

Dersom elektronisk rapportering benyttes, skal fartøyets navn og registreringsmerke ikke angis i meldingene.

Elektroniske meldinger skal være autentisert på en måte som er godkjent av Fiskeridirektoratet, og være nummerert fortløpende gjennom året.

*a) Melding om fiskestart*

Fartøy som er gitt tillatelse til fiske og fangst i sonen nord for 62° N skal tidligst 24 timer og senest 12 timer før fisket i sonen påbegynnes sende melding om fiskestart. Fartøy som er gitt tillatelse til fiske og fangst i sonen sør for 62° N skal tidligst 12 timer og senest 1 time før innseiling i sonen sende melding om fiskestart.

Meldingen skal inneholde følgende opplysninger:

<i>Dataelement</i>	<i>Kode</i>	<i>Påkrevd/Valgfritt</i>	<i>Innhold</i>
Meldingstype	TM	P	COE, Melding om fiskestart
Meldingsnummer	RN	P <sup>1</sup>	Serienummer for meldingen i inneværende år
Radiokallesignal	RC	P	Fartøyets radiokallesignal
Fartøynavn	NA	V	Fartøyets navn
Registreringsmerke	XR	V	Fartøyets registreringsnummer
Posisjon bredde	LA	P	Posisjon bredde for fiskestart, NDDMM
Posisjon lengde	LO	P	Posisjon lengde for fiskestart, E/WDDMM
Kvantum om bord	OB	P	Fangst om bord fordelt på fiskesort i kilo rund vekt. Parvis angitt
Fangstområde	RA	P	ICES-område der fisket skal starte
Sone	ZO	P	Sone der fisket skal starte (ISO-3)
Dato	PD	K	Dato for fiskestart i UTC (ÅÅÅÅMMDD)
Tid	PT	P	Tidspunkt for fiskestart i UTC (TTMM)
Meldingsdato	DA	P	Dato meldingen er sendt i UTC (ÅÅÅÅMMDD)
Meldingstid	TI	P	Tidspunkt når meldingen er sendt i UTC (TTMM)

<sup>1</sup> Påkrevd ved elektroniske meldinger.

Fartøy som kommer fra fiskevernsonen ved Svalbard etter å ha drevet fiske der, kan uten hensyn til tidsfristen i første ledd starte fiske etter at melding om fiskestart er sendt.

Fiskeridirektoratet kan ved forskrift bestemme at det skal opplyses hvilket fiskeri fartøyet skal delta i.

#### *b) Fangstmelding*

Fangstmelding skal sendes ved overgang til fiske i annet ICES-område og ellers ukentlig ved utløpet av hver sjuende dag etter fiskestart. Fartøy som driver konsumfiske med trål i Norges økonomiske sone sør for 62° N med minste maskevidde 120 mm og som velger å avslutte fisket senere enn 4 timer før grensepassering, jf. § 8 bokstav e, skal uavhengig av tid siden siste melding, sende en fangstmelding tidligst 6 timer og senest 4 timer før grensepassering. Denne meldingen skal angi posisjon for grensepassering.

Meldingen skal inneholde følgende opplysninger:

<i>Dataelement</i>	<i>Kode</i>	<i>Påkrevd/Valgfritt</i>	<i>Innhold</i>
Meldingstype	TM	P	CAT, Fangstmelding
Meldingsnummer	RN	P <sup>1</sup>	Serienummer for meldingen i inneværende år
Radiokallesignal	RC	P	Fartøyets radiokallesignal

<i>Dataelement</i>	<i>Kode</i>	<i>Påkrevd/Valgfritt</i>	<i>Innhold</i>
Fartøynavn	NA	V	Fartøyets navn
Registreringsmerke	XR	V	Fartøyets registreringsnummer
Posisjon lengde	LO	P <sup>2</sup>	Posisjon lengde på meldingstidspunktet
Posisjon bredde	LA	P <sup>2</sup>	Posisjon bredde på meldingstidspunktet
Fangst	CA	P	Fangst siden forrige COE eller CAT-melding fordelt på fiskesort i kilo rund vekt. Parvis angitt
Fangstområde	RA	P	ICES-område der fangsten er tatt
Sone	ZO	P	Sone der fangsten er tatt (ISO-3)
Posisjon lengde	LN	P <sup>3</sup>	Posisjon lengde for grensepassering
Posisjon bredde	LI	P <sup>3</sup>	Posisjon bredde for grensepassering
Meldingsdato	DA	P	Dato meldingen er sendt i UTC (ÅÅÅÅMMDD)
Meldingstid	TI	P	Tidspunkt når meldingen er sendt i UTC (TTMM)

- 1 Påkrevd ved elektroniske meldinger.
- 2 Valgfritt for fartøy underlagt satellittsporing.
- 3 Påkrevd for fartøy som driver konsumfiske med trål i Norges økonomiske sone sør for 62° N med minste maskevidde 120 mm dersom meldingen benyttes som forhåndsmelding mellom 6 og 4 timer før grensepassering.

### c) Omlastingsmelding

I den økonomiske sone er det tillatt å foreta omlasting til fartøy fra medlemsstater i EU, Russland, Færøyene, Grønland, Island, Storbritannia og Norge, samt fartøy fra NEAFC-samarbeidsland.

Fartøy som skal avgi fangst skal senest 24 timer før omlastingen påbegynnes sende melding om omlasting. Fartøy som har mottatt fangst skal umiddelbart og senest en time etter den enkelte omlasting er avsluttet sende melding om omlasting.

Meldingen skal inneholde følgende opplysninger:

<i>Dataelement</i>	<i>Kode</i>	<i>Påkrevd/Valgfritt</i>	<i>Forklaring</i>
Meldingstype	TM	P	TRA, Melding om omlasting
Meldingsnummer	RN	P <sup>1</sup>	Serienummer for meldingen i inneværende år
Radiokallesignal	RC	P	Fartøyets radiokallesignal
Fartøynavn	NA	V	Fartøyets navn
Registreringsmerke	XR	V	Fartøyets registreringsnummer
Kvantum som skal overføres	KG	P	Kvantum som skal overføres fordelt på fiskesort i kilo rund vekt. Parvis angitt
Overført fra	TF	P <sup>2</sup>	Radiokallesignal på fartøyet det overføres fra



<i>Dataelement</i>	<i>Kode</i>	<i>Påkrevd/Valgfritt</i>	<i>Forklaring</i>
Overført til	TT	P <sup>2</sup>	Radiokallesignal på fartøyet det overføres til
Posisjon bredde	LA	P <sup>3</sup>	Posisjon bredde for omlasting
Posisjon lengde	LO	P <sup>3</sup>	Posisjon lengde for omlasting
Dato	PD	P <sup>3</sup>	Antatt dato for omlasting i UTC (ÅÅÅÅMMDD)
Tid	PT	P <sup>3</sup>	Antatt tidspunkt for omlasting i UTC (TTMM)
Meldingsdato	DA	P	Dato meldingen er sendt i UTC (ÅÅÅÅMMDD)
Meldingstid	TI	P	Tidspunkt når meldingen er sendt i UTC (TTMM)

- 1 Påkrevd ved elektroniske meldinger.
- 2 Etter hva som er relevant.
- 3 Valgfritt for meldinger sendt av mottaksfartøyet etter omlastingen.

#### d) Melding om havneanløp

Fartøy som har mottatt fangst fra annet fartøy skal sende melding om havneanløp 24 timer før landing i norsk eller utenlandsk havn.

Meldingen skal inneholde følgende opplysninger:

<i>Dataelement</i>	<i>Kode</i>	<i>Påkrevd/Valgfritt</i>	<i>Forklaring</i>
Meldingstype	TM	P	POR, Melding om havneanløp
Meldingsnummer	RN	P <sup>1</sup>	Serienummer for meldingen i inneværende år
Radiokallesignal	RC	P	Fartøyets radiokallesignal
Fartøynavn	NA	V	Fartøyets navn
Registreringsmerke	XR	V	Fartøyets registreringsnummer i Merkeregisteret
Posisjon lengde	LO	P <sup>2</sup>	Posisjon lengde på meldingstidspunktet
Posisjon bredde	LA	P <sup>2</sup>	Posisjon bredde på meldingstidspunktet
Kyststat	CS	P	Landingshavnens kyststat
Havn	PO	P	Navnet på havnen der det skal landes
Dato	PD	P	Dato for havneanløp i UTC (ÅÅÅÅMMDD)
Tid	PT	P	Tidspunkt for havneanløp i UTC (TTMM)
Kvantum som skal landes	KG	P	Kvantum som skal leveres fordelt på fiskesort i kilo rund vekt. Parvis angitt
Kvantum om bord	OB	P	Fangst om bord fordelt på kilo rund vekt. Parvis angitt
Meldingsdato	DA	P	Dato meldingen er sendt i UTC (ÅÅÅÅMMDD)

<i>Dataelement</i>	<i>Kode</i>	<i>Påkrevd/Valgfritt</i>	<i>Forklaring</i>
Meldingstid	TI	P	Tidspunkt når meldingen er sendt i UTC (TTMM)

- 1 Påkrevd ved elektroniske meldinger.
- 2 Valgfritt for fartøy underlagt satellittsporing.

#### e) Melding om avslutning av fiske

Når fisket i sonen avsluttes og senest før ankomst kontrollpunktet eller før fartøyet fremstilles for kontroll i et kontrollområde, jf. § 8 bokstav f, skal det sendes melding om avslutning av fiske. Fartøy som driver konsumfiske med trål i Norges økonomiske sone sør for 62° N med minste maskevidde 120 mm skal sende slik melding når fisket i sonen avsluttes og senest 4 timer før grensepassering. Slike fartøy som velger å avslutte fisket senere enn 4 timer før grensepassering, jf. § 8 bokstav b, skal sende melding om avslutning av fisket 1 time før grensepassering. Denne meldingen skal ikke angi posisjon for grensepassering.

Meldingen skal inneholde følgende opplysninger:

<i>Dataelement</i>	<i>Kode</i>	<i>Påkrevd/Valgfritt</i>	<i>Forklaring</i>
Meldingstype	TM	P	COX, Melding om avslutning av fiske
Meldingsnummer	RN	P <sup>1</sup>	Serienummer for meldingen i inneværende år
Autentisering	AU	P <sup>1</sup>	Avtalt autentiseringskode
Radiokallesignal	RC	P	Fartøyets radiokallesignal
Fartøynavn	NA	V	Fartøyets navn
Registreringsmerke	XR	V	Fartøyets registreringsnummer
Posisjon lengde	LO	P <sup>2</sup>	Posisjon lengde på meldingstidspunktet
Posisjon bredde	LA	P <sup>2</sup>	Posisjon bredde på meldingstidspunktet
Fangst	CA	P	Fangst siden forrige COE eller CAT-melding fordelt på fiskesort i kilo rund vekt. Parvis angitt
Fangstområde	RA	P	ICES-område der fangsten er tatt
Sone	ZO	P	Sone der fangsten er tatt (ISO-3)
Posisjon lengde	LN	P <sup>3</sup>	Posisjon lengde for grensepassering
Posisjon bredde	LI	P <sup>3</sup>	Posisjon bredde for grensepassering
Havn	PO	P <sup>4</sup>	Navnet på havnen der det skal landes
Meldingsdato	DA	P	Dato meldingen er sendt i UTC (ÅÅÅÅMMDD)
Meldingstid	TI	P	Tidspunkt når meldingen er sendt i UTC (TTMM)

- 1 Påkrevd ved elektroniske meldinger.
- 2 Valgfritt for fartøy underlagt satellittsporing.
- 3 Påkrevd for fartøy som driver konsumfiske med trål i Norges økonomiske sone sør for 62° N med minste maskevidde 120 mm dersom meldingen benyttes som forhånds melding mellom 6 og 4 timer før grensepassering.

<i>Dataelement</i>	<i>Kode</i>	<i>Påkrevd/Valgfritt</i>	<i>Forklaring</i>
--------------------	-------------	--------------------------	-------------------

4 Påkrevd dersom det skal landes i havn som ikke er norsk eller russisk.

#### *f) Melding om fremstilling for kontroll*

Ved avslutning av fiske i sonen nord for 62° N, skal fartøyet melde seg for kontroll ved ett av flere fastsatte kontrollpunkter.

Fartøy som er lisensiert for fiske etter sild sør for 62° N og makrell i Norges økonomiske sone, skal ved avslutning av fiske i sonene melde seg til kontroll i ett av flere kontrollområder.

Fiskeridirektoratet kan ved forskrift gi nærmere bestemmelser om kontrollpunktene og kontrollområdenes plassering og om rapporteringsplikten.

#### *g) Opphold innenfor 12 n. mil*

Fartøy som går innenfor 12 nautiske mil fra grunnlinjene skal sende vanlig melding om avslutning av fiske. Ved gjenopptakelse av fiske i sonen skal fartøyet sende ny melding om fiskestart, men kan påbegynne fisket uten hensyn til tidsfristene i bokstav a).

#### *h) Midlertidig utgang av sonen nord for 62° N*

Fartøy som midlertidig forlater sonen nord for 62° N for en periode på mindre enn 24 timer skal sende vanlig melding om avslutning av fiske. Ved gjenopptakelse av fiske i sonen skal fartøyet sende ny melding om fiskestart, men kan påbegynne fisket uten hensyn til tidsfristen i bokstav a).

#### *i) Hjelpesfartøy*

Fartøy som bistår fiskeflåten skal sende melding om fiskestart og melding om avslutning av fiske til Fiskeridirektoratet hver gang det går inn i og ut av sonen.

#### *j) Månedlig fangstrapport*

Endelig fangstrapport som omfatter det enkelte fartøys leverte kvantum fisket i sonen i løpet av en måned, skal innen utløpet av den påfølgende måned innsendes gjennom vedkommende lands fiskerimyndighet til Fiskeridirektoratet. Slik endelig fangstrapport skal inneholde opplysninger om mengder det enkelte fartøy har levert av de ulike fiskearter i kg rund vekt spesifisert på ICES-statistikkområder.

#### *k) Gjennomseiling*

Fartøy som er gitt tillatelse til å drive fiske og fangst i sonen og som er i gjennomseiling uten å fiske i sonen, er unntatt fra plikten til å sende melding om fiskestart og melding om avslutning av fiske til Fiskeridirektoratet.

<sup>0</sup> Endret ved [forskrifter 11 juli 1995 nr. 640](#), [4 juni 1998 nr. 568](#), [29 juni 2001 nr. 1056](#) (i kraft 1 juli 2001), [3 mars 2004 nr. 551](#), [16 feb 2005 nr. 152](#) (i kraft 1 mars 2005), [8 juli 2005 nr. 809](#), [27 april 2007 nr. 458](#) (i kraft 1 mai 2007), [23 nov 2007 nr. 1323](#), [9 juni 2008 nr. 558](#), [18 jan 2021 nr. 147](#).

 [Del paragraf](#)

### **§ 9. Fangstdagbok.**

Fiskefartøy skal føre fangstdagbok. Fangstdagboken skal være innbundet og ha nummererte sider.

Fangstdagboken skal føres fortløpende og skal inneholde opplysninger om redskapstype og materiale i redskapet. Videre skal fangstdagboken inneholde opplysninger om dato og klokkeslett ved begynnelsen av hvert enkelt hal/drag/kast og posisjon angitt i lengde og bredde (grader og minutter) ved begynnelsen og ved slutten av hvert enkelt hal/drag/kast og varigheten av dette. Fangstdagboken skal også inneholde fangst for de enkelte hal/drag/kast, den totale fangst pr dag og fra fiskestart, levering av fangst til andre fartøy og mottatt fangst til foredling eller transport, alt angitt i kg rund vekt og spesifisert på fiskearter.

Fangst i det enkelte hal/drag/kast skal være innført i fangstdagboken senest før neste hal/drag/kast tas om bord.

Det er adgang til å korrigere fangstanslagene etter døgnetts siste hal/kast. Slik korrigerings må foretas før innføring av første hal/kast neste døgn og før eventuell sending av melding om avslutning av fiske.

I fangstdagboken skal på de aktuelle datoer noteres opplysninger om klokkeslett og eventuell radiostasjon for de meldinger som er sendt til Fiskeridirektoratet i medhold av [§ 8](#).

Fiskefartøy skal ha om bord fangstdagbok/bøker som dekker de siste 12 måneder, dersom fartøyet i løpet av denne perioden har vært i fiske i område under norsk fiskerijurisdiksjon.

Fangstdagboken skal på forlangende fremvises for norske myndigheter og kan kreves innsendt til Fiskeridirektoratet.

<sup>0</sup> Endret ved [forskrifter 12 feb 1997 nr. 190](#), [16 feb 2005 nr. 152](#) (i kraft 1 mars 2005).

[Del paragraf](#)

### **§ 10. Krav til stuing.**

Fiskeridirektøren kan ved forskrift gi bestemmelser om hvorledes de enkelte fiskearter og forskjellige produkter av samme fiskeart skal stues ombord i fartøyet.

[Del paragraf](#)

### **§ 11. Kontroll, inspeksjon m.v.**

Fartøy som fisker i sonen skal føre sitt nasjonale flagg og skal være merket på en slik måte at de lett kan identifiseres i henhold til alminnelige internasjonale standarder slik som FAOs retningslinjer for merking av fiskefartøy (FAO Standard Specification for Marking and Identification of Fishing Vessels).

Ansvarshavende plikter å sørge for at fartøyet er utstyrt med losleider som fyller vilkårene i henhold til ISO/FDIS 799 og som er egnet for å ta om bord inspektør. Fiskeridirektoratet kan gi nærmere forskrifter om leiders utforming.

Fiskeridirektoratet kan gi forskrifter om at fartøy skal ha om bord tegning/beskrivelse over oppbevaringsrom/binger/RSW-tanker for fisk og fiskeprodukter, samt stuingsplan over den fisk og de fiskeprodukter som er om bord.

0 Endret ved [forskrifter 3 mars 2004 nr. 551](#), [16 feb 2005 nr. 152](#) (i kraft 1 mars 2005), [27 april 2007 nr. 458](#) (i kraft 1 mai 2007).

 [Del paragraf](#)

## **§ 12. Oppbevaring av regelverket ombord.**

Gjeldende regelverk for fiske i Norges økonomiske sone skal være tilgjengelig om bord.

0 Endret ved [forskrift 13 aug 2015 nr. 960](#).

 [Del paragraf](#)

## **§ 13. Havnestatskontroll**

Fartøy som har fisk om bord fanget i NEAFCs konvensjonsområde som skal lande eller på annen måte bruke norsk havn, skal sende forhåndsmelding. Fartøy som har fryst fisk om bord, skal sende meldingen 24 timer før ankomst havn. Fiskeridirektoratet kan dispensere fra tidsfristen i andre punktum. Fartøy som har kun fersk fisk om bord skal sende meldingen 4 timer før ankomst havn. Tilsvarende gjelder dersom fartøyet er gitt tillatelse til å omlaste i havn eller i territorialfarvannet.

Fartøy som ikke fører flagget til et land som er kontraktspart i NEAFC som driver fiske og fangst i ervervsøyemed eller som bistår fiskeflåten, og som skal lande eller på annen måte bruke norsk havn, skal uansett fangststed sende forhåndsmelding minst tre virkedager før ankomst havn.

Fartøy som fører flagget til et land som er kontraktspart i NEAFC som har fisk om bord fanget utenfor NEAFCs konvensjonsområde, og som skal lande eller på annen måte bruke norsk havn, skal sende forhåndsmelding minst tre virkedager før ankomst havn.

Forhåndsmelding etter første til tredje ledd kan kanselleres. Eventuell ny melding må sendes i henhold til tidsfristene angitt i første til tredje ledd.

Fartøy som har fisk om bord fanget i NAFOs reguleringsområde som skal lande eller på annen måte bruke norsk havn, skal sende forhåndsmelding minst tre virkedager før ankomst havn. Tilsvarende gjelder dersom fartøyet er gitt tillatelse til å omlaste i havn eller i territorialfarvannet.

Fartøy som har tunfisk eller tunfisklignende arter fanget i ICCATs konvensjonsområde om bord, skal sende ICCAT-forhåndsmelding, jf. vedlegg 5, for disse artene. Fartøy som:

- a. fører flagget til en NEAFC part og har fersk makrellstørje tatt som bifangst i fiske etter andre arter om bord, skal sende ICCAT-forhåndsmelding minst 4 timer før ankomst havn;
- b. fører flagget til en NEAFC part og har fryst makrellstørje tatt som bifangst i fiske etter andre arter om bord skal sende forhåndsmelding minst 24 timer før ankomst havn;
- c. har makrellstørje tatt i direktefiske, eller som har andre tunfisk- eller tunfisklignende arter om bord, skal sende ICCAT-forhåndsmelding minst 3 virkedager før ankomst havn uavhengig av flaggstat.

Dersom fartøy har tunfisk eller tunfisklignende arter om bord som har vært omlastet på havet, skal fartøyet også sende ICCAT-omlastingsmelding minst 48 timer før ankomst havn.

Utfylt ICCAT-forhåndsmelding sendes til Fiskeridirektoratet. Det er forbudt å lande og motta tunfisk og tunfisklignende arter dersom ICCAT-forhåndsmelding ikke er godtatt av Fiskeridirektoratet. Niende og tiende ledd får ikke anvendelse for tunfisk- og tunfisklignende arter.

Fartøy som bare har om bord fisk fanget av fartøyet selv skal fylle ut PSC 1, jf. vedlegg 3. Fartøy som har om bord fisk mottatt fra andre fartøy som ikke er norske, skal fylle ut et eksemplar av PSC 2 for hvert fartøy det er tatt imot fisk fra, jf. vedlegg 4. Fartøy som har om bord både egen fisk og fisk mottatt fra andre fartøy skal fylle ut både PSC 1 og PSC 2. Alle felt på skjemaenes del A skal fylles ut. Utfylte skjema for fisk fanget i NEAFCs konvensjonsområde og for tunfisk og tunfisklignende arter fanget i ICCATs konvensjonsområde sendes Fiskeridirektoratet elektronisk. Utfylte skjema for fisk fanget i NAFOs reguleringsområde sendes Fiskeridirektoratet på telefaks, jf. vedlegg 2. Fiskeridirektoratet sender de mottatte skjemaene til flaggstaten. Fiskeridirektoratet avgjør om bekreftelsen godtas. Nærings- og fiskeridepartementet er klageinstans.

Det er forbudt å lande og motta fisk, eller på annen måte bruke norsk havn, dersom flaggstaten til fartøyet som fanget fisken ikke gir sin bekreftelse på skjemaets del B, Fiskeridirektoratet ikke har godtatt bekreftelsen og før estimert ankomsttid oppgitt i PSC 1 eller PSC 2 er utløpt, med mindre Fiskeridirektoratet har gitt særskilt tillatelse til dette.

- 0 Tilføyd ved [forskrift 27 april 2007 nr. 458](#) (i kraft 1 mai 2007), endret ved [forskrifter 18 sep 2009 nr. 1199](#), [10 juni 2013 nr. 592](#), [13 aug 2015 nr. 960](#), [28 feb 2018 nr. 286](#), [20 des 2018 nr. 2214](#).

 [Del paragraf](#)

#### **§ 14. Delegasjon.**

Kongens myndighet etter § 4 i lov av 17. desember 1976 om Norges økonomiske sone delegeres til Fiskeridepartementet som også kan endre denne forskrift. Fiskeridirektøren kan ved forskrift gi utfyllende bestemmelser til denne forskrift.

- 0 Endret ved [forskrift 27 april 2007 nr. 458](#) (i kraft 1 mai 2007, tidligere § 13).

 [Del paragraf](#)

#### **§ 15. (Opphevet)**

- 0 Tilføyd ved [forskrift 27 jan 2014 nr. 95](#), opphevet ved [forskrift 1 sep 2017 nr. 1329](#).

 [Del paragraf](#)

#### **§ 16. Straff og inndragning.**

Forsettlig eller uaktsom overtredelse av bestemmelser gitt i eller i medhold av denne forskrift er gjenstand for straff og inndragning etter [lov av 17. desember 1976 nr. 91](#) om Norges økonomiske sone [§ 8](#) og [§ 9](#). På samme måte straffes medvirkning og forsøk.

- 0 Endret ved [forskrifter 3 mars 2004 nr. 551](#), [27 april 2007 nr. 458](#) (i kraft 1 mai 2007, tidligere § 14), [27 jan 2014 nr. 95](#) (tidligere § 15).

 [Del paragraf](#)

#### **§ 17. Ikrafttredelse**

Disse forskrifter trer i kraft straks. Samtidig oppheves punktene 2, 3 og 4 i kgl. res av 17. desember 1976 om iverksettelse av Norges økonomiske sone og midlertidige forskrifter av 27. desember 1976 om utlendingers fiske i Norges økonomiske sone.

0 Endret ved [forskrifter 27 april 2007 nr. 458](#) (i kraft 1 mai 2007, tidligere § 15), [27 jan 2014 nr. 95](#) (tidligere § 16).

 Del paragraf

## Vedlegg 1. Automatisk Returmelding ved elektronisk rapportering

<i>Dataelement</i>	<i>Kode</i>	<i>Påkrevd/Valgfritt</i>	<i>Forklaring</i>
Meldingstype	TM	P	RET, Returmelding fra Fiskeridirektoratet
Meldingsnummer	RN	P	Nummeret på den kvitterte meldingen
Avsender	FR	P	NOR for norsk kvotekontroll
Mottaker	RC	P	Fartøyets radiokallesignal
Autentisering	AU	P	Autentiseringskode fra kvotekontrollen
Meldingsstatus	RS	P	ACK for godkjent/NAK for ikke godkjent
Returnert feilmelding	RE	P	Feilmeldingsnummer: 101 = Uleselig, 102 = Inkonsistent, 103 = Sekvensfeil
Meldingsdato	DA	P	Dato meldingen er sendt i UTC (ÅÅÅÅMMDD)
Meldingstid	TI	P	Tidspunkt når meldingen er sendt i UTC (TTMM)

0 Vedlegg 1 tilføyd ved [forskrift 16 feb 2005 nr. 152](#) (i kraft 1 mars 2005), endret ved [forskrift 27 april 2007 nr. 458](#) (i kraft 1 mai 2007).

## Vedlegg 2

*Sending av manuelle meldinger på telefaks:*

Dersom en ikke benytter elektronisk rapportering skal meldingene utformes som i eksemplene nedenfor:

Manuelle meldinger skal sendes til Fiskeridirektoratets telefaksnr. +4755238276.

Dette telefaxnummeret skal også benyttes i forhold til de skjema som er beskrevet i [§ 13](#) Havnestatskontroll.

### 1. Melding om fiskestart

Melding om fiskestart skal, dersom en ikke benytter elektronisk rapportering, utformes slik:

Eks. 1: (Når fartøyet har fangst om bord ved fiskestart)

TM = COE

RC = OWAA

NA = KONTIKI

XR = S458 eller M-101-AK

LA = N6132

LO = E00415

OB = TORSK 50000, HYSE 13000, SEI 25600, LANGE 11300

RA = 4A

ZO = NOR

PD = 20040312  
PT = 1430  
DA = 20040311  
TI = 0835

Eks. 2: (Når fartøyet ikke har fangst om bord ved fiskestart)

Som over, med unntak av  
OB = 0

## 2. Fangstmelding

Fangstmelding skal, dersom en ikke benytter elektronisk rapportering, utformes slik:

Eks. 1: (Når fangst er tatt)

TM = CAT  
RC = OWAA  
NA = KONTIKI  
XR = S458 eller M-101-AK  
CA = TORSK 35000, HYSE 8500, SEI 5800, UER 1200  
RA = 4A  
ZO = NOR  
DA = 20040319  
TI = 0955

Eks. 2: (Når ingen fangst er tatt)

Som over, med unntak av  
CA = 0

NB! Det skal alltid sendes fangstmelding for foregående periode ved kryssing av grensen til nytt ICES-område.

## 3. Omlastingsmelding

Omlastingsmelding skal, dersom en ikke benytter elektronisk rapportering, utformes slik:

Eks. 1: (Når fangst er omlastet fra et annet fartøy)

TM = TRA  
RC = OWAA  
NA = KONTIKI  
XR = S458 eller M-101-AK  
KG = TORSK 10000  
TF = LMHJ  
LA = N6130  
LO = E00400  
PD = 20050617  
PT = 1430  
DA = 20040321  
TI = 0600

Eks. 2: (Når fangst er omlastet til et annet fartøy)



Som over, men TF erstattes med TT og radiokallesignalet til fartøyet fangst er omlastet til.

#### 4. Melding om havneanløp

Melding om havneanløp skal, dersom en ikke benytter elektronisk rapportering, utformes slik:

TM = POR  
RC = JXHB  
NA = OTTAR BIRTING  
XR = S458 eller M-101-AK  
LA = N6130  
LO = E00400  
CS = NOR  
PO = ÅLESUND  
PD = 20040322  
PT = 1000  
KG = TORSK 65000, HYSE 14000  
OB = TORSK 100000, HYSE 14000  
DA = 20040321  
TI = 0830

Eks. 2: (Når fangst ikke skal leveres)

Som over, med unntak av  
KG = 0.

NB! Ved havneanløp regnes fisket som avsluttet og det skal også sendes melding om avslutning av fisket.

#### 5. Melding om avslutning av fiske

Melding om avslutning av fiske skal, dersom en ikke benytter elektronisk rapportering, utformes slik:

Eks. 1: (Når fangst er tatt siden forrige melding)

TM = COX  
RC = OWAA  
NA = KONTIKI  
XR = S458  
LA = N6130  
LO = E00400  
CA = TORSK 15000, HYSE 2500  
RA = 4A  
ZO = NOR  
PO = HULL  
DA = 20040321  
TI = 1700

Eks. 2: (Når ingen fangst er tatt siden forrige melding)

Som over, med unntak av  
CA = 0

- 0 Vedlegg 2 tilføyd ved [forskrift 16 feb 2005 nr. 152](#) (i kraft 1 mars 2005), endret ved [forskrifter 27 april 2007 nr. 458](#) (i kraft 1 mai 2007), [18 sep 2009 nr. 1199](#).

## Vedlegg 3

Trykk her for å lese vedlegget:



- 0 Tilføyd ved [forskrift 27 april 2007 nr. 458](#) (i kraft 1 mai 2007), endret ved [forskrift 18 sep 2009 nr. 1199](#).

## Vedlegg 4

Trykk her for å lese vedlegget:



- 0 Tilføyd ved [forskrift 27 april 2007 nr. 458](#) (i kraft 1 mai 2007), endret ved [forskrift 18 sep 2009 nr. 1199](#).

## Vedlegg 5

Trykk her for å lese vedlegget:



- 0 Tilføyd ved [forskrift 28 feb 2018 nr. 286](#).

# Regelgeving inzake vissen en vangen door buitenlanders, enz. in de economische zone van Noorwegen en aanlandingen in of ander gebruik van een Noorse haven

Datum	VOOR-1977-05-13-2
Ministerie	Ministerie van Industrie en Visserij
Gepubliceerd	1977, 381
Wordt van kracht	13/05/1977
Laatst gewijzigd	<a href="#">VOOR-2021-01-18-147</a>
Geldt voor	Noorwegen
Thuis	<a href="#">ACT-1976-12-17-91-§4</a> , <a href="#">ACT-1976-12-17-91-§6</a> , <a href="#">ACT-1967-02-10-§24</a> , <a href="#">ACT-1967-02-10-§28</a> , <a href="#">ACT- 2008-06-06-37-§16</a> , <a href="#">ACT-2008-06-06-37-§52</a> , <a href="#">ACT-2008-06-06-37-§59</a> , <a href="#">VOOR-2006-12-15-1456-§22</a>
Gecorrigeerd	22.01.2021 (interpunctie in lijsten aangepast aan universeel ontwerp).
Korte titel	Regelgeving over vissen door buitenlanders in NØS

**Bevoegdheid:** Vastgesteld bij [koninklijk besluit. 13 mei 1977 nr. 2](#) gebaseerd op [Wet 17 december 1976 nr. 91 betreffende de Noorse economische zone § 4 en § 6](#) , [Wet 10 februari 1967 betreffende de wijze van behandeling van administratieve zaken \(Administratieve wet\) § 24](#) vierde lid en [§ 28](#) vierde lid , [Wet 6 juni 2008 nr. 37 inzake het beheer van wilde mariene hulpbronnen \(Marine Resources Act\) Artikel 16](#) , [Artikel 52](#) en [Artikel 59](#) en [Verordening 15 december 2006 Nr. 1456 van de Beheerswet \(Beheerswetvoorschriften\) Artikel 22](#) .

**Gewijzigd** bij reglement 6 mei 1981, [25 juni 1993 nr. 569](#) , [12 nov 1993 nr. 1032](#), [25 maart 1994 nr. 244](#) , [11 juli 1995 nr. 640](#) , [12 februari 1997 nr. 190](#) , [4 juni 1998 nr. 568](#) , [19 februari 1999 nr. 223](#) , [29 juni 2001 nr. 1056](#) , [3 maart 2004 nr. 551](#) , [16 februari 2005 nr. 152](#) , [8 juli 2005 nr. 809](#) , [27 april 2007 nr. 458](#) , [23 nov 2007 nr. 1323](#) , [9 juni 2008 nr. 558](#) , [24 april 2009 nr. 454](#) , [18 sep 2009 nr. 1199](#) , [10 juni 2013 nr. 592](#) , [23 dec 2013 nr. 1691](#) , [27 jan 2014 nr. 95](#) , [20 jan 2015 nr. 41](#) , [13 aug. 2015 nr. 960](#) , [1 sep 2017 nr. 1329](#) , [28 feb 2018 nr. 286](#) , [20 dec 2018 nr. 2214](#) , [18 jan 2021 nr. 147](#) .

**Correcties:** 19.03.2018 (§ 13 tiende alinea), 22.01.2021 (interpunctie in lijsten aangepast aan universeel ontwerp).

## § 1. Toepassingsgebied.

Deze verordening is van toepassing in de economische zone van Noorwegen buiten het Noorse vasteland tussen 12 en 200 zeemijl (één zeemijl = 1.852) vanaf de basislijnen voor alle soorten buitenlandse vaartuigen die voor commerciële doeleinden gaan vissen en vangen, inclusief overslag. De verordening is ook van toepassing op vaartuigen die de vissersvloot assisteren, waaronder transportvaartuigen en onderzoeks- en experimentele vaartuigen. Bij overslag geldt de bepaling ongeacht het gebied waar de vis wordt gevangen. De regeling is ook van toepassing op buitenlandse vaartuigen die hun vangst moeten aanlanden in of anderszins gebruik moeten maken van een Noorse haven.

De voorschriften weerhouden Zweedse en Deense vissers er niet van om te vissen tot 4 zeemijl vanaf de vastgestelde basislijnen in de gebieden die vallen onder de overeenkomst van 15 januari 2015 tussen het Koninkrijk Noorwegen en de Europese Unie over wederzijdse toegang tot de visserij in het Skagerrak voor vaartuigen die de Deense, Noorse of Zweedse vlag voert en onder de voorwaarden die volgen uit voornoemde overeenkomst.

0 Gewijzigd bij [verordening 27 april 2007 no. 458](#) (inwerkingtreding 1 mei 2007), [9 juni 2008 no. 558](#), [20 jan 2015 no. 41](#), [13 aug 2015 no. 960](#).

 [Alinea delen](#)

## § 2. Definities

Buitenlands vaartuig betekent een vaartuig dat niet Noors is, vgl. Wet van 20 juli 1893 op het zeevervoer § 1.

0 Gewijzigd bij [reglement 27 april 2007 nr. 458](#) (inwerkingtreding 1 mei 2007), [9 juni 2008 nr. 558](#).

 [Alinea delen](#)

## § 3. Uitzonderingsbepaling

[Wet 6 juni 2008 nr. 37](#) betreffende het beheer van wilde mariene hulpbronnen [§ 23a](#) eerste lid is niet van toepassing op vaartuigen met een visvergunning.

0 Gewijzigd bij [reglement 16 feb 2005 nr. 152](#) (van kracht 1 maart 2005), [23 dec 2013 nr. 1691](#) (van kracht 1 jan 2014).

 [Alinea delen](#)

## § 4. Toekenning van visvergunning.

Buitenlandse vissersvaartuigen mogen niet vissen en vangen in de economische zone van Noorwegen zonder toestemming van de directeur visserij.

Vergunningen worden verleend aan zoveel vaartuigen van elk land en tegen zodanige voorwaarden dat de vaartuigen met een berekende visserij-inspanning de aan het betreffende land toegewezen quota zullen opvissen.

In de vergunning kunnen voorwaarden voor het vissen worden vastgelegd, zoals vaartuigquota, vangstgebieden, gebruik van vistuig, de geldigheidsduur van de vergunning en voor welke vissoorten de vergunning geldt.

De vergunning geldt voor een specifiek vaartuig en is niet overdraagbaar. Indien praktische redenen dit vereisen, kan toestemming worden verleend aan een bepaalde groep vaartuigen.

De vergunning moet tijdens het vissen aan boord worden gehouden, tenzij anders is bepaald. De vergunning moet op verzoek aan de Noorse autoriteiten worden getoond.

 [Alinea delen](#)

## § 5. Aanvraag van een visvergunning.

Een aanvraag voor een visvergunning dient tijdig voor aanvang van de visserij samen met een visplan te worden ingediend bij de Directie Visserij te Bergen, op de voor elk afzonderlijk land bepaalde wijze. Tenzij er bijzondere regels gelden, moet voor elk afzonderlijk vaartuig een aanvraag worden ingediend.

Visvergunningen moeten worden aangevraagd op een door de Directeur Visserij vastgesteld formulier.

 [Alinea delen](#)

## **§ 6. Voorwaarden voor weigering en intrekking van een visvergunning.**

Zelfs als de voorwaarden anderszins aanwezig zijn, kan een vergunning worden geweigerd wanneer de eigenaar, de bestuurder of de bemanning van het vaartuig de bepalingen inzake visserij of vangst of voorwaarden in een gegeven vergunning heeft overtreden in gebieden die onder de Noorse visserijjurisdictie vallen, of wanneer het vaartuig is gebruikt in de overtreding. Hetzelfde geldt wanneer het vaartuig of de scheepseigenaar ofwel heeft deelgenomen aan ongereguleerde visserij in internationale wateren op een visbestand dat onderworpen is aan regelgeving in wateren onder de Noorse visserijjurisdictie, ofwel heeft deelgenomen aan visserij in strijd met de regelgeving die is vastgesteld door regionale of -regionale organisaties of regelingen voor visserijbeheer. Toestemming kan worden geweigerd wanneer het vaartuig vis heeft teruggewooid die is gevangen in de economische zone van Noorwegen, in overeenstemming met [Wet 6 juni 2008 nr. 37](#) inzake het beheer van wilde mariene hulpbronnen § 15, eerste lid, moet aan land worden gebracht en op deze plicht zijn geen uitzonderingen gemaakt volgens § 15, eerste lid, tweede zin, cf. § 48 van verordening nr. 1878 van 22 december 2004 over de visserij in [de zee](#). Toestemming kan ook worden geweigerd wanneer is voldaan aan de voorwaarden volgens [wet 6 juni 2008 nr. 37](#) betreffende het beheer van wilde mariene hulpbronnen [§ 51](#).

Een gegeven toestemming kan te allen tijde worden ingetrokken om dezelfde redenen als in het vorige lid.

De vergunning vervalt wanneer het vangstquotum van het betreffende land is opgevist.

0 Gewijzigd bij [verordening 25 maart 1994 no. 244](#), [19 februari 1999 no. 223](#), [27 april 2007 no. 458](#) (inwerkingtreding 1 mei 2007), [24 april 2009 no. 454](#), [23 december 2013 no. 1691](#) (inwerkingtreding 1 januari 2014).

 [Alinea delen](#)

## **§ 7. Beperkingen op het recht om in beroep te gaan.**

Beslissingen conform [§§ 4](#) en [6](#) zijn niet van toepassing op de regels van de Wet op het openbaar bestuur over de verplichting tot grondverlening en tegen beslissingen kan geen beroep worden aangetekend.

 [Alinea delen](#)

## **§ 8. Verslaggevingsregels.**

Schepen vermeld in [§ 1](#) moeten de berichten verzenden die voorkomen in de letters a) in deze bepaling.

Dergelijke kennisgevingen moeten op een van de volgende manieren naar de Directie Visserij worden gestuurd:

1. per telefax naar de Directie Visserij, of
2. elektronisch via het controlecentrum (FMC) van de vlaggenstaat. De berichten moeten geauthenticeerd zijn op een manier die is goedgekeurd door de Directie Visserij en het hele jaar doorlopend genummerd zijn.

Indien gebruik wordt gemaakt van elektronische melding, moet het vaartuig ervoor zorgen dat het meldingssysteem naar behoren functioneert voordat kan worden gevist.

Elektronische berichten worden automatisch bevestigd met een retourbericht met berichtidentificatie RET van de Directie Visserij. Als het bericht foutloos is ontvangen, geeft het retourbericht de berichtstatus ACK aan, anders is de berichtstatus NAK.

Als het bericht niet wordt bevestigd met een retourbericht, moet het bericht opnieuw worden verzonden, eventueel per faxen.

Indien gebruik wordt gemaakt van elektronische melding, mogen de naam en het registratiekenmerk van het vaartuig niet in de meldingen worden vermeld.

Elektronische berichten moeten worden geauthenticeerd op een manier die is goedgekeurd door de Directie Visserij en moeten het hele jaar doorlopend worden genummerd.

#### a) Kennisgeving van start van de visserij

Vaartuigen die toestemming hebben gekregen om te vissen en te vangen in de zone benoorden 62° NB moeten uiterlijk 24 uur en uiterlijk 12 uur voor aanvang van de visserij in de zone een melding sturen over het begin van de visserij. Vaartuigen die toestemming hebben gekregen om te vissen en te vangen in de zone ten zuiden van 62° N.B. moeten uiterlijk 12 uur en uiterlijk 1 uur voor het binnenvaren van de zone een melding sturen over het begin van de visserij.

Het bericht moet de volgende informatie bevatten:

<i>Gegevens</i>	<i>Code</i>	<i>Vereist/optioneel</i>	<i>Inhoud</i>
Type bericht	TM	P	COE, Melding start vissen
Bericht nummer	RN	P <sup>1</sup>	Serienummer voor het rapport in het lopende jaar
Radioroepnaam	RC	P	De radioroepnaam van het schip
Scheeps naam	NU	V	Naam van het schip
Registratieteken	XR	V	Het registratienummer van het vaartuig
Positie breedte	LATEN	P	Positiebreedte voor vissende start, NDDMM
Positie lengte	LO	P	Positielengte voor visstart, E/WDDMM
Hoeveelheid aan boord	OB	P	Vangst aan boord uitgesplitst naar vissoort in kilogram rond gewicht. In paren aangegeven
Vangst gebied	RAUW	P	ICES-gebied waar de visserij zal beginnen
Zone	ZO	P	Zone waar vissen moet beginnen (ISO-3)
Datum	PD	K	Begindatum vissen in UTC (JJJMMDD)
Tijd	PT	P	Starttijd vissen in UTC (TTMM)
Meldingsdatum	DAN	P	Datum waarop het bericht is verzonden in UTC (JJJMMDD)
Bericht tijd	TIEN	P	Tijdstip waarop het bericht is verzonden in UTC (TTMM)

<sup>1</sup> Vereist voor elektronische berichten.

Vaartuigen die uit de visserijbeschermingszone op Spitsbergen komen nadat zij daar hebben gevist, mogen, ongeacht de in het eerste lid vermelde tijdslimiet, beginnen met vissen nadat de kennisgeving van het begin van de visserij is verzonden.

De Directie Visserij kan bij verordening bepalen dat moet worden vermeld aan welke visserij het vaartuig zal deelnemen.

#### b) Vangstmelding

Bij het overschakelen op vissen in een ander ICES-gebied en anders wekelijks aan het einde van elke zeven dagen na het begin van de visserij, moet een vangstmelding worden verzonden. Vaartuigen die commercieel vissen met trawls in de economische zone van Noorwegen ten zuiden van 62° noorderbreedte met een minimale maaswijdte van 120 mm en die ervoor kiezen om later dan 4 uur voor het overschrijden van de grens te stoppen met vissen, moeten, ongeacht het tijdstip sinds de laatste melding, stuur een vangstmelding niet eerder dan 6 uur en niet later dan 4 uur voor grensoverschrijding. Dit bericht moet de positie van de grensovergang aangeven.

Het bericht moet de volgende informatie bevatten:

<i>Gegevens</i> element	<i>Code</i>	<i>Vereist/optioneel</i>	<i>Inhoud</i>
Type bericht	TM	P	CAT, Vangstrapport
Bericht nummer	RN	P <sup>1</sup>	Serienummer voor het rapport in het lopende jaar
Radioroepnaam	RC	P	De radioroepnaam van het schip
Scheeps naam	NU	V	Naam van het schip
Registratieteken	XR	V	Het registratienummer van het vaartuig
Positie lengte	LO	P2 -	Positielengte op het moment van het bericht
Positie breedte	LATEN	P2 -	Positiebreedte ten tijde van het bericht
Vangst	OVER	P	Vangst sinds het vorige COE- of CAT-rapport uitgesplitst naar vissoort in kilo's rond gewicht. In paren aangegeven
Vangst gebied	RAUW	P	ICES-gebied waar de vangst is gedaan
Zone	ZO	P	Zone waar de vangst wordt gedaan (ISO-3)
Positie lengte	LN	P3 -	Positielengte voor grensovergang
Positie breedte	LI	P3 -	Positielengte voor grensovergang
Meldingsdatum	DAN	P	Datum waarop het bericht is verzonden in UTC (JJJMMDD)
Bericht tijd	TIEN	P	Tijdstip waarop het bericht is verzonden in UTC (TTMM)

- 1 Vereist voor elektronische berichten.
- 2 Optioneel voor vaartuigen die worden gevolgd door satellieten.
- 3 Vereist voor vaartuigen die commercieel vissen met trawls in de economische zone van Noorwegen ten zuiden van 62° noorderbreedte met een minimale maaswijdte van 120 mm als de kennisgeving wordt gebruikt als voorafgaande kennisgeving tussen 6 en 4 uur voor grensoverschrijding.

### c) Melding van overslag

In de economische zone is het toegestaan schepen over te slaan uit lidstaten van de EU, Rusland, Faeröer, Groenland, IJsland, Groot-Brittannië en Noorwegen, evenals schepen uit NEAFC-samenwerkingslanden.

Schepen die vangst vrij moeten geven, moeten uiterlijk 24 uur voor aanvang van de overslag een melding van overslag versturen. Vaartuigen die vangst hebben ontvangen dienen direct en uiterlijk één uur na beëindiging van de individuele overslag een melding van overslag te versturen.

Het bericht moet de volgende informatie bevatten:

<i>Gegevens</i> element	<i>Code</i>	<i>Vereist/optioneel</i>	<i>Uitleg</i>
Type bericht	TM	P	TRA, Bericht over herladen
Bericht nummer	RN	P <sup>1</sup>	Serienummer voor het rapport in het lopende jaar
Radioroepnaam	RC	P	De radioroepnaam van het schip
Scheeps naam	NU	V	Naam van het schip
Registratieteken	XR	V	Het registratienummer van het vaartuig
Over te maken bedrag	KG	P	Over te dragen hoeveelheid gedeeld door vissoort in kilogram rond gewicht. In paren aangegeven
Overgebracht van	TF	P2 -	Radioroepnaam van het vaartuig van waaruit het wordt uitgezonden
Overgeplaatst naar	TT	P2 -	Radioroepnaam van het vaartuig waarnaar het wordt overgebracht
Positie breedte	LATEN	P3 -	Positiebreedte voor herladen
Positie lengte	LO	P3 -	Positielengte voor herladen
Datum	PD	P3 -	Geschatte datum van herladen in UTC (JJJJMMDD)
Tijd	PT	P3 -	Geschatte oplaadtijd in UTC (TTMM)
Meldingsdatum	DAN	P	Datum waarop het bericht is verzonden in UTC (JJJJMMDD)
Bericht tijd	TIEN	P	Tijdstip waarop het bericht is verzonden in UTC (TTMM)

1 Vereist voor elektronische berichten.

2 Volgens wat relevant is.

3 Optioneel voor berichten verzonden door het ontvangende schip na overslag.

### d) Melding van havenbezoeken

Schepen die vangsten van andere vaartuigen hebben ontvangen, moeten 24 uur voor aankomst in een Noorse of buitenlandse haven een melding sturen.

Het bericht moet de volgende informatie bevatten:



<i>Gegevens</i> element	<i>Code</i>	<i>Vereist/optioneel</i>	<i>Uitleg</i>
Type bericht	TM	P	POR, Bericht van havenaanloop
Bericht nummer	RN	P <sup>1</sup>	Serienummer voor het rapport in het lopende jaar
Radoroepnaam	RC	P	De radoroepnaam van het schip
Scheeps naam	NU	V	Naam van het schip
Registratieteken	XR	V	Het registratienummer van het vaartuig in het Merkenregister
Positie lengte	LO	P2 -	Positielengte op het moment van het bericht
Positie breedte	LATEN	P2 -	Positiebreedte ten tijde van het bericht
Kuststaat	CS	P	De kuststaat van de landingshaven
Haven	postbus	P	De naam van de haven waar het aan land gaat
Datum	PD	P	Datum van aanloophaven in UTC (JJJMMDD)
Tijd	PT	P	Tijdstip van havenaanloop in UTC (TTMM)
Aan te voeren hoeveelheid	KG	P	Te leveren hoeveelheid gedeeld door vissoort in kilogram rond gewicht. In paren aangegeven
Hoeveelheid aan boord	OB	P	Vangst aan boord gedeeld door kilo rondgewicht. In paren aangegeven
Meldingsdatum	DAN	P	Datum waarop het bericht is verzonden in UTC (JJJMMDD)
Bericht tijd	TIEN	P	Tijdstip waarop het bericht is verzonden in UTC (TTMM)

1 Vereist voor elektronische berichten.

2 Optioneel voor vaartuigen die worden gevolgd door satellieten.

#### *e) Kennisgeving van het einde van de visserij*

Bij het beëindigen van de visserij in de zone en uiterlijk voor aankomst op het controlepunt of voordat het vaartuig ter controle wordt aangeboden in een controlegebied, zie artikel 8 letter f, moet een melding van het einde van de visserij worden verzonden. Vaartuigen die commercieel vissen met trawls in de economische zone van Noorwegen ten zuiden van 62° noorderbreedte met een minimale maaswijdte van 120 mm, moeten een dergelijk bericht verzenden wanneer de visserij in de zone eindigt en niet later dan 4 uur voordat de grens wordt overschreden. Dergelijke vaartuigen die ervoor kiezen om later dan 4 uur voor het overschrijden van de grens te stoppen met vissen, cf. § 8 letter b, moeten 1 uur voor het overschrijden van de grens een bericht van stopzetting van het vissen sturen. Dit bericht geeft niet de positie van de grensovergang aan.

Het bericht moet de volgende informatie bevatten:

<i>Gegevens</i> element	<i>Code</i>	<i>Vereist/optioneel</i>	<i>Uitleg</i>
Type bericht	TM	P	COX, Bericht beëindiging visserij
Bericht nummer	RN	P <sup>1</sup>	Serienummer voor het rapport in het lopende jaar
Authenticatie	AU	P <sup>1</sup>	Overeengekomen authenticatiecode
Radoroepnaam	RC	P	De radoroepnaam van het schip
Scheeps naam	NU	V	Naam van het schip
Registratieteken	XR	V	Het registratienummer van het vaartuig
Positie lengte	LO	P2 -	Positielengte op het moment van het bericht
Positie breedte	LATEN	P2 -	Positiebreedte ten tijde van het bericht
Vangst	OVER	P	Vangst sinds het vorige COE- of CAT-rapport uitgesplitst naar vissoort in kilo's rond gewicht. In paren aangegeven
Vangst gebied	RAUW	P	ICES-gebied waar de vangst is gedaan
Zone	ZO	P	Zone waar de vangst wordt gedaan (ISO-3)
Positie lengte	LN	P3 -	Positielengte voor grensovergang
Positie breedte	LI	P3 -	Positielengte voor grensovergang
Haven	postbus	P4 -	De naam van de haven waar het aan land gaat
Meldingsdatum	DAN	P	Datum waarop het bericht is verzonden in UTC (JJJJMMDD)
Bericht tijd	TIEN	P	Tijdstip waarop het bericht is verzonden in UTC (TTMM)

- 1 Vereist voor elektronische berichten.
- 2 Optioneel voor vaartuigen die worden gevolgd door satellieten.
- 3 Vereist voor vaartuigen die commercieel vissen met trawls in de economische zone van Noorwegen ten zuiden van 62° noorderbreedte met een minimale maaswijdte van 120 mm als de kennisgeving wordt gebruikt als voorafgaande kennisgeving tussen 6 en 4 uur voor grensoverschrijding.
- 4 Vereist als u landt in een haven die niet Noors of Russisch is.

#### *f) Kennisgeving van productie voor inspectie*

Aan het einde van de visserij in de zone ten noorden van 62° noorderbreedte moet het vaartuig zich melden voor controle op een van de verschillende vaste controlepunten.

Vaartuigen die een vergunning hebben om te vissen op haring ten zuiden van 62° noorderbreedte en op makreel in de economische zone van Noorwegen, moeten zich aan het einde van de visserij in de zones registreren voor controle in een van de verschillende controlegebieden.

De Directie Visserij kan bij regeling nadere regels stellen over de ligging van de controlepunten en controlegebieden en over de meldingsplicht.

#### *g) Blijf binnen 12 mijl*

Schepen die binnen 12 zeemijl van de basislijnen varen, moeten regelmatig een bericht sturen over het einde van de visserij. Bij hervatting van de visserij in de zone moet het vaartuig een nieuwe melding sturen over de start van de visserij, maar kan opnieuw beginnen met vissen zonder rekening te houden met de termijnen in letter a).

#### *h) Tijdelijk verlaten van de zone ten noorden van 62° noorderbreedte*

Vaartuigen die de zone benoorden 62° NB tijdelijk verlaten voor een periode van minder dan 24 uur, moeten regelmatig een melding sturen dat de visserij is beëindigd. Bij hervatting van de visserij in de zone moet het vaartuig een nieuwe melding sturen over de start van de visserij, maar kan de visserij starten zonder rekening te houden met de deadline in letter a).

#### *i) Hulpvaartuigen*

Vaartuigen die de vissersvloot assisteren, moeten bij het binnenvaren en verlaten van de zone een melding van het begin van de visserij en een melding van het einde van de visserij aan de Directie Visserij sturen.


#### *j) Maandelijks vangstrapport*

Het definitieve vangstrapport, dat de geleverde hoeveelheid van het individuele vaartuig bevat die gedurende een maand in de zone is gevestigd, moet tegen het einde van de volgende maand via de visserijautoriteit van het betrokken land worden ingediend bij het directoraat Visserij. Dit definitieve vangstrapport moet informatie bevatten over de door het individuele vaartuig geleverde hoeveelheden van de verschillende vissoorten in kg rond gewicht, gespecificeerd in de ICES-statistische gebieden.

#### *k) Cruisen*

Vaartuigen die toestemming hebben gekregen om in de zone te vissen en te vangen en die doorvaren zonder te vissen in de zone, zijn vrijgesteld van de verplichting om een melding start visserij en een melding beëindiging visserij te sturen naar de Directie Visserij .

- <sup>0</sup> Gewijzigd bij [verordening 11 juli 1995 no. 640](#) , [4 juni 1998 no. 568](#) , [29 juni 2001 no. 1056](#) (inwerkingtreding 1 juli 2001), [3 maart 2004 no. 551](#) , [16 feb 2005 no. 152](#) (inwerkingtreding 1 maart 2005 ) , [8 juli 2005 nr. 809](#) , [27 april 2007 nr. 458](#) (van kracht per 1 mei 2007), [23 nov 2007 nr. 1323](#) , [9 juni 2008 nr. 558](#) , [18 jan 2021 nr. 147](#) .

 [Alinea delen](#)

### **§ 9. Vangdagboek.**

Vissersvaartuigen moeten een vangstlogboek bijhouden. Het vangstdagboek moet gebonden zijn en genummerde pagina's hebben.

Het vangstdagboek moet continu worden bijgehouden en moet informatie bevatten over het soort vistuig en materiaal in het vistuig. Bovendien moet het vangstdagboek informatie bevatten over de datum en tijd aan het begin van elke trek/trek/werp en de positie aangegeven in lengte- en breedtegraad (graden en minuten) aan het begin en aan het einde van elke trek/trek/werp en de duur daarvan. Het vangstdagboek moet tevens de vangst voor de afzonderlijke trekken/trekken/werpen, de totale vangst per dag en vanaf het begin van de visserij, de levering van de vangst aan andere vaartuigen en de ontvangen vangst voor verwerking of transport bevatten, alles vermeld in kg rond gewicht en gespecificeerd per vissoort.

Vangsten van de afzonderlijke trek/trek/werp moeten uiterlijk voordat de volgende trek/trek/werp aan boord wordt genomen in het vangstdagboek worden genoteerd.

Het is mogelijk om de vangstschattingen te corrigeren na de laatste trek/worp van de dag. Een dergelijke correctie moet worden aangebracht vóór de introductie van de eerste trek/werp de volgende dag en voordat er een bericht over het einde van de visserij wordt verzonden.

In het vangstdagboek moet op de relevante data de tijd en het eventuele radiostation worden vermeld voor de berichten die overeenkomstig [§ 8](#) naar de Directie Visserij worden gestuurd .

Visserijvaartuigen moeten vangstlogboeken/-boeken aan boord hebben die betrekking hebben op de laatste 12 maanden, als het vaartuig gedurende deze periode heeft gevist in gebieden die onder de Noorse visserijjurisdictie vallen.

Het vangstdagboek moet op verzoek aan de Noorse autoriteiten worden voorgelegd en kan worden gevraagd aan het directoraat Visserij.

<sup>0</sup> Gewijzigd bij [verordening 12 februari 1997 nr. 190](#) , [16 februari 2005 nr. 152](#) (inwerkingtreding 1 maart 2005).  
[Alinea delen](#)

#### **§ 10. Vereisten voor stuwage.**

De Directeur Visserij kan bij verordening bepalingen uitvaardigen over hoe de afzonderlijke vissoorten en verschillende producten van dezelfde vissoort aan boord van het vaartuig moeten worden gestouwd.

[Alinea delen](#)

#### **§ 11. Controle, inspectie, enz**

Vaartuigen die in de zone vissen, moeten hun nationale vlag voeren en moeten zodanig zijn gemarkeerd dat ze gemakkelijk kunnen worden geïdentificeerd in overeenstemming met algemene internationale normen, zoals de richtlijnen van de FAO voor het markeren van vissersvaartuigen (FAO Standard Specification for Marking and Identification of Fishing Vessels ).

De verantwoordelijke moet ervoor zorgen dat het schip is uitgerust met een loods die voldoet aan de voorwaarden volgens ISO/FDIS 799 en geschikt is om een inspecteur aan boord te nemen. De Directie Visserij kan nadere regels stellen over het ontwerp van de leider.

De Directie Visserij kan voorschriften uitvaardigen dat schepen een tekening/beschrijving van opslagruimten/bakken/RSW-tanks voor vis en visproducten aan boord moeten hebben, alsmede een stuwplan voor de vis en visproducten aan boord.

<sup>0</sup> Gewijzigd bij [verordening 3 maart 2004 no. 551](#) , [16 februari 2005 no. 152](#) (inwerkingtreding 1 maart 2005), [27 april 2007 no. 458](#) (inwerkingtreding 1 mei 2007).  
[Alinea delen](#)

#### **§ 12. Opslag van het reglement aan boord.**

De huidige regelgeving voor vissen in de economische zone van Noorwegen moet aan boord beschikbaar zijn.

### **§ 13. Havenstaatcontrole**

Vaartuigen met aan boord gevangen vis in het NEAFC-verdragsgebied die aan land gaan of anderszins een Noorse haven gebruiken, moeten dit vooraf melden. Schepen die diepgevroren vis aan boord hebben, moeten dit bericht 24 uur voor aankomst in de haven versturen. De Directie Visserij kan van de termijn in de tweede zin afzien. Schepen die alleen verse vis aan boord hebben, moeten het bericht 4 uur voor aankomst in de haven versturen. Hetzelfde geldt als het schip toestemming heeft gekregen om te herladen in een haven of in territoriale wateren.

Vaartuigen die niet de vlag voeren van een land dat verdragsluitende partij is bij de NEAFC, dat zich bezighoudt met commerciële visserij en visserij of dat de vissersvloot assisteert, en dat een Noorse haven zal aanmeren of anderszins gebruiken, ongeacht de plaats van vangst, moet minimaal drie werkdagen voor aankomst in de haven een vooraankondiging sturen.

Vaartuigen die de vlag voeren van een land dat verdragsluitende partij is bij de NEAFC en vis aan boord hebben die is gevangen buiten het NEAFC-verdragsgebied, en die zullen landen of anderszins een Noorse haven zullen gebruiken, moeten dit ten minste drie werkdagen voor aankomst in de haven melden.

Vooraankondiging volgens het eerste tot en met derde lid kan worden geannuleerd. Elke nieuwe kennisgeving moet worden verzonden binnen de in de eerste tot en met derde alinea vermelde termijnen.

Vaartuigen met vis aan boord die zijn gevangen in het gereguleerde gebied van de NAFO en die een Noorse haven willen aanmeren of anderszins gebruiken, moeten dit ten minste drie werkdagen voor aankomst in de haven vooraf melden. Hetzelfde geldt als het schip toestemming heeft gekregen om te herladen in een haven of in territoriale wateren.

Vaartuigen die in het ICCAT-verdragsgebied gevangen tonijn of tonijnachtige soorten aan boord hebben, moeten voor deze soorten een ICCAT-vooraanmelding, zie bijlage 5, sturen. Vaartuigen zoals:

- A. onder de vlag van een NEAFC-partij vaart en verse makreelsteur als bijvangst bij de visserij op andere soorten aan boord heeft, moet ten minste 4 uur voor aankomst in de haven een ICCAT-vooraanmelding sturen;
- B. onder de vlag van een NEAFC-partij vaart en ingevroren makreelsteuren als bijvangst bij de visserij op andere soorten aan boord heeft, moet dit minimaal 24 uur voor aankomst in de haven melden;
- C. makreelsteuren hebben die direct zijn gevangen of die andere tonijn of tonijnachtige soorten aan boord hebben, moeten ten minste 3 werkdagen voor aankomst in de haven een ICCAT-vooraanmelding sturen, ongeacht de vlaggenstaat.

Als een vaartuig tonijn of tonijnachtige soorten aan boord heeft die op zee zijn overgeladen, moet het vaartuig ook minimaal 48 uur voor aankomst in de haven een ICCAT-overladingsmelding versturen.

De ingevulde ICCAT-vooraankondiging wordt naar het directoraat Visserij gestuurd. Het is verboden tonijn en tonijnachtige soorten aan te landen en te ontvangen

als de ICCAT-vooraankondiging niet is aanvaard door de Directie Visserij. Het negende en tiende lid zijn niet van toepassing op tonijn en tonijnachtigen.

Vaartuigen die alleen vis aan boord hebben die door het vaartuig zelf is gevangen, moeten PSC 1 invullen, zie bijlage 3. Vaartuigen die vis aan boord hebben ontvangen van andere vaartuigen die niet Noors zijn, moeten een kopie van PSC 2 invullen voor elk vaartuig dat vis heeft ontvangen van, zie bijlage 4. Schepen die zowel eigen vis als vis van andere vaartuigen aan boord hebben, moeten zowel PSC 1 als PSC 2 invullen. Alle velden van deel A van de formulieren moeten worden ingevuld. Ingevulde formulieren voor vis die is gevangen in het verdragsgebied van de NEAFC en voor tonijn en tonijnachtigen die zijn gevangen in het verdragsgebied van de ICCAT worden elektronisch naar het directoraat Visserij gestuurd. Ingevulde formulieren voor vis gevangen in het gereguleerde gebied van de NAFO worden per fax naar de Directie Visserij gestuurd, zie Bijlage 2. De Directie Visserij stuurt de ontvangen formulieren naar de vlaggenstaat. De Directie Visserij beslist of de bevestiging wordt aanvaard.

Het is verboden om aan land te gaan en vis te ontvangen, of anderszins een Noorse haven te gebruiken, als de vlaggenstaat van het vaartuig dat de vis heeft gevangen zijn bevestiging niet geeft op deel B van het formulier, het directoraat Visserij de bevestiging niet heeft geaccepteerd en voordat de geschatte aankomsttijd vermeld in PSC 1 of PSC 2 is verstrekt, tenzij de Directie Visserij hiervoor speciale toestemming heeft gegeven.

- 0 Toegevoegd bij [voorschrift 27 april 2007 no. 458](#) (inwerkingtreding 1 mei 2007), gewijzigd bij [voorschrift 18 sep 2009 no. 1199](#), [10 juni 2013 no. 592](#), [13 aug 2015 no. 960](#), [28 feb 2018 no. 286](#), [20 dec 2018 nr. 2214](#).

 [Alinea delen](#)

#### **§ 14. Delegatie.**

De bevoegdheid van de Koning op grond van artikel 4 van de wet van 17 december 1976 betreffende de Noorse economische zone is gedelegeerd aan het Ministerie van Visserij, dat deze verordening eveneens kan wijzigen. De directeur Visserij kan bij verordening aanvullende bepalingen op dit reglement geven.

- 0 Gewijzigd bij [verordening 27 april 2007 no. 458](#) (inwerkingtreding 1 mei 2007, oud artikel 13).

 [Alinea delen](#)

#### **§ 15. (Vervallen)**

- 0 Toegevoegd bij [verordening 27 jan 2014 no. 95](#), ingetrokken bij [verordening 1 sep 2017 no. 1329](#).

 [Alinea delen](#)

#### **§ 16. Straf en verbeurdverklaring.**


Opzettelijke of nalatige overtreding van bepalingen gegeven in of krachtens deze voorschriften is onderworpen aan bestraffing en verbeurdverklaring overeenkomstig [wet van 17 december 1976 nr. 91](#) betreffende de Noorse economische zone [§ 8](#) en [§ 9](#). Op dezelfde manier worden deelname en pogingen bestraft.

- 0 Gewijzigd bij [verordening 3 maart 2004 nr. 551](#), [27 april 2007 nr. 458](#) (inwerkingtreding 1 mei 2007, oud § 14), [27 januari 2014 nr. 95](#) (oud § 15).

 [Alinea delen](#)

#### **§ 17. Inwerkingtreding**

Deze voorschriften treden per direct in werking. Tegelijkertijd worden de punten 2, 3 en 4 van het koninklijk besluit van 17 december 1976 betreffende de uitvoering van de Noorse economische zone en de tijdelijke voorschriften van 27 december 1976 betreffende de visserij door buitenlanders in de Noorse economische zone ingetrokken.

<sup>0</sup> Gewijzigd bij [verordening 27 april 2007 nr. 458](#) (inwerkingtreding 1 mei 2007, oud § 15), [27 jan. 2014 nr. 95](#) (oud § 16).  
 [Alinea delen](#)

## Bijlage 1. Automatisch retourbericht voor elektronische aangifte

Gegevens-element	Code	Vereist/optioneel	Uitleg
Type bericht	TM	P	RET, Retourbericht van de Directie Visserij
Bericht nummer	RN	P	Het nummer van het bevestigde bericht
Afzender	FR	P	NOR voor Noorse quotacontrole
Ontvanger	RC	P	De radioroepnaam van het schip
Authenticatie	AU	P	Verificatiecode van de quotacontrole
Berichtstatus	RS	P	ACK voor goedgekeurd/NAK voor niet goedgekeurd
Foutmelding geretourneerd	MET BETREKKING TOT	P	Foutmeldingsnummer: 101 = onleesbaar, 102 = inconsistent, 103 = volgordefout
Meldingsdatum	DAN	P	Datum waarop het bericht is verzonden in UTC (JJJJMMDD)
Bericht tijd	TIEN	P	Tijdstip waarop het bericht is verzonden in UTC (TTMM)

<sup>0</sup> Bijlage 1 toegevoegd bij [voorschrift 16 februari 2005 nr. 152](#) (van kracht per 1 maart 2005), gewijzigd bij [voorschrift 27 april 2007 nr. 458](#) (van kracht per 1 mei 2007).

## Bijlage 2

*Handmatige berichten per fax verzenden:*

Maakt u geen gebruik van elektronische aangifte, dan moeten de berichten zijn ingericht zoals in onderstaande voorbeelden:

Handmatige kennisgevingen moeten worden verzonden naar het faxnummer van de Directie Visserij. +4755238276.

Dit faxnummer moet ook worden gebruikt bij de formulieren beschreven in [artikel 13](#) Port State Control.

1. *Kennisgeving van het begin van de visserij*

De melding van het begin van de visserij moet, indien geen gebruik wordt gemaakt van elektronisch melden, als volgt zijn vormgegeven:

Ex. 1: (Als het vaartuig vangst aan boord heeft bij aanvang van de visserij)

TM = COE  
RC = OWAA  
NA = KONTIK  
XR = S458 of M-101-AK  
LA = N6132  
LO = E00415  
OB = kabeljauw 50000, schelvis 13000, sei 25600, LANG 11300  
RA = 4A  
ZO = NOCH  
PD = 20040312  
PT = 1430  
DA = 20040311  
TIEN = 0835

Ex. 2: (Als het vaartuig geen vangst aan boord heeft bij aanvang van de visserij)

Zoals hierboven, behalve  
OB = 0

## 2. Vangstmelding

De vangstmelding moet, indien geen gebruik wordt gemaakt van elektronische aangifte, als volgt zijn vormgegeven:

Ex. 1: (Wanneer de vangst is genomen)

TM = KAT  
RC = OWAA  
NA = KONTIK  
XR = S458 of M-101-AK  
CA = COD 35000, HADY 8500, SEI 5800, UER 1200  
RA = 4A  
ZO = NOCH  
DA = 20040319  
TIEN = 0955

Ex. 2: (Als er geen vangst wordt gedaan)

Zoals hierboven, behalve  
CA = 0

NB! Bij het overschrijden van de grens naar een nieuw ICES-gebied moet altijd een vangstmelding van de voorgaande periode worden meegestuurd.

## 3. Melding opnieuw laden

Als u geen gebruik maakt van elektronisch melden, moet de overslagmelding als volgt zijn ingericht:

Ex. 1: (Wanneer vangst wordt overgeladen van een ander vaartuig)



TM = TRA  
RC = OWAA  
NA = KONTIK  
XR = S458 of M-101-AK  
KG = COD 10000  
TF = LMHJ  
LA = N6130  
LO = E00400  
PD = 20050617  
PT = 1430  
DA = 20040321  
TIEN = 0600

Ex. 2: (Wanneer de vangst wordt overgeladen op een ander vaartuig)

Zoals hierboven, maar TF wordt vervangen door TT en de radioroepnaam van het schip dat vangt wordt overgeladen.

#### *4. Melding van havenbezoeken*

Melding van havenaanlopen dient, indien geen gebruik wordt gemaakt van elektronische melding, als volgt te zijn vormgegeven:

TM = POR  
RC = JXHB  
NA = OTTAR BIRTING  
XR = S458 of M-101-AK  
LA = N6130  
LO = E00400  
CS = NOCH  
PO = ÅLESUND  
PD = 20040322  
PT = 1000  
KG = kabeljauw 65000, schelvis 14000  
OB = COD 100.000, HACK 14.000  
DA = 20040321  
TIEN = 0830

Ex. 2: (Als er geen vangst wordt afgeleverd)

Zoals hierboven, behalve  
KG = 0.

NB! Bij een aanloop van een haven wordt de visserij als beëindigd beschouwd en moet er ook een bericht worden verzonden over het einde van de visserij.

#### *5. Kennisgeving van het einde van de visserij*

De melding van het beëindigen van de visserij moet, indien geen gebruik wordt gemaakt van elektronische aangifte, als volgt worden opgesteld:

Ex. 1: (Als er een vangst is gedaan sinds het vorige bericht)

TM = COX  
RC = OWAA

NA = KONTIK  
XR = S458  
LA = N6130  
LO = E00400  
CA = COD 15.000, HICE 2.500  
RA = 4A  
ZO = NOCH  
PO = GAT  
DA = 20040321  
TIEN = 1700

Ex. 2: (Als er geen vangst is gedaan sinds het vorige bericht)

Zoals hierboven, behalve

CA = 0

- 0 Bijlage 2 toegevoegd bij [voorschrift 16 februari 2005 no. 152](#) (inwerkingtreding 1 maart 2005), gewijzigd bij [voorschrift 27 april 2007 no. 458](#) (inwerkingtreding 1 mei 2007), [18 september 2009 no. 1199](#) .

## Bijlage 3

Klik hier om de bijlage te lezen:



- 0 Toegevoegd bij [verordening 27 april 2007 no. 458](#) (inwerkingtreding 1 mei 2007), gewijzigd bij [verordening 18 september 2009 no. 1199](#) .

## Bijlage 4

Klik hier om de bijlage te lezen:



- 0 Toegevoegd bij [verordening 27 april 2007 no. 458](#) (inwerkingtreding 1 mei 2007), gewijzigd bij [verordening 18 september 2009 no. 1199](#) .

## Bijlage 5

Klik hier om de bijlage te lezen:



- 0 Toegevoegd bij [verordening 28 februari 2018 nr. 286](#) .

# Closure of spawning areas for cod in Norwegian EEZ in 2024

<b>Made on</b>	16.04.2023
<b>Reference</b>	FOR-2023-12-20-2224
<b>Into force since</b>	01.01.2024 until 31-12-2024
<b>Last modified</b>	22.12.2023
<b>Title</b>	Regulation relating to prohibition of fishing in spawning grounds for cod in Norway's economic zone south of 62° in 2023
<b>Title (Norwegian)</b>	Forskrift om forbud mot fiske i gyteområder for torsk i Norges økonomiske sone sør for 62° i 2024
<b>Title (Dutch)</b>	Regelgeving betreffende het verbod op de visserij in paaigebieden van kabeljauw in de economische zone van Noorwegen ten zuiden van 62°NB in 2023
<b>Versions</b>	Dutch and Norwegian
<b>Link</b>	<a href="https://lovdata.no/dokument/SF/forskrift/2022-12-19-2285">https://lovdata.no/dokument/SF/forskrift/2022-12-19-2285</a>
<b>Contact person</b>	<p><b>Helene Deruwe</b>  <b>Dirk Van Guyze</b>  Policy advisors Fisheries</p> <p>Government of Flanders  DEPARTMENT OF AGRICULTURE &amp; FISHERIES  Policy Co-ordination and Environment Division  <a href="mailto:Helene.deruwe@lv.vlaanderen.be">Helene.deruwe@lv.vlaanderen.be</a>  <a href="mailto:dirk.vanguyze@lv.vlaanderen.be">dirk.vanguyze@lv.vlaanderen.be</a>  Ellipsgebouw, Koning Albert II-laan 35, 1030 Brussel  <a href="http://www.vlaanderen.be/zeevisserij">www.vlaanderen.be/zeevisserij</a></p>

# Forskrift om forbud mot fiske i gyteområder for torsk i Norges økonomiske sone sør for 62° N i 2024

Dato	FOR-2023-12-20-2224
Departement	Nærings- og fiskeridepartementet
Ikrafttredelse	01.01.2024 – 31.12.2024
Hjemmel	<a href="#">LOV-2008-06-06-37-§16</a>
Kunngjort	22.12.2023

**Hjemmel:** Fastsatt av Nærings- og Fiskeridepartementet 19. desember 2022 med hjemmel i [lov 6. juni 2008 nr. 37 om forvaltning av villlevande marine ressursar \(havressurslova\) § 16.](#)

**Rettet** 01.01.2023 (§ 2, tabellen, nr. 2).

## § 1. Virkeområde

Forskriften gjelder for norske og utenlandske fartøy.

[Del paragraf](#)

## § 2. Forbud mot fiske i gyteområder

Det er forbudt å fiske i Norges økonomiske sone i følgende avgrensede områder og tidsperioder:

<i>Tidsbegrenset stengning</i>				
Nr.	Områdenavn	Koordinater	Tidsperiode	Tilleggsinformasjon
1.	Stanhope ground	60° 10N–01° 45Ø 60° 10N–02° 00Ø 60° 25N–01° 45Ø 60° 25N–02° 00Ø	1. januar– 30. april	Forskriften gjelder kun i den delen av området som ligger i Norges økonomiske sone.
2.	Coral edge	58° 51.70N–03° 26.70Ø 58° 40.66N–03° 34.60Ø 58° 24 00N–03° 12.40Ø 58° 24 00N–02° 55.00Ø 58° 35 65N–02° 56.30Ø	1. januar– 28. februar	
3.	Egersundbanken	58° 07.40N–04° 33.0Ø 57° 53.00N–05° 12.0Ø 57° 40.00N–05° 10.9Ø 57° 57.90N–04° 31.9Ø	1. januar– 31. mars	(10 × 25 nautiske mil)
4.	Vestbanken	57° 15N–05° 01Ø 56° 56N–05° 00Ø 56° 56N–06° 20Ø 57° 15N–06° 20Ø	1. februar– 15. mars	(18 × 40 nautiske mil)

<b>Tidsbegrenset stengning</b>				
<b>Nr.</b>	<b>Områdenavn</b>	<b>Koordinater</b>	<b>Tidsperiode</b>	<b>Tilleggsinformasjon</b>
5.	Revet	57° 28.43N–08° 05.66Ø 57° 27.44N–08° 07.20Ø 57° 51.77N–09° 26.33Ø 57° 52.88N–09° 25.00Ø	1 februar– 15. mars	Forskriften gjelder kun i den delen av området som ligger i Norges økonomiske sone.

[Del paragraf](#)

### **§ 3. Unntak**

Forbudet i § 2 gjelder ikke fiske med ringnot og pelagisk trål.

[Del paragraf](#)

### **§ 4. Bemyndigelse**

Fiskeridirektoratet kan endre forskriften og fastsette nærmere bestemmelser som er nødvendige for å oppnå en rasjonell og hensiktsmessig utøvelse eller gjennomføring av fisket.

[Del paragraf](#)

### **§ 5. Overtredelsesgebyr**

Foretak og den som forsettlig eller uaktsomt overtrer bestemmelser gitt i eller i medhold av forskriften kan ilegges overtredelsesgebyr i henhold til [lov 6. juni 2008 nr. 37 om forvaltning av villlevende marine ressursar \(havressurslova\) § 59](#) og [forskrift 20. desember 2011 nr. 1437 om bruk av tvangsmulkt og overtredelsesgebyr ved brudd på havressurslova og deltakerloven](#).

[Del paragraf](#)

### **§ 6. Straff**

Den som forsettlig eller uaktsomt overtrer bestemmelser gitt i eller i medhold av forskriften, straffes i henhold til [havressurslova § 60, § 61, § 64 og § 65](#) og [lov 26. mars 1999 nr. 15 om retten til å delta i fiske og fangst \(deltakerloven\) § 31](#). På samme måte straffes forsøk og medvirkning.

[Del paragraf](#)

### **§ 7. Ikrafttredelse**

Forskriften trer i kraft 1. januar 2023 og gjelder til og med 31. desember 2023.

# Regelgeving inzake een visserijverbod in paaigebieden voor kabeljauw in de economische zone van Noorwegen ten zuiden van 62° noorderbreedte in 2024

Datum	VOOR-2023-12-20-2224
Ministerie	Ministerie van Industrie en Visserij
Wordt van kracht	01.01.2024 – 31.12.2024
Thuis	<a href="#">ACT-2008-06-06-37-§16</a>
Aangekondigd	22.12.2023

**Autoriteit:** Opgericht door het Ministerie van Handel en Visserij op 20 december 2023 op basis van [Wet 6 juni 2008 nr. 37 inzake het beheer van wilde mariene hulpbronnen \(Wet op de mariene rijkdommen\) § 16](#) en [Wet 17 december 1976 nr. 1. 4](#).

## § 1. Toepassingsgebied

De verordening is van toepassing op Noorse en buitenlandse schepen.

[Deel paragraaf](#)

## § 2. Verbod op de visserij in paaigebieden

Het is verboden om in de Noorse economische zone te vissen in de volgende beperkte gebieden en perioden:

<i>Tijdelijke sluiting</i>				
<i>Nee.</i>	<i>Gebiedsnaam</i>	<i>Coördinaten</i>	<i>Tijdsperiode</i>	<i>Extra informatie</i>
1.	Stanhope ground	60° 25N–01° 45O 60° 25N–02° 00O 60° 10N–02° 00O 60° 10N–01° 45O	1 januari-30 april	De verordening is van toepassing op het deel van het gebied dat in de economische zone van Noorwegen ligt.
2.	Coral edge	58° 51,70N–03° 26,70O 58° 40,66N–03° 34,60O 58° 24 00N–03° 12,40O 58° 24 00N–02° 55,00O 58° 35 65N–02° 56,30 <sup>o</sup>	1 januari–28 februari	
3.	Egersundbank	58° 07,40N–04° 33,0O 57° 53,00N–05° 12,0O 57° 40,00N–05° 10,9O 57° 57,90N–04° 31,9O	1 januari-31 maart	(10 × 25 zeemijl)

<b>Tijdelijke sluiting</b>				
<b>Nee.</b>	<b>Gebiedsnaam</b>	<b>Coördinaten</b>	<b>Tijdsperiode</b>	<b>Extra informatie</b>
4.	Vestbanken	57° 15N–05° 01O 56° 56N–05° 00O 56° 56N–06° 20O 57° 15N–06° 20O	1 februari–15 maart	(18 × 40 zeemijl)
5.	Revet	57° 28,43N–08° 05,66O 57° 27,44N–08° 07,20O 57° 51,77N–09° 26,33O 57° 52,88N–09° 25,00O	1 februari–15 maart	De verordening is van toepassing op het deel van het gebied dat in de economische zone van Noorwegen ligt.

[Deel paragraaf](#)

### **§ 3. Uitzonderingen**

Het verbod van § 2 is niet van toepassing op de visserij met ringzegens en pelagische trawls.

[Deel paragraaf](#)

### **§ 4. Machtiging**

Het Directoraat Visserij kan de regelgeving wijzigen en nadere bepalingen vaststellen die nodig zijn om een rationele en passende praktijk of uitvoering van de visserij te bewerkstelligen.

[Deel paragraaf](#)

### **§ 5. Kosten voor overtreding**

Aan ondernemingen en degenen die opzettelijk of uit nalatigheid bepalingen in of krachtens de verordening overtreden, kan een overtredingsvergoeding in rekening worden gebracht in overeenstemming met [artikel 59 van de Wet op de Zeerijkdommen](#) , [artikel 7a van de Wet op de Economische Zones](#) en [Verordening 20 december 2011 nr. 1437 inzake de gebruik van verplichte boetes en overtredingsvergoedingen voor overtredingen van de Wet op de Mariene Hulpbronnen en de Participatiewet](#) .

[Deel paragraaf](#)

### **§ 6. Straf**

Een ieder die met opzet of uit onachtzaamheid bepalingen gegeven bij of krachtens de regeling overtreedt, wordt gestraft overeenkomstig [artikel 61](#) , [artikel 64](#) en [artikel 65](#) van de Wet op de Zeerijkdommen en [artikel 8](#) en [artikel 9](#) van de Wet op de Economische Zones . Pogingen en medeplichtigheid worden op dezelfde manier bestraft.

[Deel paragraaf](#)

### **§ 7. Inwerkingtreding**

De verordening treedt in werking op 1 januari 2024 en geldt tot en met 31 december 2024.

