

GLB 2024

Wijzigingen GLB 2024 - conditionaliteit en ecoregelingen

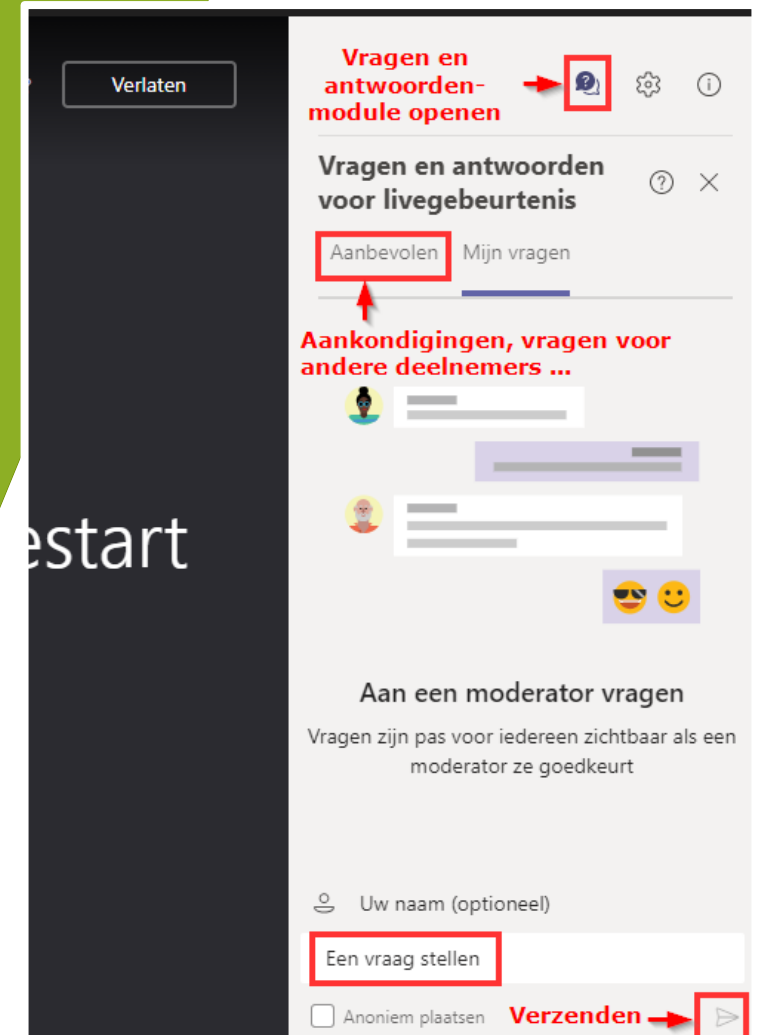
Lunchwebinar 14 maart 2024



Voor we beginnen

- Webinar via Teams, camera en microfoon staan automatisch uit bij elke deelnemer
- Vragen/opmerkingen via 'Vragen en antwoorden', zie rechts in uw webinarscherm. Enkel de organisator kan uw vraag zien. De vragen worden achteraf schriftelijk beantwoord en de Q&A wordt via mail bezorgd en op de website gepubliceerd.
- Het webinar wordt opgenomen. De presentatie en de opname worden achteraf ter beschikking gesteld.
- Bij onderbreking, webinar terug starten via de groene knop (of link) uit mail van het Agentschap Landbouw en Zeevisserij

Webinar aanmeldingslink





Vlaanderen
is landbouw & zeevisserij

Uniek contactnummer

AGENTSCHAP
LANDBOUW &
ZEEVISSERIJ

Uniek contactnummer – NIEUW sinds november 2023

- ▶ Zowel inhoudelijke als technische vragen



02 214 48 48

elke werkdag van 9u tot 12u30 en van 13u30 tot 16u30



info@lv.vlaanderen.be



1 postadres:

Koning Albert II laan 15 – 1210 Brussel

Postbus 363 voor dossiergebonden communicatie (andere zie website)

- ▶ Buitendiensten gereorganiseerd:
 - Regio West = West-Vlaanderen + Oost-Vlaanderen
 - Regio Oost = Limburg + Antwerpen + Vlaams-Brabant



Vlaanderen

is landbouw & zeevisserij

Conditionaliteit

AGENTSCHAP
LANDBOUW &
ZEEVISSERIJ



Conditionaliteit

- Vroegere randvoorwaarden + **elementen vergroening** + **nieuwe elementen** + **aanpassingen aan bestaande randvoorwaarden**
- Verplicht toe te passen door alle landbouwers met rechtstreekse betalingen (pijler I) + AMKM
- Wat?
 - Normen goede landbouw- en milieuconditie (GLMC)
 - Beheerseisen (RBE) voortvloeiend uit Europese **wetgeving**

Conditionaliteit - Normen goede landbouw- en milieucoditie (GLMC)

Doelstelling	Verplichting/norm – kort overzicht
Klimaatverandering (GLMC 1, 2 en 3)	<ul style="list-style-type: none">• Behoud blijvend grasland• Bescherming van wetlands en veengebieden• Min één geldig analyseresultaat OC en pH per 5ha (excl. grasland en permanente bedekking) + opvolging advies• Verbod stoppelverbranding
Water (GLMC 4)	<p>Bufferstroken langs waterlopen</p> <ul style="list-style-type: none">• 1 m teeltvrije strook (zowel voor paars als blauw aangeduide oppervlaktewaterlichamen)• 3 m pesticidevrije strook (enkel langs blauw aangeduide oppervlaktewaterlichamen)• 5/10 m bemestingsvrije strook (zowel voor paars als blauw aangeduide oppervlaktewaterlichamen)

Conditionaliteit - Normen goede landbouw- en milieucoditie (GLMC)

Doelstelling	Verplichting/norm – kort overzicht
Bodem (GLMC 5, 6 en 7)	<ul style="list-style-type: none">• Erosiemaatregelen op percelen met zeer hoge en hoge erosiegevoeligheden (paars en rood)• 80% bedekking van het bouwland in de winter• Gewasrotatie op bouwland
Biodiversiteit & landschap (GLMC 8, 9 en 10)	<ul style="list-style-type: none">• Aanleg van niet-productieve elementen en arealen• Ploeg geen ecologisch kwetsbaar blijvend grasland (ook geen omzetting)

Conditionaliteit - Beheerseisen voortvloeiend uit Europese regelgeving

▶ Milieu

- RBE 1: Kaderrichtlijn Water:
- RBE 2: Nitraatrichtlijn
- RBE 3: Vogelrichtlijn
- RBE 4: Habitatrichtlijn

▶ Volksgezondheid en gezondheid van planten

- RBE 5: Verordening voedselveiligheid
- RBE 6: Hormonenrichtlijn
- RBE 7: Verordening op de markt brengen gewasbeschermingsmiddelen
- RBE 8: Richtlijn duurzaam gebruik pesticiden

▶ Dierenwelzijn

- RBE 9: Richtlijn dierenwelzijn kalveren
- RBE 10: Richtlijn dierenwelzijn varkens
- RBE 11: Richtlijn dierenwelzijn landbouwhuisdieren



Vlaanderen

is landbouw & zeevisserij

Minimale bodembedekking

Goede Landbouw Milieu Conditie 6

AGENTSCHAP
LANDBOUW &
ZEEVISSERIJ



Minimale bodembedekking

- ▶ Op 80% van de bouwland oppervlakte van het bedrijf
- ▶ Minimale bodembedekking in de winter door:
 1. Oogst hoofdteelt tem 31 augustus: groenbedekker uiterlijk 15 september of nateelt
 2. Oogst hoofdteelt tss 1 september en 1 december:
 1. inzaai groenbedekker of nateelt
 2. Stoppel
 3. Plantenresten hoofdteelt laten liggen
 3. Geen oogst hoofdteelt op 1 december: teelt of plantenresten behouden
- ▶ Kerende bodembewerking niet toegestaan tot start veldwerkzaamheden inzaai volgende teelt
- ▶ Wintervoorploegen op klei- en leembodems
 - Kleibodems in landbouwstreek Polders en Duinen
 - Kleibodems elders
 - Leembodems
 - Bodemtype: zie info-detail perceel

vanaf 1 oktober

vanaf 15 oktober

vanaf 1 december



Minimale bodembedekking

- ▶ Bodemtype: zie perceelsinfo- onder conditionaliteit

Perceelsinfo

C - 16/02/2024 06:00:

		▼ Ligging ▼	Conditionaliteit ▼				
↑Nr	Perceelsnaam	Landbouwstreek	Bo... ▼	Erosie...	Grond...	Wetla...	Bodemtype
<input type="checkbox"/>	<input type="checkbox"/>	<input type="checkbox"/>	<input type="checkbox"/>	<input type="checkbox"/>	<input type="checkbox"/>	<input type="checkbox"/>	<input type="checkbox"/>
> 7	Zandleemstreek	Ja	Oranje				Leem
> 8	Zandleemstreek	Ja	Rood				Klei
> 9	Zandleemstreek	Ja	Geel				Leem
> 17	Zandleemstreek	Ja	Oranje				Leem
> 21	Zandleemstreek	Ja					Zandleem



Vlaanderen

is landbouw & zeevisserij

Gewasrotatie

Goede Landbouw Milieu Conditie 7

AGENTSCHAP
LANDBOUW &
ZEEVISSERIJ



Gewasrotatie op bouwland

- ▶ **GEWASROTATIE** vanaf 2023 – bekeken vanuit percelen
 - Voor alle bedrijven ook de kleine bedrijven.
 - **Bedrijfsniveau:** op 1/3 van bouwlandareaal moet gewasrotatie toegepast worden (ahv teeltwissel)
 - ANDERE HOOFDTEELT in 2024 in vergelijking met 2023
 - NATEELT van 12 weken anders dan de hoofdteelten indien in 2023 en 2024 zelfde hoofdteelt
 - × **VERPLICHT IN 2024**
 - **Perceelsniveau:** Minimaal 2 verschillende hoofdteelten in laatste 4 jaar (= maximaal 3 jaar na elkaar zelfde hoofdteelt)
 - ENKEL HOOFDTEELT komt in aanmerking – tussenteelten tellen hier niet
 - × **IN REKENING VANAF 2025** maar aandacht nodig in 2024
 - **Aanpassing uitzonderingen**
 - × Percelen op zandbodem met gemelde besmetting knolcyperus op het perceel voor wat mais na mais betreft (ipv klei- en leembodems)
 - × Percelen met sierplanten in container op en in volle grond





Vlaanderen

is landbouw & zeevisserij

Niet-productieve elementen (NPE)

Goede Landbouw Milieu Conditie 8

AGENTSCHAP
LANDBOUW &
ZEEVISSERIJ



Niet-productieve elementen en arealen

GLMC 8

Niet-productieve
elementen en arealen -
biodiversiteit

- ▶ Vrijstelling voor bedrijven met niet meer dan 10 ha bouwland waarvan minstens 50% onder vaste overkapping (enkel GLMC 8)
- ▶ Optie 3 – nieuw 2024

Nieuw!

	Optie 1 NPE	Optie 2 NPE met vanggewas	Optie 3 NPE met vanggewas
Minimaal vereist:	NPE op minimum 4 % van bouwland	NPE op minimum 3 % van bouwland + aangevuld met vanggewas tot minimum 7%	NPE en/of vanggewas op minimum 4 % van bouwland
		Wegingsfactor vanggewas: 0,3	Wegingsfactor vanggewas: 1


Nieuw!

Niet-productieve elementen en arealen

GLMC 8


Niet-productieve
elementen en arealen -
biodiversiteit


Niet-productieve elementen (NPE)

 U voldoet aan de voorwaarde "behoud niet-productieve elementen". (NPOK)

Overzicht

De tabel wordt altijd berekend, ook voor landbouwers die vrijgesteld zijn of geen premies aanvragen.

Meer informatie over conditionaliteit en biodiversiteit op landbouwbedrijven (GLMC 8) vindt u op [onze website](#) .

	Optie 1 NPE	Optie 2 NPE met vanggewas	Optie 3 NPE met vanggewas
Te voldoen:	Minimum 4 % NPE van bouwland	Minimum 3 % NPE van bouwland + aangevuld tot minimum 7 % met vanggewas	Minimum 4 % NPE en/of vanggewas van bouwland
De oppervlakte bouwland  waarvoor u niet-productieve elementen moet aanhouden	59,5405 ha	59,5405 ha	59,5405 ha
De minimale oppervlakte niet-productieve elementen	2,3816 ha	1,7862 ha	0,0000 ha
De minimale oppervlakte niet-productieve elementen + vanggewas	-	4,1678 ha	2,3816 ha
In uw aangifte:			
De oppervlakte niet-productieve elementen op bedrijf	3,6184 ha	3,6184 ha	3,6184 ha
De oppervlakte vanggewas op bedrijf (wegingsfactor 0,3)	-	0,5250 ha	-
De oppervlakte vanggewas op bedrijf (wegingsfactor 1)	-	-	1,7500 ha
Voldaan:	Voldaan	Niet voldaan	Voldaan

Percelen

Bekijk per perceel de informatie over de NPE (en KLE) door op het pijltje links van het perceelnummer te klikken. Als een NPE niet in aanmerking komt, kan je daar de reden vinden.

Niet-productieve elementen en arealen

GLMC 8

Niet-productieve
elementen en arealen -
biodiversiteit

Percelen

Bekijk per perceel de informatie over de NPE (en KLE) door op het pijltje links van het perceelnummer te klikken. Als een NPE niet in aanmerking komt, kan je daar de reden vinden.

NPE (niet-productieve elementen + vanggewassen) ⓘ												KLE (kleine landscha...				
Nr	Vanggewassen (wegingsfactor 0,3)	Vanggewassen (wegingsfactor 1)	Braakliggend land	Houtk...	Hagen...	Bome...	Groep...	Poelen	Sloten	Akker...	1 m te...	Houtk...	Hage			
25	0,3720	1,2400							0,0494		0,0148					
Element ↑	Reden niet in aanmerking NPE/vanggewas		NPE	Vanggewas (wegingsfactor 0,3)		Vanggewas (wegingsfactor 1)		KLE								
1m teeltvrije strook			0,0148					nee								
Sloten			0,0494					a								
Vanggewas				0,3720		1,2400		nee								
26	0,1530	0,5100														

Niet-productieve elementen en arealen

GLMC 8

Niet-productieve
elementen en arealen -
biodiversiteit

▶ Braakliggend land

- Bouwland waarop geen landbouwproductie plaatsvindt maar waarop ofwel een spontane vegetatie tot ontwikkeling komt ofwel een maatregel wordt genomen om de biodiversiteitsvoordelen te vergroten
- Zwarte of naakte braak is niet toegelaten
- Percelen blijvend grasland uit vorige campagne komen niet in aanmerking
- Aanhoudperiode 1/3 – 31/8
- Geen bemesting noch gebruik van gewasbescherming

Nieuw!

Volledige voorwaarden – zie
fiche conditionaliteit GLMC 8

Niet-productieve elementen en arealen

GLMC 8

Niet-productieve
en arealen -
ersiteit

- ▶ Aangifte Braakliggend Land in de Verzamelaanvraag
 - Gespecialiseerde productiemethode **BRA**
 - Teeltcodes
 - Zomergranen die niet geoogst worden – verplicht opladen schriftelijke overeenkomst met overheid of vereniging
 - × Documenttype
VA-103-240102
Gebruiksovereenkomst 2024 inzaai zomergranen die niet geoogst worden – braakliggend land

Omschrijving gewas	Teeltcode
Zomertarwe	312
Zomergerst	322
Zomerrogge	332
Japanse haver	34
Zomerhaver	342
Boekweit	37
Gierst	383
Kanariezaad	384
Mengteelt zomergranen en zomerteelt vlinderbloemige	392
Zonnebloempitten	42
Grasland	60
Graskruiden mengsel	63
Mengsel met overwegend Japanse haver en vlinderbloemigen	634
Mengsel met overwegend Japanse haver zonder vlinderbloemigen	635
Festulolium	638
Snijrogge	639
Gele mosterd	643
Phacelia	645
Tagetes (Afrikaantje)	646
Andere niet-vlinderbloemige groenbedekker	647
Nyger	649
Nootzoetraapzaad	651
Komkommerkruid	652
Zwaardherik	654
Sareptamosterd	655
Bladrammenas	656
Mengsel met 1 of meer vlinderbloemige groenbedekkers	658
Mengsel van niet-vlinderbloemige groenbedekkers	659
Grasluzerne	660
Grasklaver	700
Mengsel van gras en vlinderbloemigen (andere dan grasklaver of grasluzerne)	745
Mengsel met 1 of meerdere vlinderbloemigen	749
Braakliggend land met onderhoud	82
Faunamengsel	98
Bloemenmengsel	9831

Niet-productieve elementen en arealen

GLMC 8

Niet-productieve
elementen en arealen -
biodiversiteit

▶ Akkerrand

- Gespecialiseerde productiemethode **AKR**
- Minstens 1 m breed – maximaal 20 m breed – oppervlakte < ½ oorspronkelijk perceel waarvan afgesplitst
- Zwarte of naakte braak is niet toegelaten: spontane vegetatie of inzaai gewas zonder landbouwproductie
- Indien onderscheiden van aangrenzende teelt mag maaien of begrazen
- Aanhoudperiode 1/3 – 31/8
- Geen bemesting noch gebruik van gewasbescherming
- Te maaien voor het einde van het jaar



Nieuw!



Volledige voorwaarden – zie
fiche conditionaliteit GLMC 8

Niet-productieve elementen en arealen

GLMC 8

Niet-productieve
elementen en arealen -
biodiversiteit

- ▶ Vaste beheerovereenkomsten VLM als niet-productief areaal
 - Zonder verlaging beheervergoeding
 - × KLE
 - Met verlaging beheervergoeding
 - × NPE Akkerrand/bufferstrook – RB42, RB43, RB44, RB45, RB46
 - × NPE Braakliggend land – BS41, FBV41, FBV42, FBV43, RB45, RB46, FBA41, FBA42, FBA43, FBA44, FBA45, FBA46, FBA48

- ▶ Aangifte in VA 2024
 - GPM AKR of BRA
 - GPM NPEJ – inzetten van beheerovereenkomst als niet-productief areaal
 - Geen NPEN als niet gebruikt voor NPE



Nieuw!

Bestrijding invasieve plantensoorten

GLMC 8

Niet-productieve
elementen en arealen -
biodiversiteit

► Bestrijding knolcyperus

- Melden percelen met knolcyperus:
 - Via Agrilens of info@lv.vlaanderen.be
 - Foto van besmetting + graad van besmetting (in m²) => haard of diffuus
- Verbod op de teelt van knol-, bol- en wortelgewassen op besmette percelen => 10 m² of meer is besmet met knolcyperus
 - 1 m² is besmet als 10 planten/m² of minimaal 50% bodembedekking



Vlaanderen

is landbouw & zeevisserij

Wijzigingen 2024 Ecoregelingen en agromilieuklimaat- maatregelen

AGENTSCHAP
LANDBOUW &
ZEEVISSERIJ



Wijzigingen

- ▶ Aanpassing steunbedragen
- ▶ Inhoudelijk/administratief
 - Ecoteelten
 - Toepassing Biologische productiemethode
 - Mechanische onkruidbestrijding
 - Bufferstroken
 - Teelttechnische erosiebestrijdende en bodemverbeterende technieken
 - Verhogen organische koolstof
 - Precisielandbouw – aansturing via GPS
 - Precisielandbouw – plaatsspecifiek bekalken
 - Voedermanagement bij rundvee
 - Antibiotica-reductie



Vlaanderen
is landbouw & zeevisserij

Aanpassingen steunbedragen

AGENTSCHAP
LANDBOUW &
ZEEVISSERIJ

Aangepaste steunbedragen eco-regelingen 2024

Maatregel	Bestemming	Oude bedragen	Nieuwe bedragen
Toepassing biologische productiemethode, eerste 5 ha	TBIO	200 euro/ha	300 euro/ha
Verhogen organische koolstof - houtsnippers	OCH	482 euro/ha	602,5 euro/ha
Verhogen organische koolstof – stalmest - champost	OCM	60 euro/ha	50 euro/ha
Erosiebestrijding en bodemverbetering: niet-kerende bodembewerking	TEN	60 euro/ha	86 euro/ha
Voedermanagement bij rundvee	-	0,04-0,08 euro/dier/dag	0,10-0,24 euro/dier/dag



Vlaanderen
is landbouw & zeevisserij

Ecoteelten

AGENTSCHAP
LANDBOUW &
ZEEVISSERIJ

1-jarige ecoteelten

- ▶ 1-jarige eiwitteelten (voedererwten, veldbonen, soja, mengteelten van granen met vlinderbloemige, ...)
 - Minimum oppervlakte = 0,5 ha/bedrijf
 - Combinatie mogelijk met faunavriendelijke nateelt
- ▶ Faunavriendelijke nateelt: (mengsel met) Japanse haver
 - Geen beperking tot rassen Pratex of Giraffe
- ▶ Faunavriendelijke hoofdteelt
 - combinatie mogelijk met faunavriendelijke nateelt
- ▶ Maatregelen in beheergebied soortenbescherming
 - Uitbreiding met beheergebied bruine kiekendief (Linker-Schelde-Oever)

Meerjarige ecoteelten

- ▶ Meerjarige eiwitteelten (grasklaver, grasluzerne, klaver, luzerne)
 - Inzaai vanaf najaar voorafgaand
- ▶ Luzerne met uitgestelde maaidatum
 - Inzaai in najaar voorafgaand



Vlaanderen

is landbouw & zeevisserij

Toepassing Biologische productiemethode

AGENTSCHAP
LANDBOUW &
ZEEVISSERIJ



Biologische productiemethode

- ▶ Wijziging subsidiebedrag voor TBIO (eenjarige maatregel voor percelen die al bio zijn)
- ▶ Verhoogde tegemoetkoming voor eerste 5 ha
 - Van 200 euro/ha naar 300 euro/ha

Aantal ha	Bedrag/ha
Eerste 5 ha	300 euro/ha
De volgende 70 ha	100 euro/ha
Hectares boven 75 ha	50 euro/ha

- ▶ LET OP : Bio-percelen op tijd aanmelden (uiterlijk 30 april)
 - Steunaanvraag steun bio
 - Gevolg melden na 30 april = gangbaar perceel en voldoen aan gewasrotatie



Vlaanderen
is landbouw & zeevisserij

Mechanische onkruidbestrijding

AGENTSCHAP
LANDBOUW &
ZEEVISSERIJ

Mechanische onkruidbestrijding

- ▶ Ook op overkapte percelen (teelten in volle grond)
- ▶ Bio-percelen waarvoor (evt. naast TBIO) mechanische onkruidbestrijding (MOB) wordt aangevraagd, zijn vrijgesteld van bepaalde MOB-voorwaarden:
 - minimale oppervlakte (normaal 0,50 ha/bedrijf)
 - aantonen gebruik machines
 - bijhouden teeltfiches
- ▶ Veelgemaakte fouten:
 - Geen herbiciden/bodemontsmetting op hele hoofdteelt én voorbereidingswerkzaamheden
 - Voor éénjarige teelt: zowel op hoofdteelt, maar ook op voor- en nateelten (muv nateelten die hoofdteelt worden volgende campagne (vb. wintergranen)
 - Machines moeten ter beschikking zijn => manueel onkruid verwijderen is niet voldoende (uitz. bio)



Vlaanderen

is landbouw & zeevisserij

Ecoregeling bufferstroken

AGENTSCHAP
LANDBOUW &
ZEEVISSERIJ



Ecoregeling bufferstroken - aangrenzendheid

- ▶ Grasbufferstrook erosie
- ▶ Grasbufferstrook langs waterlopen
- ▶ Grasbufferstrook langs kwetsbare landschapselementen

Bouwland

- ▶ Bufferstrook plus – graskruidenmengsel
- ▶ Bufferstrook plus – bloemenmengsel

Bouwland

Permanente teelt

Ecoregeling bufferstroken - zaadmengsels

▶ Bufferstrook plus – graskruidenmengsel

- ENKEL grassen uit de lijst toegelaten
 - × Grassen minstens 50% van het gewichtspercentage
- Minstens vijf vlinderbloemigen en kruiden uit de lijst, waarvan minstens 1 vlinderbloemige en minstens twee kruiden
 - × Minstens 25% van het gewichtspercentage
- Vrijheid om 25% gewichtspercentage in te vullen met kruiden en vlinderbloemigen die niet in de lijst voorkomen

Bouwland
Permanente teelt

▶ Bufferstrook plus – bloemenmengsel

- Minstens 8 kruiden uit de lijst
 - × minstens 70% van het gewichtspercentage
- Grassen NIET toegelaten
- Vrijheid om tot 30% gewichtspercentage in te vullen met bloeiende kruiden die niet in de lijst voorkomen

Ecoregeling bufferstroken - maaibeheer

- ▶ Verplichting minstens 1 keer maaien
- ▶ Grasbufferstroken
 - Onderhoud verplicht:
 - × vegetatie moet gras zijn met onderhoud
 - × Geen verstruiking toegestaan
- ▶ Bufferstrook plus – graskruidenmengsel
 - Ofwel maaien voor 15 juli op voorwaarde 1/3^e van de strook niet gemaaid wordt
 - Ofwel maaien na 15 juli
- ▶ Bufferstrook plus – bloemenmengsel
 - Maaien enkel toegelaten tussen 15 september en 31 december



Vlaanderen
is landbouw & zeevisserij

Teelttechnische erosiebestrijdende en bodemverbeterende technieken

AGENTSCHAP
LANDBOUW &
ZEEVISSERIJ



Erosiebestrijdende en bodemverbeterende techniek

Niet-kerende bodembewerking

- ▶ De steun kan ook worden aangevraagd op donkergroene erosiepercelen (verwaarloosbare erosiegevoeligheid)
- ▶ Subsidiebedrag is verhoogd van 60 naar 86 euro/ha

Volleveldsinzaai mais

- ▶ Enkel silomais 201 komt in aanmerking voor steun



Vlaanderen
is landbouw & zeevisserij

Ecoregeling Verhogen organische koolstof

AGENTSCHAP
LANDBOUW &
ZEEVISSERIJ

Ecoregeling Verhogen organische koolstof

- ▶ Verhogen organische koolstofgehalte via **teeltplan (maatregel 1)**
 - Geldt voor het volledige areaal bouwland dat in aanmerking komt voor deze maatregel
 - Foto van korrelmaïs
 - × Tijdens het dorsen, of vlak na het dorsen
 - × Bij voorkeur genomen met LV-Agrilens app
 - Niet verplicht, indien andere foto: herkenningspunten zichtbaar!
 - × Foto doorsturen alleen op vraag van Agentschap

Gebruik van producten met een hoog koolstofgehalte (maatregel 2)

- ▶ Percelen bouwland maar ook op **blijvende teelten** (niet op blijvend grasland)
- ▶ Op eenzelfde perceel – maximaal 2 producten aanbrenge
 - Combinatie van 2 bijkomende bestemmingen maatregel 2 mogelijk;
 - In orde voor mestwetgeving
- ▶ Aanvraag = aanvinken deelnameverklaring uiterlijk 31/5
- ▶ Bijkomende bestemming op percelen (OCM, OCC, OCH) tot 31/10/2024

Gebruik van producten met een hoog koolstofgehalte (maatregel 2)

- ▶ **Compost (130€/ha) – minimaal 10 ton/ha**
 - Op percelen in gebruik voor ganse jaar (vanaf 1 januari 2024 in gebruik – gebruik ‘P’)
- ▶ **Stalmest of champost (50€/ha) - minimaal 10 ton/ha**
 - Op percelen in gebruik voor ganse jaar (vanaf 1 januari 2024 in gebruik – gebruik ‘P’)
 - Champost (uitbreiding 2024)
 - × Indien extern verkregen – mesttransportdocumenten noodzakelijk (cfr. Bemestingsdecreet)
 - Stalmest
 - × Foto van stalmest wanneer uitgespreid, op het veld of ondergewerkt wordt
 - × Foto ENKEL indienen bij vraag vanuit Agentschap

Gebruik van producten met een hoog koolstofgehalte

▶ Houtsnippers (602,50€ /ha)

- Minimum 10 ton/ha
- Op percelen in gebruik voor de hoofdteelt (gebruik 'H' of 'P')
- Snippers onderwerken => mulchlaag is niet voldoende
- Afkomstig van houtachtige elementen in eigen VA in betrokken jaar
- Uitbreiding (bedrijfseigen) herkomst:
 - × snoeihout knotbomen uit beheerovereenkomsten 'knotten'
 - × rooi fruitteelt
 - × Jaarlijkse uitval sierteelt
- Vastgelegde omrekeningsfactoren worden gebruikt, zie tabel

Gebruik van producten met een hoog koolstofgehalte

Herkomst	Omrekeningsfactor houtsnippers
Hagen en heggen	60 kg/lopende m/jaar
Houtkanten	60 kg/lopende m/5 jaar
Eigen knotbomen onder beheerovereenkomst 'knotten'	300 kg/boom/5 jaar
Rooi meerjarig hoog-/laagstamfruit	75000 kg/ha
Rooi sierheesters (jaarlijkse uitval)	3750 kg/ha/jaar
Rooi boomkweek: laanbomen, fruitbomen (uitval)	2400 kg/ha/jaar
Rooi boomkweek : bos- en haagplanten (uitval)	6375 kg/ha/jaar
Rooi boomkweek: solitaire bomen (uitval)	1050 kg/ha/jaar



Vlaanderen
is landbouw & zeevisserij


Precisielandbouw – automatische (RTK-)gps-aansturing

AGENTSCHAP
LANDBOUW &
ZEEVISSERIJ

Precisielandbouw via automatische (RTK-)gps-aansturing

- ▶ Technieken kiezen, op hoofdteelt met automatische (RTK-)gps-aansturing
 - Gewasbeschermingmiddelen (horizontale spuitboom)
 - Korrelmeststoffen (breedwerpig)
- ▶ Bedrijfsmaatregel: **aanvinken** in menu 'PLANT/BODEM'
+ op perceelsniveau aanvragen: bijkomende bestemming **PA**
- ▶ Op **80%** in aanmerking komend areaal GBM en/of KM

- PERCELEN ✖
- VERKLARINGEN ✖ ▼
- INKOMENSSTEUN ▼
- CONDITIONALITEIT ▼
- BIO
- DIER ▼
- PLANT/BODEM ✖ ▲
 - Aanplant boslandbouwsysteem
 - Brede weersverzekering
 - Bodempaspoort
 - Precisielandbouw - aansturing via (RTK-)gps ✖**
 - Deelnemersverklaring verhoging koolstof/bekalken
 - Verhogen organisch koolstofgehalte teeltplan
 - Detail boomgaarden
 - Paspoortplichtige planten
- BIJLAGEN



Precisielandbouw - aansturing via (RTK-)gps

Bewaren ↺

- ✖ U vroeg de maatregel precisielandbouw automatische (RTK-)gps-aansturing aan. U zal dit volgens uw aanvraag toepassen op 0,00% van het in aanmerking komend subsidiabel areaal. Dat is minder dan 80% van het areaal subsidiabele hoofdteelten. Verwijder de bijkomende bestemming PA of plaats indien mogelijk deze bijkomende bestemming op extra percelen waarop u ook precisietechniek(en) zal toepassen. (ECCO-PA)
- ✖ U wenst deel te nemen aan de ecoregeling "Precisielandbouw automatische aansturing van de machine via gps of RTK-gps". Naast de aanvraag moet u ook de percelen aanduiden waarop u precisielandbouw zal toepassen met de bijkomende bestemming "PA". (ECOBPA)
- ! U wenst deel te nemen aan de ecoregeling "precisielandbouw: automatische gps of RTK-gps-aansturing". U moet de nodige bewijsstukken bijhouden om bij een eventuele controle te kunnen voorleggen. (ECBWPA)

De aanvrager ██████████ verklaart volgens de [volgens de voorwaarden](#) 🔗 deel te nemen aan de subsidieregeling automatische gps-aansturing of automatische RTK-gps-aansturing.

Kies het type gps-aansturing

RTK-gps-aansturing ✖ ▼

Kies de technieken

Gewasbeschermingsmiddelen OF korrelmeststoffen ✖ ▼

Op minimum 80 % van het areaal minstens één van de twee technieken toepassen zijnde gewasbeschermingsmiddelen/korrelmeststoffen met automatische (RTK-)gps-aansturing. Verduidelijk het gebruik van de technieken in het keuzevak hieronder.

Preciseer de techniek(en)

Alleen gewasbeschermingsmiddelen ✖ ▲

Alleen gewasbeschermingsmiddelen

Alleen korrelmeststoffen

Allebei

subsieregeling automatische gps-aansturing of automatische RTK-gps-aansturing. De aanvrager ██████████ moet op minstens **80 %** van deze aangegeven oppervlakte, namelijk op **40** ██ hectare.

💬 CHAT MET ONS

gebruik van de technieken in het keuzevak hieronder.

Precisielandbouw - aansturing via

(RTK-)gps ●

Deelnameverklaring verhogen

koolstof/bekalken ●

Verhogen organisch

koolstofgehalte teeltplan

Detail boomgaarden

Paspoortplichtige planten

BIJLAGEN

COMMENTAAR

OVERZICHT

DOWNLOADS

OPMERKINGEN

GA NAAR

[VERZAMELAANVRAAG
OVERZICHT](#)

[BETALINGSRECHTEN](#)

[AGROMILIEU- EN PDPO
MAATREGELEN](#)

[Aanvraag verwijderen](#)

Preciseer de techniek(en)

Alleen gewasbeschermingsmiddelen x v

Percelen

Deze tabel geeft een overzicht van de percelen die in aanmerking komen voor de subsidieregeling automatische gps-aansturing of automatische RTK-gps-aansturing.

De totale aangegeven oppervlakte van deze percelen bedraagt 50,99 hectare. De aanvrager moet op minstens **80 %** van deze aangegeven oppervlakte, namelijk op **40,80 hectare**.

Duid met de bijkomende bestemming 'PA' aan op welke percelen deze subsidieregeling toegepast zal worden. Dit kan op de pagina [percelentabel](#), waar de kolom 'Precisielandbouw mogelijk' beschikbaar is. Hier staat of de percelen in aanmerking komen voor (RTK-)gps-aansturing.

	Perceels...	Aangegev...	Voorteelt	Hoofddeelt	Nateelt	Nateelt 2	Code gebr...	Bijkomen...
9		4,51		201			P	PA
10		0,37		60			P	
11		5,63		201			H	PA
15		2,90		201			P	PA
16		5,10		311			P	PA
17		4,28		311			P	PA
18		0,87		60			P	PA
21		3,90		201			P	PA
24		0,45		60			P	PA
26		3,19		201			P	PA
28		1,27		60			P	PA
29		0,76		60			P	PA
30		0,26		60			P	PA
31		1,15		311			P	PA
32		0,11		60			P	PA
33		2,77		202			P	PA
34		0,10		60			P	PA
35		3,50		311			P	PA, PK
36		5,49		311			P	OCS, PA
37		1,24		60			P	OCS, PA

Totaal aantal: 36

Gesolarteert: 1



Precisielandbouw via automatische (RTK-)gps-aansturing

► Aantonen

- Perceelsfiche of teeltfiche met informatie over gebruik GBM en/of KM
- Op elk perceel waarop steun wordt aangevraagd
 - × As-applied kaarten [of](#)
 - × Geotagged foto's door [app LV-AgriLens](#) [of](#)
 - × Factuur loonwerk

=> 1 per perceel en per techniek als uitsluitend GPS-aangestuurde machine ter beschikking, anders voor elke toepassing





Vlaanderen
is landbouw & zeevisserij

Precisielandbouw – plaatsspecifieke bekalking

AGENTSCHAP
LANDBOUW &
ZEEVISSERIJ

Precisielandbouw plaatsspecifieke bekalking

- ▶ 100 euro/ha
- ▶ Aanvragen in VA door **bijkomende bestemming** op perceel aan te duiden:
 - **Deelnameverklaring** (menu 'Plant/Bodem') + bijkomende bestemming PK
- ▶ Bodemscan + taakkaart + bekalken in jaar van aanvraag

- ▶ Aantonen van gps-toepassing op hoofdteelt
 - Perceelsfiche of teeltfiche met informatie over bekalking
 - Op elk perceel waarop steun wordt aangevraagd
 - × As-applied kaarten [of](#)
 - × Geotagged foto's door [app LV-AgriLens](#) [of](#)
 - × Factuur loonwerk



Vlaanderen
is landbouw & zeevisserij

Voedermanagement bij rundvee

AGENTSCHAP
LANDBOUW &
ZEEVISSERIJ

Voedermanagement

- ▶ Meest efficiënte maatregelen zijn weerhouden
- ▶ De steun bedragen zijn aanzienlijk opgetrokken
 - (voorheen 0,04-0,08 €/dier/dag)
 - In 2024: 0,10 - 0,24 €/dier/dag
- ▶ Dubbeldoelrunderen (rastype 'gemengd') komen in aanmerking voor subsidie 'MELKVEE'
 - Alle koeien: deelname melkproductieregistratie
- ▶ VLEESVEE: opgesplitst in 3 groepen
 - Vrouwelijke dieren die nog niet gekalfd hebben (ouder dan 6 maanden)
 - Stieren ouder dan 6 maand
 - Zoogkoeien
- ▶ 2 instapmomenten: 1 januari en 30 april

Voedermanagement

▶ Voedermaatregelen in 2024

voedermaatregel	TYPE	Bedrag €/DIER/DAG
KOOLZAADSCHROOT + BIERDRAF	GESCHRAPT	-
3-NOP	MELKVEE	0,18
GEËXTRUDEERD/GEËXPANDEERD LIJNZAAD (mais/graskuilverhouding vervalt)	MELKVEE	0,11
NITRAAT	MELK / VLEES	0,10
NITRAAT EN KOOLZAADVET (0,24€)/ na 200d NITRAAT	MELKVEE	0,34 / 0,10
NITRAAT EN GEËXTRUDEERD/GEËXPANDEERD LIJNZAAD / na 200d NITRAAT	MELKVEE	0,21 / 0,10

Voedermanagement

► Bewijs:

- Facturen
- Technische fiche van toegepaste voeder (niet als al aangeleverd via veevoederfabrikant)
- Rantsoenberekeningen (alleen voor nitraat en combinaties)
- Identificatie en registratiegegevens van de dieren: gebruik van gegevens melkmeters als aanwezig



Vlaanderen
is landbouw & zeevisserij

Antibiotica reductie

AGENTSCHAP
LANDBOUW &
ZEEVISSERIJ

Antibiotica reductie

- ▶ **ALGEMEEN:** rekening met gemiddelde verbetering per diercategorie
 - Er mag geen achteruitgang worden gedetecteerd binnen alle veebeslagen/inrichtingen van de gekozen diercategorie om steun te kunnen krijgen voor het jaar
- ▶ Subsidieaanvraag
 - Pagina 'DIER' – duid diercategorie(ën) aan om deel te nemen
 - Vleeskalveren – leghennen – vleeskippen – varkens
- ▶ Gemiddelde BD100-waarde (referentie voor de 3 komende jaren):
 - Per diercategorie bepaald obv BD100- waarden van 2 voorafgaande jaren (voor 1^o verbintenisjaar)
 - Indien geen referentiejaren: geen deelname mogelijk
 - Indien referentiejaren opgebouwd bij andere landbouwer – overname referentiejaren mogelijk



Vlaanderen

is landbouw & zeevisserij

Info

AGENTSCHAP
LANDBOUW &
ZEEVISSERIJ

[← Verzamelaanvraag](#)

[Algemene voorwaarden](#)

[Perceelsaangifte](#)

[Mestbankaspecten](#)

[Tabellen](#)

[Extra formulieren](#)

[Voorgaande campagnes](#)

Perceelsaangifte 2024






Ga naar het e-loket:

E-loket Landbouw en Visserij

Perceelsaangifte in de verzamelaanvraag 2024

Betalingsrechten kunnen enkel geactiveerd worden door de landbouwer die het perceel gebruikt voor de hoofdteelt (gebruik 'P' of 'H'). De geactiveerde betalingsrechten moeten in gebruik zijn en ter beschikking zijn op de uiterste wijzigingsdatum van de verzamelaanvraag, 31 mei .

Meer informatie en overzichten van (wijzigingen aan) de verzamelaanvraag 2024 vindt u in de fiches:

-  [Het nieuwe GLB 2023-2027 – Algemeen overzicht \(versie 01.02.2024\)](#)
-  [Toelichting bij de verzamelaanvraag 2024 \(versie 01.02.2024\)](#)
-  **[Overzicht van de wijzigingen t.o.v. 2023](#)**
-  [Overzicht van de wijzigingen BINNEN de campagne](#)
-  [Fiche Veelgemaakte fouten](#)











Meer informatie en een kort overzicht van de wijzigingen voor de verzamelaanvraag 2024 vindt u op pagina ['Verzamelaanvraag - Algemeen'](#)

Voor de perceelsaangifte in de verzamelaanvraag moet u rekening houden met volgende zaken:

Overzicht ecoregelingen en agromilieuklimaatmaatregelen 2024 in het nieuwe GLB (2023-2027), enkel voor actieve landbouwers

Opgelet! Dit overzicht omvat slechts de essentie van de maatregel. De details van alle voorwaarden staat beschreven in de afzonderlijke infofiches.

* of **markering** betekent een (inhoudelijke) wijziging ten opzichte van 2023

	Maatregel	Jaar	Inhoud maatregel	Jaarlijkse vergoeding	Inhoudelijke wijzigingen t.o.v. 2023: verduidelijking
	Ecologisch beheerd grasland ('EBG')	1	* Voor percelen grasland (min. 0,3 ha) waar geen beperking of verbod op gebruik bemesting of gewasbeschermingsmiddelen geldt * Niet ploegen * Geen gewasbeschermingsmiddelen gebruiken * Geen kunstmeststoffen gebruiken * Bijkomende vergoeding voor extensieve begrazing ('EXB') (max. 2 GVE/ha)	300 euro/ha, + 100 euro/ha bij extensieve begrazing	
	De omzetting van tijdelijk naar blijvend grasland ('TBG')	5	* Voor percelen grasland (min. 0,3 ha) die het vijfde jaar aanliggen en in die periode niet hernieuwd (geploegd en opnieuw ingezaaid) werden * Het perceel gedurende de vijf komende jaren aanhouden als grasland en in die periode <u>niet</u> hernieuwen * Bestaande percelen blijvend grasland op het bedrijf moeten behouden blijven als blijvend grasland	325 euro/ha	
	Behoud van meerjarig grasland ('BMG')	1	* Voor percelen grasland (min. 0,3 ha) die al minstens 10 jaar aanliggen en de laatste 6 jaar niet hernieuwd (geploegd en opnieuw ingezaaid) werden en waar geen scheurverbod of verbod op vegetatiewijziging van toepassing is * Bestaande percelen blijvend grasland op het bedrijf moeten behouden blijven als blijvend grasland	115 - 145 euro/ha	
	Omschakeling naar biologische productiemethode ('HOB')	2-3	* Perceel staat onder controle van een erkend controleorgaan voor de biologische productiemethode * Voor percelen in omschakeling	390 - 1.700 euro/ha	
	Toepassing van de biologische productiemethode ('TBIO')	1	* Perceel staat onder controle van een erkend controleorgaan voor de biologische productiemethode * Voor percelen die al bio zijn * 'Top-up' combineerbaar met andere ecoregelingen en agromilieuklimaatmaatregelen * Minstens 1 betalingsrecht activeren – wordt automatisch toegekend bij afwezigheid	50 - 300 euro/ha	<ul style="list-style-type: none"> eerste 5 ha: 300 euro/ha (ipv 200 euro/ha)
	Aanplant van een boslandbouwsysteem ('BLS')	10	* Bomen aanplanten voor de aanleg van een boslandbouwsysteem * Gedurende 10 jaar bomen behouden en landbouwteelt toepassen tussen de bomen * Aanvraag voorafgaand aan de aanplant	75% van de aanplantkosten	
	Onderhoud van een boslandbouwsysteem ('BLO')	5	* Voor bestaande boslandbouwsystemen * Bomen jaarlijks snoeien * Strook tussen/rond de bomen onderhouden zonder gebruik van herbiciden * Vee- en wildbescherming onderhouden	270 euro/ha	
	Precisielandbouw: automatische (RTK-)GPS-aansturing ('PA')	1	* Op volledig bedrijf (min. 80%) toepassen * Automatische aansturing van via (RTK-)GPS gebruiken bij het toedienen van gewasbeschermingsmiddelen en/of korrelmeststoffen * Minstens 1 betalingsrecht activeren	7 - 90 euro/ha beperkt tot max. 100 ha	<ul style="list-style-type: none"> Vereenvoudigde aanvraag <ul style="list-style-type: none"> Tabel met percelen die in aanmerking komen in 2024 + informatie over berekening van areaal Bijkomende bestemming PA op perceel <i>Tip: selecteer percelen met zelfde teelt en kopieer de bijkomende bestemming naar alle percelen met die teelt</i> Aandachtspunt: Indien gekozen wordt voor toepassing van gewasbeschermingsmiddelen, dient ook de toepassing van vloeibare kunstmeststoffen te gebeuren via precisielandbouw Controles <ul style="list-style-type: none"> Indien <u>enkel</u> gps-aangestuurde toestellen (spuittoestel/meststofstrooier) aanwezig <ul style="list-style-type: none"> Bewijsstukken van minstens één behandeling per perceel nodig (ipv alle behandelingen) Bij de keuze voor gewasbeschermingsmiddelen ((inclusief eventuele vloeibare kunstmeststoffen) en korrelmeststoffen: voor elk van die technieken minstens over één bewijsstuk per aangevraagd perceel beschikken
	Precisielandbouw: plaatsspecifiek bekalken ('PK')	1	* Bodemscan laten uitvoeren voor aanmaak taakkaart * Perceel (min. 0,30 ha) plaatsspecifiek bekalken	100 euro/ha	
	Actief gebruik van het bodempaspoort	1	* Van toepassing op het volledige subsidiabele landbouwareaal * Minstens een aantal bodemstalen laten analyseren voor OC, P-, K- en pH-waarde: <ul style="list-style-type: none"> Voor eerste 10 ha landbouwareaal: op minstens 2 percelen Voor volgende begonnen schijven van 10 ha: minstens 1 perceel Analyseresultaten ontsluiten via het bodempaspoort * Minstens 1 betalingsrecht activeren * Deelname aan één van de voorraaestelde ecoproeflinies en agromilieuklimaatmaatregelen	5 - 15 euro/ha	<ul style="list-style-type: none"> Campagne 2024: Resultaten beschikbaar stellen tegen 31 december 2024 (Campagne 2023: resultaten beschikbaar stellen tegen 31 maart 2024)

Meer info

- ▶ Op website www.vlaanderen.be/landbouw/glb2023
 - Overzicht maatregelen, combinatietabellen,...
 - Voor elke maatregel: infofiche met voorwaarden
- ▶ GLB – Subsidiewijzer: <https://www.vlaamsruraalnetwerk.be/glb-subsidiewijzer>
- ▶ Deze webinar (vanaf 21/3) en andere opgenomen webinars <https://www.youtube.com/landbouwenvisserij>