

SCHEMA ECOREGELING BUFFERSTROKEN

Algemene voorwaarden





- ▶ Bemesting en het gebruik van gewasbeschermingsmiddelen zijn niet toegestaan. Begrazing is ook niet toegelaten.
- ▶ De oppervlakte van de bufferstrook moet steeds kleiner zijn dan de oppervlakte van het aangrenzende perceel. De landbouwer moet zowel het aangrenzende perceel als de bufferstrook het volledige kalenderjaar in gebruik hebben. Het aangrenzende perceel is bouwland. Sinds 2024 kunnen de bufferstroken met graskruidenmengsel of bloemenmengsel ook aangelegd worden langs blijvende teelten.
- ▶ Bufferstroken moeten minstens één keer per jaar gemaaid worden. Het maaisel mag afgevoerd worden.
- ▶ Deze ecoregeling bufferstroken (alle types) kan niet aangevraagd worden als de bufferstrook dient als erosie maatregel binnen de conditionaliteit (GLMC 5).

Specifieke voorwaarden schematisch

	Grasbufferstrook Erosie	Grasbufferstrook langs kwetsbare landschapselementen	Grasbufferstrook langs waterlopen	Bufferstrook met graskruidenmengsel	Bufferstrook met bloemenmengsel
Bijkomende bestemming	BUG	BUE/BUEN	BUW	BUK/BUKN	BUB/BUBN
Teelt	Gras (teeltcode 60)	Gras (teeltcode 60)	Gras (teeltcode 60)	Graskruidenmengsel (teeltcode 63) => zie voorwaarden samenstelling in infofiche	Bloemenmengsel (teeltcode 9831) => zie voorwaarden samenstelling in infofiche
Ligging	Langs paarse, rode, oranje, gele en lichtgroene bouwlandpercelen Zowel onderaan hellend perceel als grasgang in zonk of droge vallei	Langs bouwland én grenst aan waterloop, houtkant, heg, poel, holle weg,... of ander kwetsbaar landschapselement	Langs bouwland én langs een waterloop (blauw in verzamelaanvraag)	Langs bouwland Langs blijvende teelten	Langs bouwland Langs blijvende teelten Niet langs paarse, rode of oranje percelen
Aangrenzend perceel	Geen grasachtige	Geen grasachtige	Geen grasachtige	Duidelijk onderscheid in vegetatie tov bufferstrook	Duidelijk onderscheid in vegetatie tov bufferstrook

	Grasbufferstrook Erosie	Grasbufferstrook langs kwetsbare landschapselementen	Grasbufferstrook langs waterlopen	Bufferstrook met graskruidenmengsel	Bufferstrook met bloemenmengsel
Aanleg	Inzaai in het voorgaande najaar of al aanwezig zijn	Inzaai in het voorgaande najaar of al aanwezig zijn => uitzondering 2025: inzaai voor 1 mei (onder voorbehoud)	Inzaai in het voorgaande najaar of al aanwezig zijn => uitzondering 2025: inzaai voor 1 mei (onder voorbehoud)	Inzaai in het voorgaande najaar of al aanwezig zijn => uitzondering 2025: inzaai voor 1 mei (onder voorbehoud)	Inzaai voor 1 mei of al aanwezig zijn
aanhoudperiode	Tem 31 december tenzij inzaai winterteelt of herinzaai	Tem 31 december tenzij inzaai winterteelt of herinzaai	Tem 31 december tenzij inzaai winterteelt of herinzaai	Tem 31 december tenzij inzaai winterteelt of herinzaai	Tem 31 december tenzij inzaai winterteelt of herinzaai
Breedtes (min – max breedte)	Zie figuur onderaan	Zie figuur onderaan	Zie figuur onderaan	Zie figuur onderaan	Zie figuur onderaan
Onderhoud	Maai min 1x jaar	Maai min 1x jaar	Maai min 1x jaar	Maai min 1x jaar (indien voor 15/7 => minstens 1/3 oppervlakte niet maaien)	Maai min 1x jaar tussen 15/9 en 31/12
Wendakker	Kan maar grasmat moet intact blijven	Kan maar grasmat moet intact blijven	nee	nee	nee
Extra voorwaarden bij aanleg onderaan hellende percelen	Ploegvoor of ploegwal nivelleren	Ploegvoor of ploegwal nivelleren	Ploegvoor of ploegwal nivelleren	Ploegvoor of ploegwal nivelleren	Ploegvoor of ploegwal nivelleren
Extra voorwaarden indien langs waterloop	-	-	-	Inzaai graskruidenmengsel naast de 1m teeltvrije strook	Inzaai bloemenmengsel start naast de 1m teeltvrije strook
Subsidiebedrag	1.025 €/ha	1.025 €/ha	945 €/ha	1.095 €/ha	1.745 €/ha

Ecoregeling bufferstroken - breedtes

Wat?	Breedte	Breedte onderaan erosiegevoelig perceel			
		Paars / Rood	Oranje / Geel	Lichtgroen	
Grasbufferstrook erosie		Min 9 m Max 30 m	Min 6 m Max 24 m	Min 6 m Max 24 m	→ Bijkomende bestemming BUG
Grasbufferstrook langs kwetsbare landschapselementen	Min 6 m Max 12 m BUEN	Min 9 m Max 30 m	Min 6 m Max 24 m	Min 6 m Max 24 m	→ Bijkomende bestemming BUE
Grasbufferstroken langs waterlopen	Min 3 m Max 6 m		Min 3 m Max 6 m	Min 3 m Max 6 m	→ Bijkomende bestemming BUW
Bufferstrook plus - graskruidenmengsel	Min 6 m (of min 0.3 ha) Max 18 m BUKN	Min 9 m Max 30 m	Min 6 m Max 24 m	Min 6 m Max 24 m	→ Bijkomende bestemming BUK
Bufferstrook plus - bloemenmengsel	Min 6 m (of min 0.3 ha) Max 18 m BUBN		 Vanaf 2025	Min 6 m Max 24 m	→ Bijkomende bestemming BUB

! Langs waterlopen +1m teeltvrij !

Vanaf 2025 zonder verplichte extra 6m grasstrook