



GLB 2025

Infosessie GLB en verzamelaanvraag
Landbouwconsulenten
27 februari 2025

AGENTSCHAP
LANDBOUW &
ZEEVISSERIJ



Programma

- 9.30u - 9.35u Welkomstwoord
- 9.30u - 9.35u Klantencontact
- 9.35u - 9.45u Algemeen
- 9.45u - 10.45u Nieuw in campagne 2025

- 10.45u - 11.00u **PAUZE**

- 11.00u - 11.40u Inhoudelijke verduidelijkingen
- 11.40u – 12.00u Aandachtspunten
- 12.00u – 12.30u Nuttige info uit de VA

- 12.30u - 13.00u VRAGEN

- 13.00u – 14.00u NETWERKMOMENT



Vlaanderen
is landbouw & zeevisserij

Klantencontact

AGENTSCHAP
LANDBOUW &
ZEEVISSERIJ





Vlaanderen
is landbouw & zeevisserij

Cijfers

AGENTSCHAP
LANDBOUW &
ZEEVISSERIJ

Nieuwigheden

- ▶ Permanent keuzemenu (sinds 10/2024)
 1. Verzamelaanvraag en perceelsaangifte
 2. Vlaams Landbouwinvesteringsfonds, VLIF
 3. Ruimtelijke ordening
 4. Andere (organisatie-overkoepelende vragen)

- ▶ Gewijzigde openingsuren (sinds 3/2/2025):
 - 9u – 12u
 - 13u – 16u30

- ▶ Klanttevredenheid na telefonische oproep

Cijfers

- ▶ Momenteel 59.255 vragen (25/2/25)
- ▶ Waarover vragen ?

Top 4 laatste kwartaal:

- Verzamelaanvraag
- Identificatie en bedrijf (actieve lb, reserve,...)
- VLIF
- Ruimte

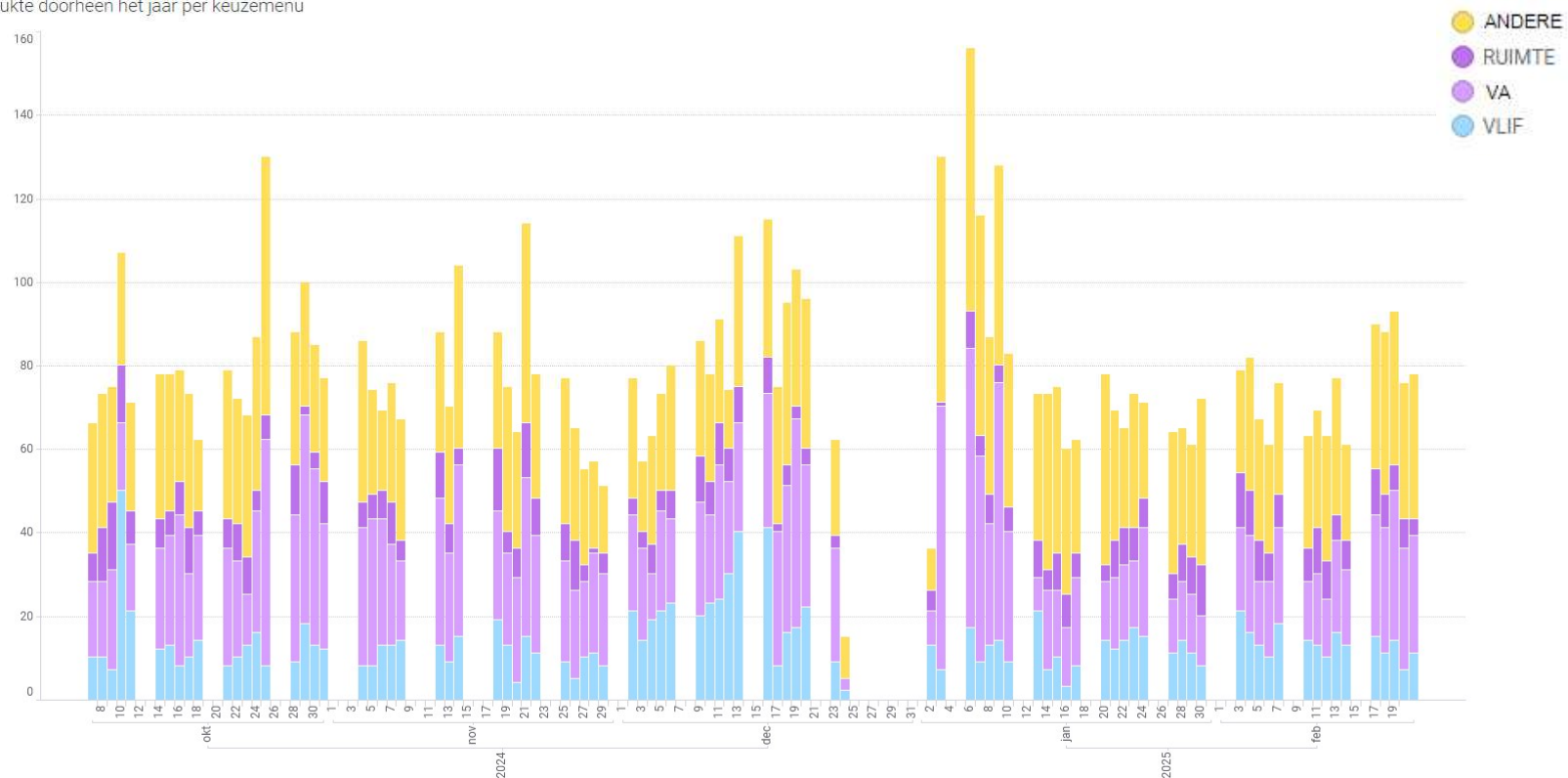
Wanneer?

Aantal telefoons sinds keuzemenu

> permanente keuzemenu: VLIF, VA, Ruimte en andere

> oktober – nu

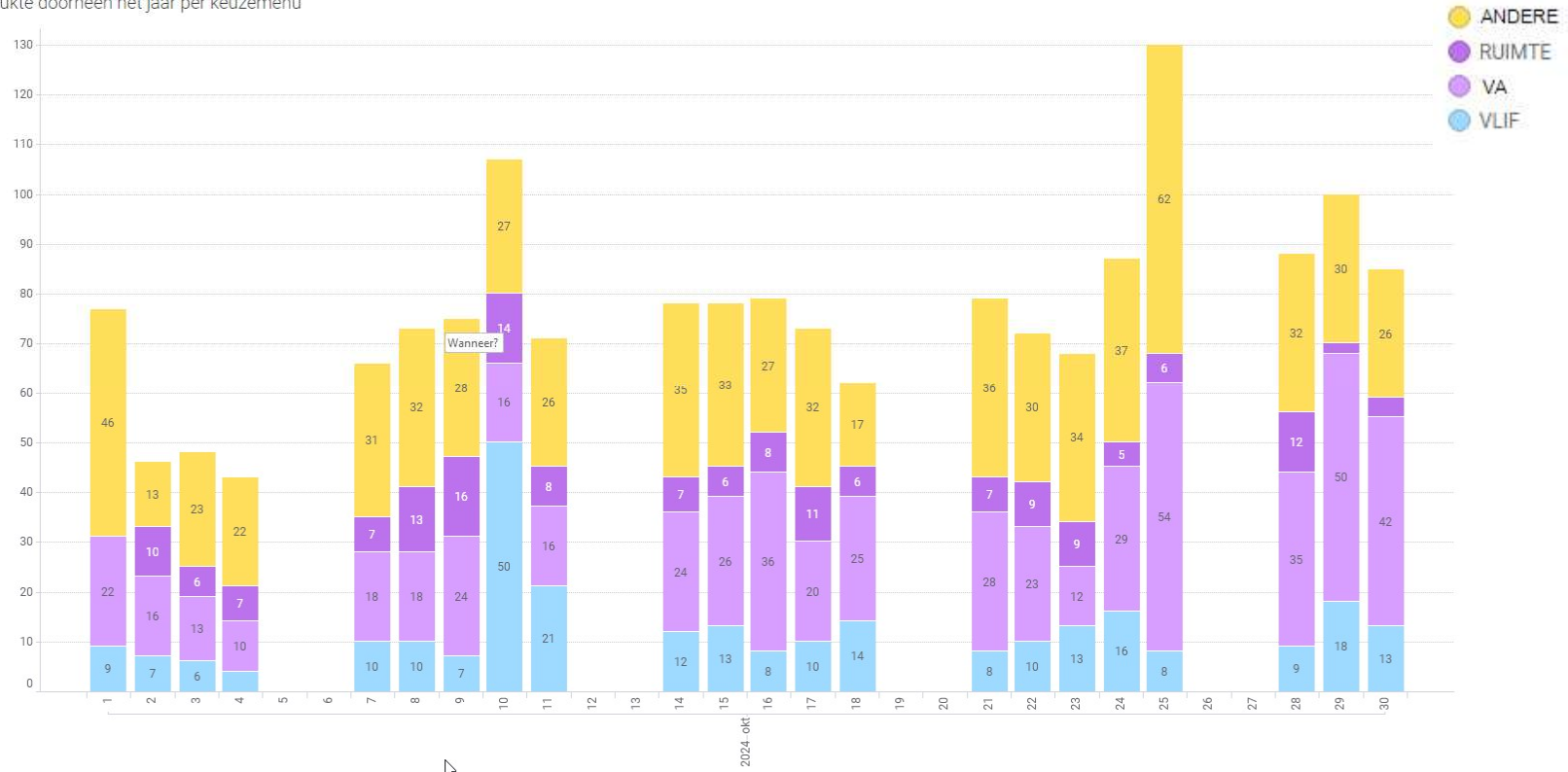
Drukke doorheen het jaar per keuzemenu



Wanneer?

> oktober 2024

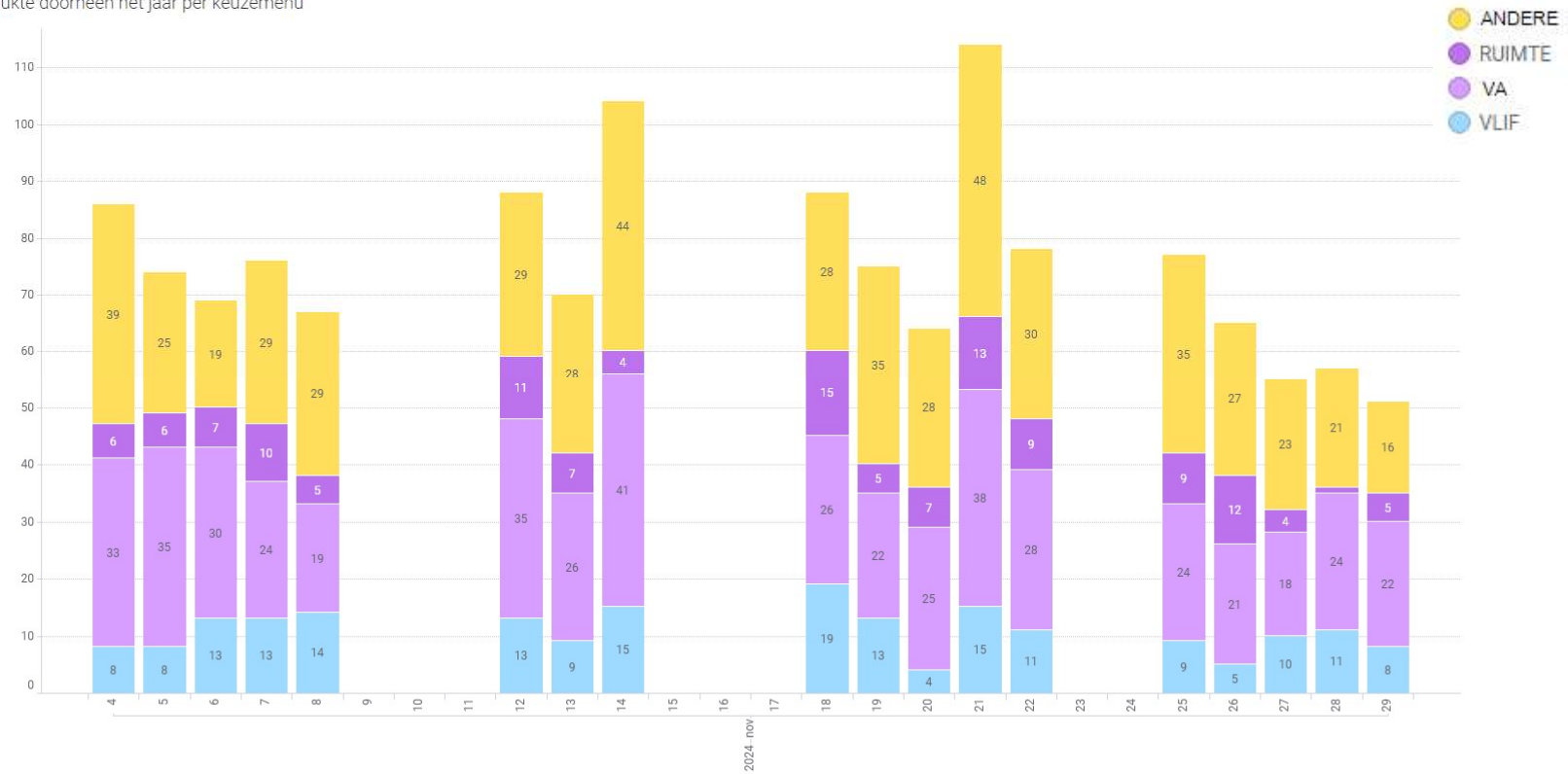
Drukke doorheen het jaar per keuzemenu



Wanneer?

> november 2024

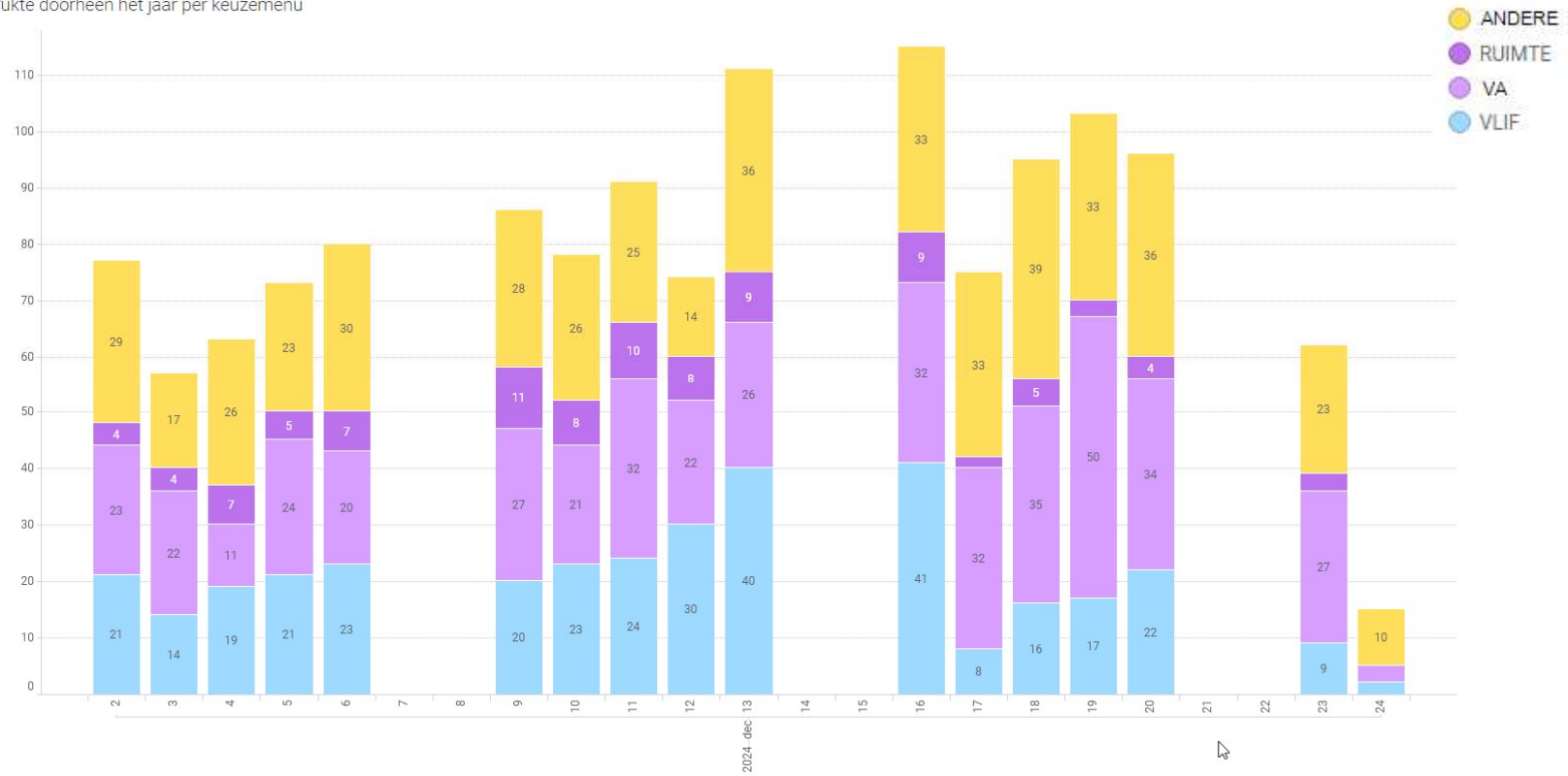
Drukte doorheen het jaar per keuzemenu



Wanneer?

> december 2024

Drukte doorheen het jaar per keuzemenu

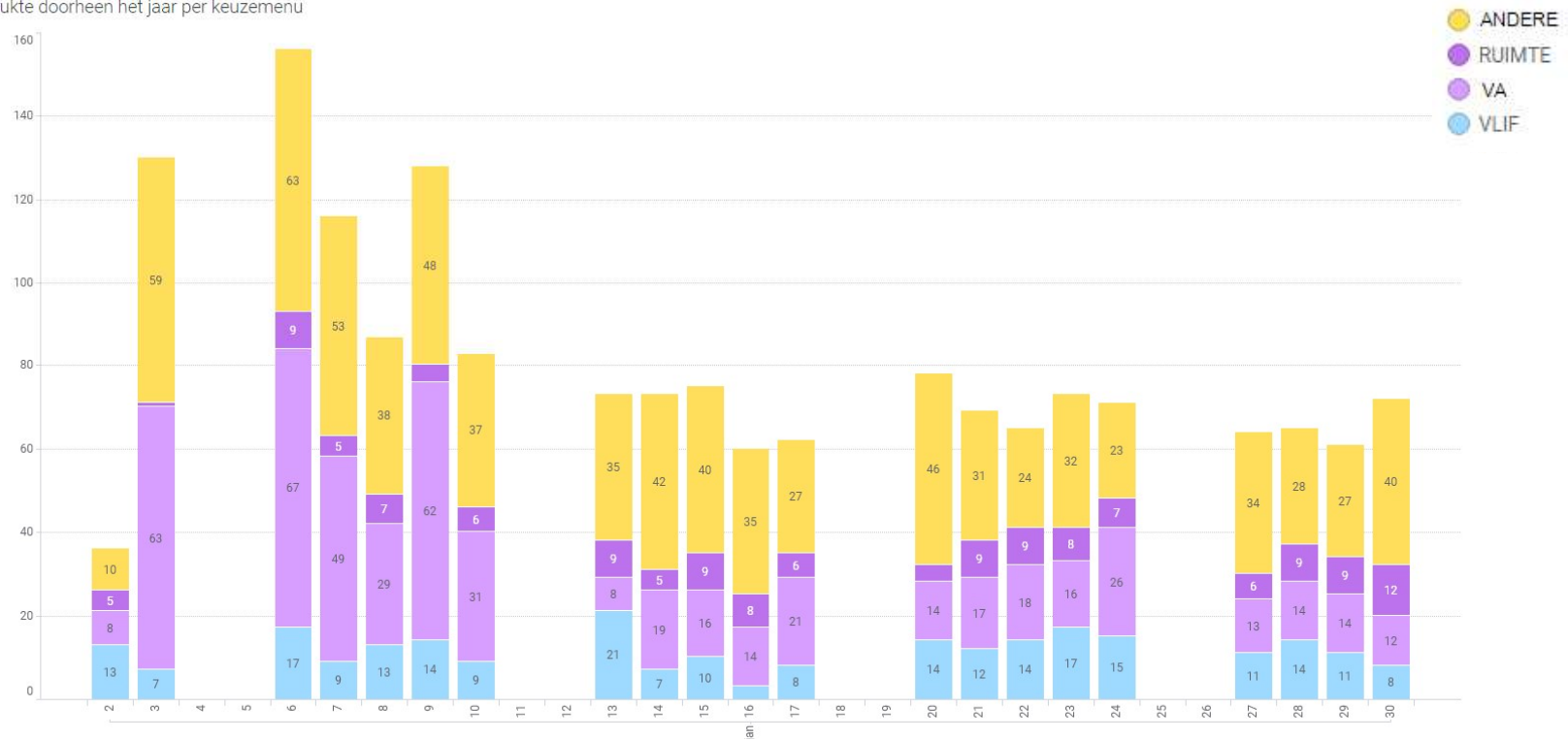


27

Wanneer?

> januari 2024

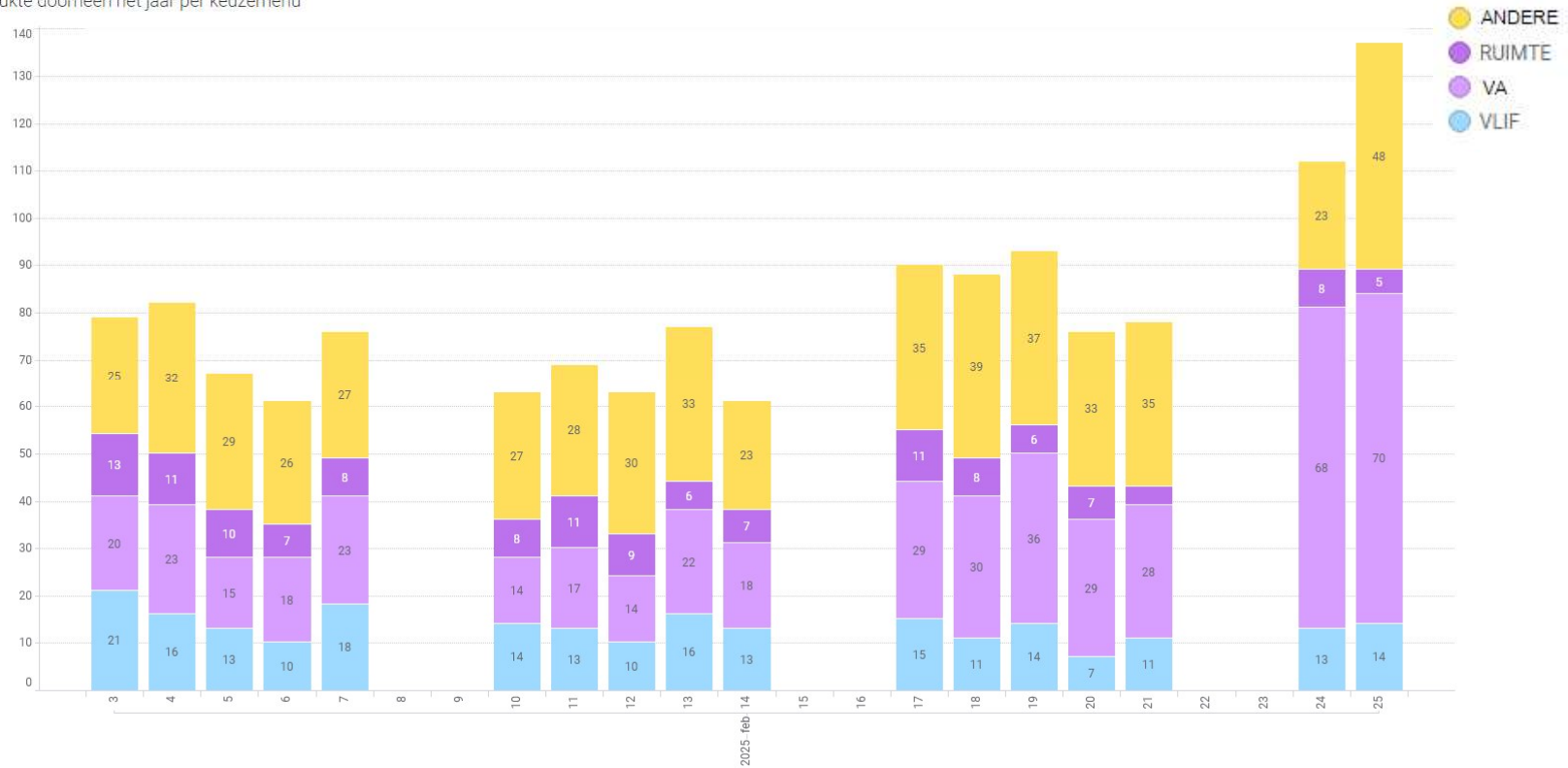
Drukte doorheen het jaar per keuzemenu



Wanneer?

> februari 2024

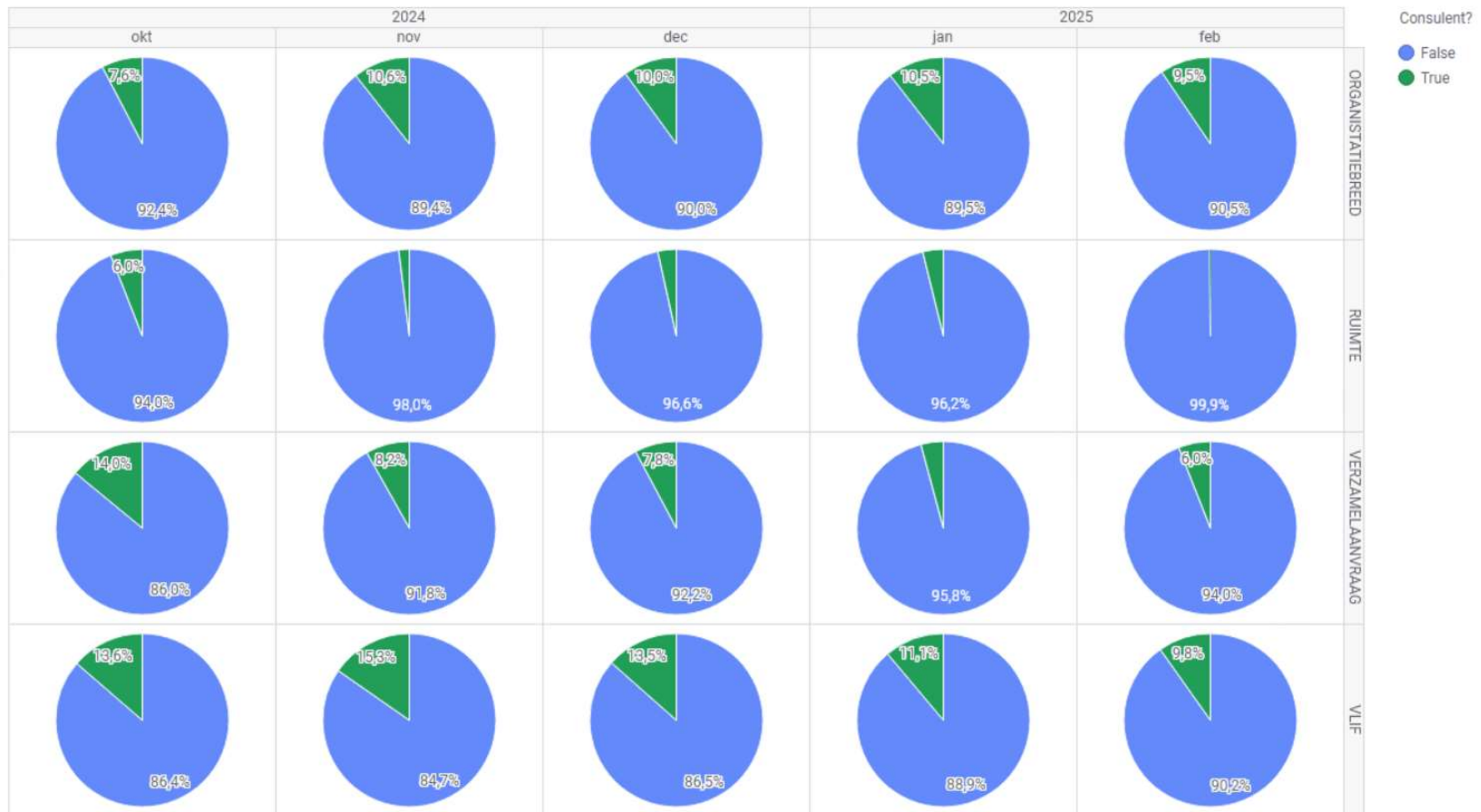
Drukte doorheen het jaar per keuzemenu



Door wie?

Consulent (groen) en klanten (blauw)

Verdeling vragen door consulent of klant



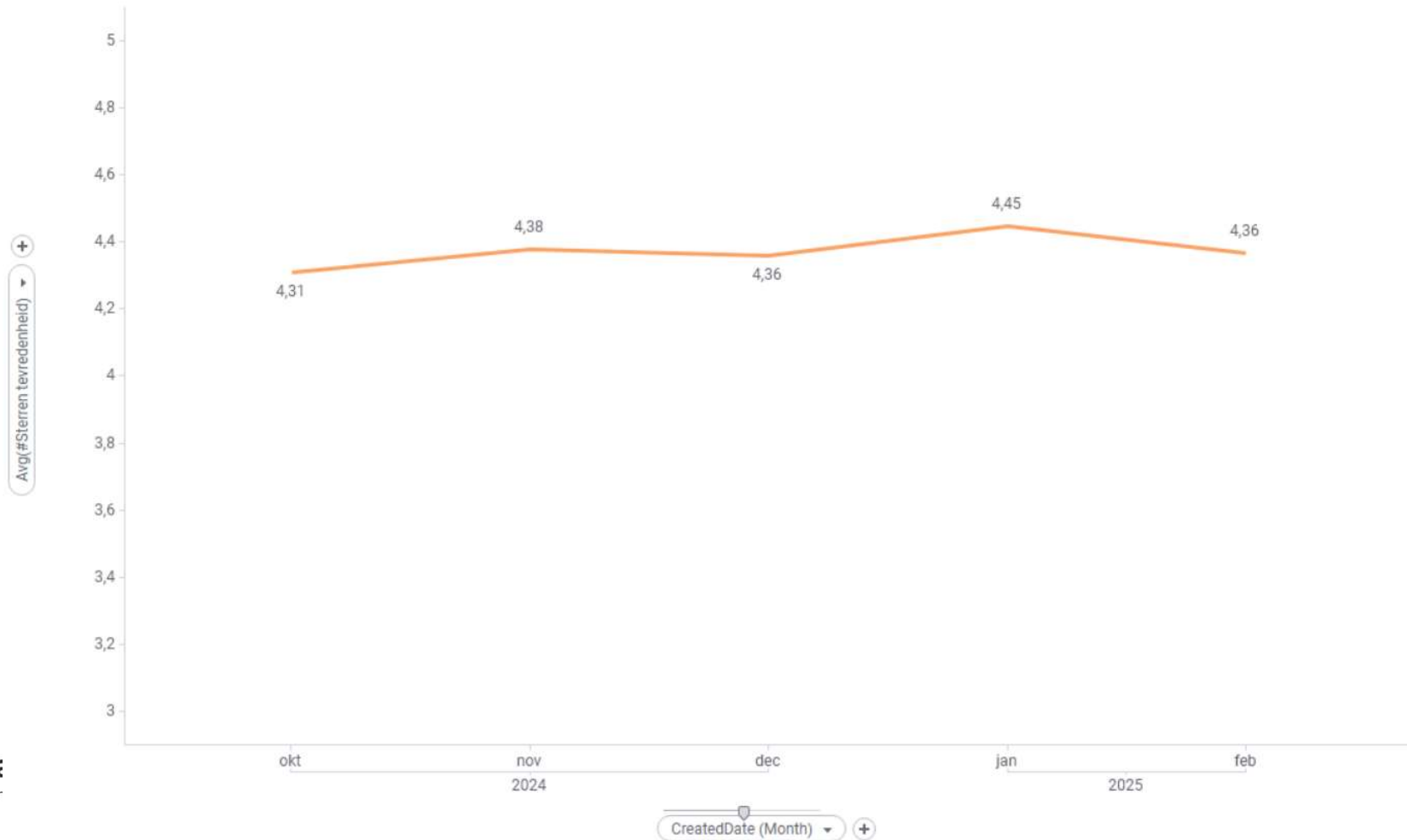
Oplossingsgraad aan telefoon voor (groen 1^e lijn) verzamelaanvraag

Oplossend vermogen eerste lijn



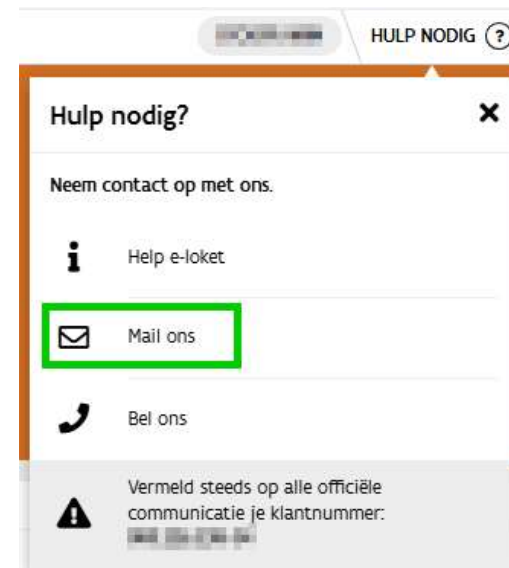
Gemiddelde tevredenheid

Gemiddelde tevredenheid per maand



Goede praktijk

- ▶ Het klantnummer van de landbouwer in het onderwerp van de mail
- ▶ per landbouwer e-mail versturen
- ▶ Steeds nieuwe e-mail opmaken om een gelijkaardige mail te sturen voor een andere landbouwer (ipv herbruik van voorgaande e-mail) (bv. identificatieformulieren)
- ▶ Mail ons via e-loket:
 - Automatisch ingevuld
 - × wie is ingelogd
 - × klantnummer van 'voor wie'





Vlaanderen
is landbouw & zeevisserij

Algemeen

AGENTSCHAP
LANDBOUW &
ZEEVISSERIJ



E-loket

► Portaalpagina

- Meldingen
- Onderhoudsmomenten

The screenshot shows the website for the Flemish Agency for Agriculture and Fisheries (Agentschap Landbouw & Zeevisserij). The page is titled "E-loket Landbouw en Zeevisserij". On the left, there is a navigation menu under "Bedrijfsvoering" with options like "Verzamelaanvraag", "E-loket" (highlighted), "Bedrijfsgegevens", and others. The main content area features a large banner "Aanmelden op uw e-loket" with a background image of a farm. Below the banner are three informational cards: "Hoe meld ik aan op het e-loket?", "Zoekt u informatie over het e-loket?", and "Contacteer ons (e-loket)". At the bottom, there is a status message: "Momenteel zijn er geen problemen en werkt het e-loket normaal. Raadpleeg de volgende tweewekelijkse onderhoudsmomenten (meestal op donderdagvoormiddag)." and social media icons.

Onderhoudsmomenten

▶ Onderhoudsmomenten (8-11u)

- donderdag 27/02/2025
- donderdag 13/03/2025
- donderdag 27/03/2025
- donderdag 10/04/2025
- donderdag 08/05/2025
- donderdag 22/05/2025
- donderdag 05/06/2025
- donderdag 03/07/2025

▶ <https://lv.vlaanderen.be/nieuws/onderhoudsmomenten-e-loket>



▶ “CTRL+F5” = refresh van de webpagina



Communicatie

- ▶ Campagne gestart op vrijdag 21/2
 - Verzamelaanvraag open
 - Voorbereidingsformulier 20/2 verzonden
- ▶ Geen 'boek' meer
- ▶ Fiches online:

[Overzicht aspecten verzamelaanvraag | Landbouw en Zeevisserij](#)

- ▶ Franstalige versie van zodra beschikbaar

Communicatie

- ▶ Geheel
- ▶ Bundel per thema
- ▶ Individuele fiches

Steun Bedrijfsvoering Plant Dier Visserij Beleid

Bedrijfsvoering > Verzamelaanvraag > Overzicht aspecten verzamelaanvraag

Overzicht aspecten verzamelaanvraag

< Verzamelaanvraag

- Overzicht aspecten verzamelaanvraag
- Algemene voorwaarden
- Perceelsaangifte
- Mestbankaspecten
- Tabellen
- Extra formulieren
- Voorgaande campagnes

Toelichting bij de verzamelaanvraag 2025

[Toelichting bij de verzamelaanvraag 2025 \(versie 01.02.2025\)](#)

De Franstalige versie van de toelichting is momenteel nog niet beschikbaar. Zodra deze beschikbaar is zal deze hier worden gepubliceerd.

Landbouwers uit de faciliteitengemeenten kunnen een Franstalige versie van het voorbereidingsformulier aanvragen via het Agentschap Landbouw en Zeevisserij. De eigenlijke verzamelaanvraag kan enkel via e-loket worden ingediend.

De Franstalige versie van de formulieren zijn beschikbaar via het Agentschap Landbouw en Zeevisserij. Deze mogen niet in het Frans worden ingediend tenzij u een landbouwer bent uit een faciliteitengemeente.

Voorwaarden voor aanvraag tot steun

U kunt maar steun aanvragen als u aan bepaalde voorwaarden voldoet. U moet bij een actieve landbouwer zijn in het kader van het Gemeenschappelijke landbouwbeleid en een klantnummer hebben, over betalingsrechten beschikken voor bepaalde maatregelen of een inschrijving hebben ingediend voor het aanvragen van steun voor boslandbouwsystemen.

Meer informatie vindt u onder de webpagina's van:

- [Actieve Landbouwer](#)
- [Basisinkomenssteun en herverdelende inkomenssteun](#)

Voor het invullen van de verzamelaanvraag staat alle informatie ter beschikking op onze website. Hieronder vindt u de rechtstreekse link naar volgende thema's:

- [Verzamelaanvraag - Algemene voorwaarden](#)
- [Verzamelaanvraag - Perceelsaangifte](#)
- [Verzamelaanvraag - invullen via het e-loket](#)
- [Basisinkomenssteun en herverdelende inkomenssteun](#)
- [Perceelsgebonden ecoregelingen en agromilieuklimaatmaatregelen](#)
- [Diergebonden ecoregelingen en agromilieuklimaatmaatregelen](#)
- [Plattelandmaatregelen](#)
- [Erkenning brede weersverzekering](#)
- [Conditionality](#)
- [Mestbankaspecten](#)

De verschillende thema's van de verzamelaanvraag

Hieronder vindt u telkens een brochure terug met de fiches omtrent dit thema.

- [Bundel Algemeen \(versie 01.02.2025\)](#)
- [Bundel Conditionality \(versie 01.02.2025\)](#)
- [Bundel Steun: Bedrijf/inkomenssteun \(versie 01.02.2025\)](#)
- [Bundel Steun: Perceel \(versie 01.02.2025\)](#)
- [Bundel Steun: Dier \(versie 01.02.2025\)](#)
- [Bundel Steun: Bos \(versie 01.02.2025\)](#)
- [Bundel VLM: BO + MB \(versie 01.02.2025\)](#)

Communicatie

▶ Niet in bundel wel op website:

- Hennepteelt
- Plantenpaspoortplichtige soorten
- Zaaizaadvermeerdering

▶ Hervormde fiches

- Veel gemaakte fouten:
 - × Geen afzonderlijke fiche meer, opgenomen in de individuele fiches
- 'Nieuw':
 - × Afzonderlijke fiche
 - × Opgenomen in individuele fiche -> wordt aangevuld doorheen het jaar indien nodig
- 'Subsidiabiliteit landbouwareaal bij onderbreking landbouwgebruik'
- 'Indienen en wijzigen van de verzamelaanvraag': tabel met data

Belangrijke data

- ▶ Overzicht in fiche 'Indienen en wijzigen van de verzamelaanvraag'
→ Uiterste indieningsdata

	Uiterste indieningsdatum	Indiening met verlaging op betaling	Indiening maar geen uitbetaling meer
VIA VERZAMELAANVRAAG			
Eerste indiening Verzamelaanvraag Vlaanderen en/of Wallonië	30 april 2025	1 mei tot en met 25 mei 2025	Na 25 mei 2025
Ikv aangifte voor de mestbank (VLM): voorteelt, hoofdteelt, vinkje beschermingsstrook, Gespecialiseerde Productiemethode (GPM), toevoegen nieuwe percelen	30 juni 2025	nvt	nvt
Ikv aangifte voor de mestbank (VLM): Wijziging nateelt en duurzame praktijken (incl datum inzaai)	31 oktober 2025	nvt	nvt
Wijziging inscheringspercelen via 'Andere weilanden'	31 december 2025	nvt	nvt
VIA MAIL/POST			
Bezwaar erosiegevoeligheid	30 april 2025	nvt	nvt
Teeltmelding hennep	31 mei 2025	nvt	nvt
Indienen originele certificeringsattesten hennepzaad	30 juni 2025 voor hoofdteelt 31 augustus 2025 voor nateelt	nvt	nvt
Wijzigen NACEBEL BTW landbouwactiviteiten	31 mei 2025	nvt	nvt
Bezwaar actieve landbouwer (SVC, BTW-verklaring)	31 december 2025	nvt	nvt
Aanvraag volmacht	27 april 2025	nvt	nvt
Aanvraag volledige bedrijfsovername	14 april 2025	nvt	nvt
VIA SPECIFIEKE TEGEL/AANVRAAG			
Overdracht betalingsrechten	31 mei 2025	nvt	nvt

Belangrijke data

- ▶ Overzicht in fiche 'Indienen en wijzigen van de verzamelaanvraag'

→ Uiterste data wijzigen en schrappen

→ Per maatregel

- ▶ Na controle wordt wijziging niet aanvaard!

Maatregel	Deelnameverklaring*	Bijkomende bestemming**	Toevoegen	Schrappen	Extra
PERCELEN					
Hoofddeelt wijzigen			31 augustus 2025	31 augustus 2025	Na 31/8 alleen mogelijk met bewijs (vb foto genomen met LV-Agrilens).
Nateelt wijzigen			31 oktober 2025	31 oktober 2025	Na 31/10 alleen mogelijk met bewijs (vb foto genomen met LV-Agrilens).
Percelen samenvoegen			30 april 2025	30 april 2025	
VERKLARINGEN EN ALGEMENE MAATREGELEN					
Verklaring actieve landbouwer	X			31 mei 2025	
Basisinkomenssteun	X		31 mei 2025	31 oktober 2025	
Aanvullende herverdelende inkomenssteun	X		31 mei 2025	31 oktober 2025	
Aanvullende inkomenssteun voor jonge landbouwers	X		31 mei 2025	31 oktober 2025	
Aanvragen betalingsrechten uit de reserve	X		31 mei 2025	31 oktober 2025	
Premie duurzame zoogkoeienhouderij	X		31 mei 2025	31 oktober 2025	
Brede weersverzekering: opgeven verzekeraar	X		30 april 2025	nvt	
Controlekosten bio	X		30 april 2025	nvt	
ECOREGELINGEN EN AGROMILIEUKLIMAATMAATREGEL					
Ecologisch beheerd grasland		EBG	31 mei 2025	31 december 2025	
De omzetting van tijdelijk naar blijvend grasland		TBG	31 mei 2025	31 december 2025	
Behoud van meerjarig grasland		BMG	31 mei 2025	31 december 2025	
Omschakeling naar biologische productiemethode		HOB	31 mei 2025	31 december 2025	

Planning komende betalingen (camp 2024)

Versie 18/02/2025

► Onder voorbehoud van onvoorziene wijzigingen (website up to date)

	Al betaald	Jan	Febr	Maart	April	Mei	Juni *
Basisinkomenssteun	90%						2,5%
Inkomenssteun: herverdelende + jonge lb	90%				10%		
Brede Weersverzekering – polis volledig op 30/9/2024	100%						
Brede Weersverzekering – polis volledig op 31/12/2024	0%				100%		
Duurzame zoogkoeienhouderij	0%		70%		30%		
Ecoregeling, AMKM, BO	0%				100% **		
UITGEZONDERD: Precisielandbouw (ER), voedermanagement (ER), antibioticareductie (AMKM)	0%						100%

* Definitieve coëfficiënten/eenheidsbedragen bepaald in juni

** Ecoregelingen meer aangevraagd dan gepland, worden voorlopig in april uitbetaald met een lager eenheidsbedrag

Betalingen 2024

- ▶ Betaalkalender op de website

<https://lv.vlaanderen.be/steun/uitbetalingen>

- ▶ Vlaamse interregionale landbouwers

- Uitbetaling Waalse betalingsrechten en Waalse percelen voor aanvullende herverdelende inkomenssteun => pas juni 2025!!

VROEGER	Betaald door
Vlaamse landbouwer (ongeacht ligging percelen)	Vlaanderen
Waalse landbouwer (ongeacht ligging percelen)	Wallonië

NU	Betaald door
Vlaamse percelen/BR (ongeacht regio LB)	Vlaanderen
Waalse percelen/BR (ongeacht regio LB)	Wallonië



Vlaanderen
is landbouw & zeevisserij

Nieuw in campagne 2025

AGENTSCHAP
LANDBOUW &
ZEEVISSERIJ



Inhoud

- ▶ Waarom wijzigingen
- ▶ Actieve landbouwer
- ▶ Conditionaliteit
 - Gewasrotatie
 - Niet-productieve elementen
- ▶ Impact gewijzigde mestwetgeving
- ▶ Sociale conditionaliteit
- ▶ Ecoregelingen, agromilieuklimaatmaatregelen en beheerovereenkomsten
- ▶ Andere



Vlaanderen
is landbouw & zeevisserij

Waarom wijzigingen?

AGENTSCHAP
LANDBOUW &
ZEEVISSERIJ



Waarom wijzigingen?

- ▶ Twee wijzigingen van het Vlaams GLB Strategisch plan in 2024
 - Boerenprotesten voorjaar 2024 => wijzigingen in Europese regelgeving
 - Aanpassingen omwille van uitvoerbaarheid
 - × Laatste goedkeuring: 12 december 2024 => omzetting in Vlaamse wetgeving bezig
- ▶ Kleinere aanpassingen in Vlaamse wetgeving om uitvoerbaarheid door de landbouwer te verbeteren



Vlaanderen
is landbouw & zeevisserij

Actieve landbouwer

AGENTSCHAP
LANDBOUW &
ZEEVISSERIJ



Actieve landbouwer: extra criterium rustpensioen

Minstens één bedrijfshoofd, zaakvoerder, lid, vennoot of bestuurder ontvangt GEEN rustpensioen voor de maand mei 2025 (maandbedrag van mei)

- ▶ Bedrijfshoofd, zaakvoerder, leden, vennoten, bestuurders gekend in de KBO op 31/5/2025
 - Incl. vaste vertegenwoordiger
 - Excl. stille vennoten
 - Bedrijfsovernames -> kijk NACEBEL codes na!
- ▶ Welke?
 - **WEL:** Rustpensioen (zelfstandig en/of loontrekkend, vervroegd pensioen, gezinspensioen, buitenlands pensioen)
 - **NIET:** Overlevingspensioen, overgangsuitkering, onvoorwaardelijk pensioen of Stelsel van werkloosheid met bedrijfstoelage (SWT – het vroegere brugpensioen)
- ▶ Maandbedrag vanaf mei (niet datum van uitbetaling)
- ▶ Geen minimumbedrag
- ▶ Gegevens via uitwisseling met Federale Pensioendienst
 - 2025: verklaring op eer -> afgetoetst met verkregen gegevens
 - 2026: automatisch, alleen buitenlanders verklaring op eer

Verklaring rustpensioen in de VA

Actieve landbouwer

Bewaren ↻

- ⚠ Door uw antwoorden op de verklaring **rustpensioen** voldoet u **niet aan de voorwaarden van actieve landbouwer**. (IDGLBVNA)
- ℹ Op basis van de gegevens waarover wij momenteel beschikken, is de aanvrager een actieve landbouwer in het kader van het GLB, onder voorbehoud van de verklaringen van BTW, van uitsluiting en van rustpensioen. (IDGLBA)

Als onderstaande verklaringen invloed hebben op het kenmerk actieve landbouwer, zal het kenmerk herberekend worden ten vroegste op de volgende dag na het indienen van de verzamelaanvraag. Op het e-loket, onder de [regel Landbouwerkenmerken](#), vind je meer informatie over de landbouwerkenmerken zoals ze vandaag berekend zijn en informatie over het indienen van een bezwaar.

BTW-verklaring

U dient volgende vragen te beantwoorden:
Is voor kalenderjaar 2023 de bijzondere BTW-landbouwregeling (BTW-landbouwforfait) of een combinatie van de bijzondere BTW-landbouwregeling met een andere BTW-regeling van toepassing op de onderneming van de aanvrager.

- Ja
 Nee

Verklaring uitsluiting

De aanvrager, **ELOOT IMPT**, verklaart dat **hijzelf**, of een aan de aanvrager **verbonden onderneming**

- geen overheidsinstelling is zoals vermeld in artikel 1.3 van het Bestuursdecreet van 7 december 2018
- geen erkende terreinbeherende natuurvereniging is
- geen hogeschool of universiteit is

Verklaring rustpensioen

De aanvrager, **ELOOT IMPT** verklaart dat er op 31/05/2025 **minstens één** bedrijfshoofd, zaakvoerder, lid, vennoot (stille vennoten worden niet in rekening gebracht) of bestuurder is, die **geen rustpensioen ontvangt** voor de maand mei 2025 (maandbedrag van mei).

- Ja
 Nee

JA -> NIET ALLE bedrijfshoofden/zaakvoerders/leden/bestuurders ontvangen een rustpensioen
NEE -> ALLE bedrijfshoofden/zaakvoerders/leden/bestuurders ontvangen een rustpensioen



Vlaanderen
is landbouw & zeevisserij

Conditionaliteit

AGENTSCHAP
LANDBOUW &
ZEEVISSERIJ



Gewasrotatie

Goede Landbouw Milieu Conditie 7



Gewasrotatie op bouwland

2 Mogelijkheden:

OPTIE 1: Gewas**ROTATIE** op perceelsniveau

OPTIE 2: Gewas**DIVERSIFICATIE** op bedrijfsniveau

Opgelet!


- Binnen IPM kan gekozen worden te voldoen aan gewasrotatie voor maïs vanaf 2026 (max. 3 op 4 jaar maïs - niv 2)

Gewasrotatie op bouwland (GLMC 7)

! De voorwaarde conditionaliteit gewasrotatie op bouwland werd nageleefd. (Gewasrotatie Voldaan - Gewasdiversificatie Voldaan) (CDROOK)

Overzicht

De tabel wordt altijd berekend, ook voor landbouwers die vrijgesteld zijn of geen premies aanvragen.

Meer informatie over conditionaliteit en gewasrotatie op bouwland (GLMC 7) vindt u op [onze website](#) .

Optie 1	Optie 2
Gewasrotatie	Gewasdiversificatie
Voldaan	Voldaan

Gewasrotatie op bouwland

▶ Wie is vrijgesteld?

- bedrijven > 75 % van het bouwland in 2025 is ofwel grasland, ofwel braak, ofwel vlinderbloemige gewassen ofwel een combinatie van deze
- bedrijven > 75 % van het subsidiabele landbouwareaal in 2025 is grasland, inclusief blijvend grasland
- Bedrijven ≤ 10 ha bouwland zijn vrijgesteld

▶ ! Vrijstelling geldt niet voor verplichte rotatie aardappelen (zie verder)!

Gewasrotatie op bouwland (GMLC 7)

- ! U bent **vrijgesteld** van de voorwaarde conditionaliteit "**gewasrotatie**" op uw bouwland. U heeft minder dan 10 ha subsidiabel bouwland. Uw huidige oppervlakte subsidiabel bouwland is 2,41 ha. (CDVR10BL)
- ! U bent **vrijgesteld** van de voorwaarde conditionaliteit "**gewasrotatie**" op uw bouwland. Meer dan 75 % van uw subsidiabel bouwland (100,00 % / 2,41 ha) zijn grassen (2,41 ha), ligt braak (0,00 ha) en/of is beteeld met vlinderbloemige gewassen (0,00 ha). (CDVRBL)
- ! U bent **vrijgesteld** van de voorwaarde conditionaliteit "**gewasrotatie**" op uw bouwland. Meer dan 75 % van uw subsidiabel areaal (100,00 % / 4,19 ha) is blijvend grasland of zijn grassen (4,19 ha). (CDVRGR)

OPTIE 1: GewasROTATIE op perceelsniveau

- ▶ **OP ELK PERCEEL t.o.v. voorgaande jaar**
- ▶ Rotatie = teeltwissel
 - OFWEL ANDERE HOOFDTEELT in 2025 in vergelijking met 2024
 - OFWEL ZELFDE HOOFDTEELT met NATEELT in voorgaande campagne
 - × Nateelt moet verschillend zijn van hoofdteelt van het betrokken jaar
 - × Nateelt moet minstens 12 weken aangehouden zijn

ANDERE HOOFDTEELT = TEELT
UIT ANDERE GEWASGROEP

GEWASGROEP = groep van teelten die behoren tot:
hetzelfde geslacht (vb bieten) of dezelfde soort (koolachtigen)



Zie tabel op website
'Gewasgroepen gewasrotatie'

Voorbeeld:

- * *Winterteelten en zomerteelten => verschillende gewasgroep*
- * *Silomais, korrelmais, mengsel van mais met andere teelt = één gewasgroep*

OPTIE 1: Gewasrotatie op perceelsniveau

► Percelen die niet hoeven te roteren:

- Percelen met meerjarige gewassen, grassen en andere kruidachtige voedergewassen of braakliggend land.
- Percelen met teelten onder vaste overkapping in volle grond ('SER' of 'LVG').
- Percelen met sierplanten in containers op en in volle grond ('CIV').
- Percelen met knolbegonia (teeltcode 9571).
- Percelen met **aardbeien** (teeltcodes 9516 en 9724) en **forcerie van witloof** (teeltcodes 8515 en 9515)
- Percelen die in voorgaande jaren een lopende beheerovereenkomst hadden met VLM
- Met knolcyperus **besmette en aangemelde percelen**: maïs na maïs is toegelaten tot perceel vrij van knolcyperus

OPTIE 1: Gewasrotatie op perceelsniveau

▶ Percelen die sowieso voldoen:

- Biologisch gecertificeerde percelen
- Percelen van CSA bedrijven of pluktuinen
 - × Rotatieteelt van groentegewassen (teeltcode '899')
 - × Rotatieteelt van snijbloemen andere dan rozen (teeltcode '9755')

OPTIE 1: GewasROTATIE op perceelsniveau

[Naar overzicht steun](#)[Naar percelen](#)[Naar opmerkingen](#)[Wijziging starten](#)

Gewasrotatie op bouwland (GLMC 7)

! De voorwaarde conditionaliteit gewasrotatie op bouwland werd nageleefd. (Gewasrotatie Voldaan - Gewasdiversificatie Voldaan) (CDROOK)

Overzicht

De tabel wordt altijd berekend, ook voor landbouwers die vrijgesteld zijn of geen premies aanvragen.

Meer informatie over conditionaliteit en gewasrotatie op bouwland (GLMC 7) vindt u op [onze website](#).

Optie 1	Optie 2
Gewasrotatie	Gewasdiversificatie
Voldaan	Voldaan

Detail

Gewasrotatie ●

Gewasdiversificatie ●

	In uw aangifte
Aantal percelen bouwland	7
Aantal percelen geroteerd	4
Aantal percelen niet geroteerd	0
Aantal percelen vrijgesteld	3
	Voldaan

OPTIE 1: GewasROTATIE op perceelsniveau

Gewasrotatie

In uw aangifte	
Aantal percelen bouwland	9
Aantal percelen geroteerd	8
Aantal percelen niet geroteerd	1
Aantal percelen vrijgesteld	0

Niet voldaan

19	engelsesteenweg	5,40	Maïs	niet geroteerd		
Perceel 2024						
Overlap (ha)	Nr	Hoofddeeltgroep	Nateeltgroep	Nateelt2groep	Rotatie	Reden
5,34	35	Maïs			niet geroteerd	
0,06	36	Grassen			vrijgesteld	

OPTIE 1: GewasROTATIE op perceelsniveau

Percelen

Filteren: Percelen 2025 en bouwland in 2024

↑Nr	Perceel 2025				Rotatie																								
	Perceelsnaam	Referentie oppervlakte	Hoofddeeltgroep		Geroteerd	Reden																							
1	Rozalie	1,58	Grassen		vrijgesteld	grassen																							
<table border="1"> <thead> <tr> <th colspan="6">Perceel 2024</th> <th>Rotatie</th> </tr> <tr> <th>Overlap (ha)</th> <th>Nr</th> <th>Hoofddeeltgroep</th> <th>Nateeltgroep</th> <th>Nateelt2groep</th> <th></th> <th>Geroteerd</th> <th>Reden</th> </tr> </thead> <tbody> <tr> <td>1,58</td> <td>1</td> <td>Grassen</td> <td></td> <td></td> <td></td> <td>vrijgesteld</td> <td>grassen</td> </tr> </tbody> </table>							Perceel 2024						Rotatie	Overlap (ha)	Nr	Hoofddeeltgroep	Nateeltgroep	Nateelt2groep		Geroteerd	Reden	1,58	1	Grassen				vrijgesteld	grassen
Perceel 2024						Rotatie																							
Overlap (ha)	Nr	Hoofddeeltgroep	Nateeltgroep	Nateelt2groep		Geroteerd	Reden																						
1,58	1	Grassen				vrijgesteld	grassen																						
3	Door Nevelsteen	3,03	Maïs		niet geroteerd																								
<table border="1"> <thead> <tr> <th colspan="6">Perceel 2024</th> <th>Rotatie</th> </tr> <tr> <th>Overlap (ha)</th> <th>Nr</th> <th>Hoofddeeltgroep</th> <th>Nateeltgroep</th> <th>Nateelt2groep</th> <th></th> <th>Geroteerd</th> <th>Reden</th> </tr> </thead> <tbody> <tr> <td>3,03</td> <td>2</td> <td>Maïs</td> <td></td> <td></td> <td></td> <td>niet geroteerd</td> <td></td> </tr> </tbody> </table>							Perceel 2024						Rotatie	Overlap (ha)	Nr	Hoofddeeltgroep	Nateeltgroep	Nateelt2groep		Geroteerd	Reden	3,03	2	Maïs				niet geroteerd	
Perceel 2024						Rotatie																							
Overlap (ha)	Nr	Hoofddeeltgroep	Nateeltgroep	Nateelt2groep		Geroteerd	Reden																						
3,03	2	Maïs				niet geroteerd																							
4	Mosselgoren	3,14	Grassen		vrijgesteld	grassen																							
6	braak	0,94	Braak		vrijgesteld	braak																							
15	Botten	1,39	Maïs		geroteerd																								
<table border="1"> <thead> <tr> <th colspan="6">Perceel 2024</th> <th>Rotatie</th> </tr> <tr> <th>Overlap (ha)</th> <th>Nr</th> <th>Hoofddeeltgroep</th> <th>Nateeltgroep</th> <th>Nateelt2groep</th> <th></th> <th>Geroteerd</th> <th>Reden</th> </tr> </thead> <tbody> <tr> <td>1,39</td> <td>13</td> <td>Maïs</td> <td>Rogge</td> <td></td> <td></td> <td>geroteerd</td> <td></td> </tr> </tbody> </table>							Perceel 2024						Rotatie	Overlap (ha)	Nr	Hoofddeeltgroep	Nateeltgroep	Nateelt2groep		Geroteerd	Reden	1,39	13	Maïs	Rogge			geroteerd	
Perceel 2024						Rotatie																							
Overlap (ha)	Nr	Hoofddeeltgroep	Nateeltgroep	Nateelt2groep		Geroteerd	Reden																						
1,39	13	Maïs	Rogge			geroteerd																							

Totaal aantal: 42



Percelen

Filteren: Percelen 2025 en bouwland in 2024

↑Nr	Perceel 2025				Rotatie	
	Perceelsnaam	Referentie oppervlakte	Hoofddeeltgroep	Geroteerd	Reden	
1	Rozalie	1,58	Grassen	vrijgesteld	grassen	
Perceel 2024				Rotatie		
Overlap (ha)	Nr	Hoofddeeltgroep	Nateeltgroep	Geroteerd	Reden	
1,58	1	Grassen		vrijgesteld	grassen	
3	Door Nevelsteen	3,03	Maïs	niet geroteerd		
Perceel 2024				Rotatie		
Overlap (ha)	Nr	Hoofddeeltgroep	Nateeltgroep	Geroteerd	Reden	
3,03	2	Maïs		niet geroteerd		
4	Mosselgoren	3,14	Grassen	vrijgesteld	grassen	
6	braak	0,94	Braak	vrijgesteld	braak	
15	Botten	1,39	Maïs	geroteerd		
Perceel 2024				Rotatie		
Overlap (ha)	Nr	Hoofddeeltgroep	Nateeltgroep	Geroteerd	Reden	
1,39	13	Maïs	Rogge	geroteerd		

Totaal aantal: 42

OPTIE 2: GewasDIVERSIFICATIE op bedrijfsniveau

- ▶ Meer dan 10 ha en niet meer dan 30 ha bouwland:
 - minstens 2 verschillende gewassen
 - omvangrijkste gewas \leq 75% bouwlandareaal
- ▶ Meer dan 30 ha bouwland:
 - minstens 3 verschillende gewassen
 - omvangrijkste gewas \leq 75% bouwlandareaal
 - twee omvangrijkste samen \leq 95% bouwlandareaal

ANDERE HOOFDTEELT = TEELT
UIT ANDERE GEWASGROEP

GEWASGROEP = groep van teelten die behoren tot:
hetzelfde geslacht (vb bieten) of dezelfde soort (koolachtigen)

Voorbeeld:

- * *Winterteelten en zomerteelten => verschillende gewasgroep*
- * *Silomais, korrelmais, mengsel van mais met andere teelt = één gewasgroep*



OPTIE 2: GewasDIVERSIFICATIE op bedrijfsniveau

! De voorwaarde conditionaliteit gewasrotatie op bouwland werd nageleefd. (Gewasrotatie Niet voldaan - Gewasdiversificatie Voldaan) (CDROOK)

Overzicht

De tabel wordt altijd berekend, ook voor landbouwers die vrijgesteld zijn of geen premies aanvragen.

Meer informatie over conditionaliteit en gewasrotatie op bouwland (GLMC 7) vindt u op [onze website](#) .

Optie 1	Optie 2
Gewasrotatie	Gewasdiversificatie
Niet voldaan	Voldaan

Detail

Gewasrotatie

Gewasdiversificatie ●

Te voldoen		In uw aangifte	
Oppervlakte bouwland 2025		75,72 ha	
Aantal verschillende teeltgroepen	Minstens 3	4	Voldaan
Maximum % grootste teeltgroep	75 %	64,82 %	Voldaan
Maximum % 2 grootste teeltgroepen	95 %	93,89 %	Voldaan
		Voldaan	

Te voldoen		In uw aangifte		
Oppervlakte bouwland 2025		75,72 ha		
Aantal verschillende teeltgroepen	Minstens 3	4		Voldaan
Maximum % grootste teeltgroep	75 %	64,82 %		Voldaan
Maximum % 2 grootste teeltgroepen	95 %	93,89 %		Voldaan
				Voldaan

Teeltgroepen gewasdiversificatie



Teeltgroep	Totale oppervlakte teeltgroep (ha)	↓Verhouding teeltgroep/bouwland (%)			
> Maïs	49,08	64,82			
▼ Grassen	22,01	29,07			
↑Nr	Perceelsnaam	Referentie oppervlakte	Hoofddeelt	Hoofddeelt vastgesteld	Hoofddeeltgroep
1	Rozalie	1,58	60		Grassen >
4	Mosselgoren	3,14	60		Grassen >
23	Bufferstrook Houterveld Rec...	0,57	63		Grassen >
25	Houterveld Links Bufferstrook	0,05	63		Grassen >
30	Voor de deur	4,66	60		Grassen >
39	Rond stal nieuwe stal	1,13	60		Grassen >
41	Bufferstrook blok Fik	0,13	63		Grassen >
45	Blok Fik	3,55	60		Grassen >

Specifieke norm voor aardappelen

- ▶ Aardappelen op een perceel: 1x om de drie jaar
- ▶ Teelt gecertificeerd pootgoed aardappelen: 1 x om de vier jaar
- ▶ Geen overlap met arealen in vorige jaren

[Naar overzicht steun](#)

[Naar percelen](#)

[Naar opmerkingen](#)

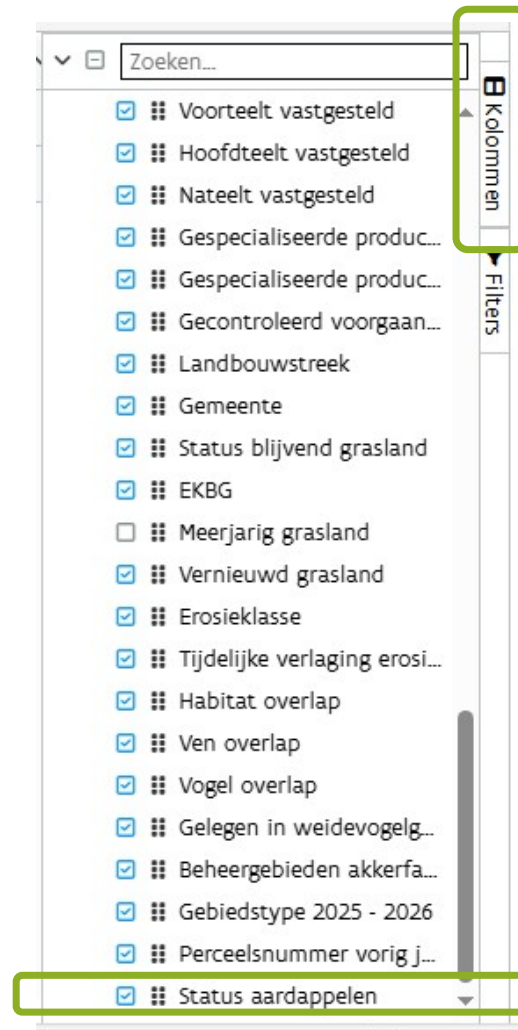
[Naar indienen](#)

Gewasrotatie op bouwland (GMLC 7)

! De voorwaarde conditionaliteit gewasrotatie aardappelen werd niet nageleefd. Het perceel overlapt 0,02 ha of meer met een perceel waar een van de voorbije drie jaren aardappelen aangegeven werden. (CDROAA)

Specifieke norm voor aardappelen

- ▶ Raadpleeg Rotatiestatus aardappelen:
 - Perceeltabel – kolom *Status aardappelen*



Specifieke norm voor aardappelen

Verzamelaanvraag 2025

Laatste administratieve versie - berekend op 18/02/2025 18:32:55

Startscherm Berichten Klantgegevens Betalingen Controles Dossiers

Naar overzicht steun Naar percelen Naar opmerkingen Wijziging starten

Perceelsinfo

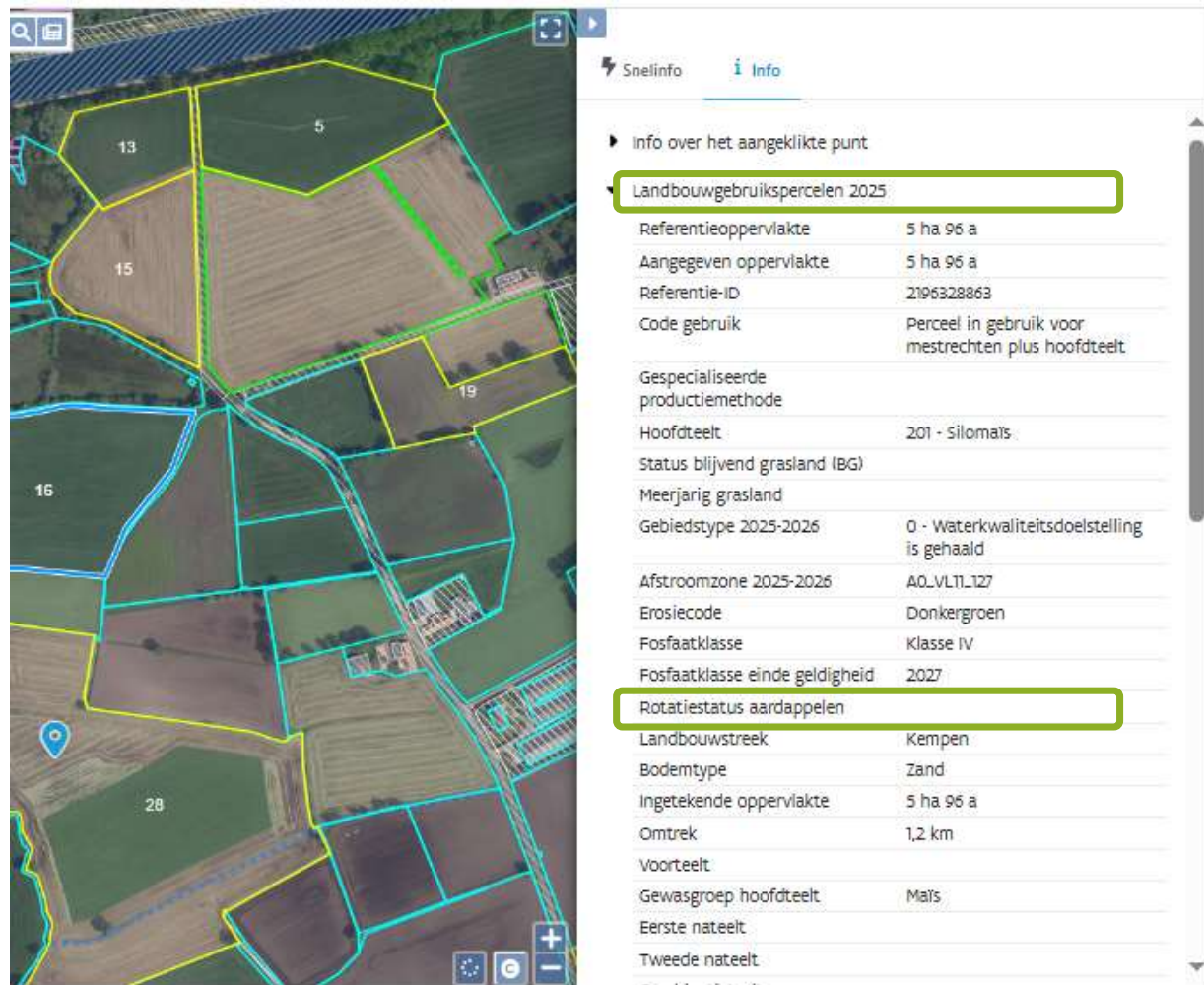
Nr	Perceelsnaam	ge...	Contr...	Liggi...	Grasland	Conditionaliteit >	Status aardappelen	Erosieklasse	Tijdelijke verlagin...
62	HIK			Kempen			A3	Donkergroen	Nee
57	Stokt			Kempen			A3	Donkergroen	Nee
58	Hanenveld			Kempen			A1	Donkergroen	Nee
59	Leon Dekkers			Kempen			A1	Donkergroen	Nee
61	Eindhout			Kempen			A1	Donkergroen	Nee
60	Jan Boonen			Kempen			A1	Donkergroen	Nee
64	Blok			Kempen			A1	Donkergroen	Nee
63	VLM Tist			Kempen				Donkergroen	Nee
66	Voor Pros			Kempen				Donkergroen	Nee
1	Rozalie			Kempen				Donkergroen	Nee
3	Door Nevelsteen			Kempen				Donkergroen	Nee
4	Mosselgoren			Kempen				Donkergroen	Nee
5	Goor weide arelst			Kempen	BG		MG18	Donkergroen	Nee
6	braak			Kempen				Donkergroen	Nee
7	Sas			Kempen	BG			Donkergroen	Nee
11	Clissen			Kempen	BG		MG18	Donkergroen	Nee
13	Achter Botten			Kempen	BG		MG18	Donkergroen	Nee
15	Botten			Kempen				Donkergroen	Nee
16	Arelst weide			Kempen	BG		MG18	Donkergroen	Nee
17	Trien			Kempen				Donkergroen	Nee
19	Hulter			Kempen				Donkergroen	Nee

Totaal aantal: 66 Geselecteerd: 1

Filters: Code gebruik, Code gebruik, Controleresultaten, voordeel vastg..., Hoofdtdeel vas..., Nateelt vastg..., Gespecialiseer..., Gespecialiseer..., Gecontroleerd..., Ligging, Landbouwstre..., Gemeente, X-Coordinaat, Y-Coordinaat, Breedtegraad, Lengtegraad, Grasland, Status blijvend..., EKBG, Strategisch gr..., Meerjarig gras..., Vernieuwd gra..., Conditionaliteit, Bouwland, Status aardap..., Erosieklasse, Tijdelijke verla...

Specifieke norm voor aardappelen

- ▶ Raadpleeg Rotatiestatus aardappelen:
 - Perceeltabel – kolom *Status aardappelen*
 - Via Snelinfo of Info over een punt
 - × Teelthistoriek
 - × Rotatiestatus aardappelen



Snelinfo Info

▶ info over het aangeklikte punt

Landbouwgebruikspercelen 2025

Referentieoppervlakte	5 ha 96 a
Aangegeven oppervlakte	5 ha 96 a
Referentie-ID	2196328863
Code gebruik	Perceel in gebruik voor mestrechten plus hoofdteelt

Gespecialiseerde productiemethode

Hoofdteelt 201 - silomaïs

Status blijvend grasland (BG)

Meerjarig grasland

Gebiedstype 2025-2026 0 - Waterkwaliteitsdoelstelling is gehaald

Afstroomzone 2025-2026 A0_VLT1_127

Erosiecode Donkergroen

Fosfaatklasse Klasse IV

Fosfaatklasse einde geldigheid 2027

Rotatiestatus aardappelen

Landbouwstreek	Kempen
Bodemtype	Zand
Ingetekende oppervlakte	5 ha 96 a
Omtrek	1,2 km
Voortelt	
Gewasgroep hoofdteelt	Maïs
Eerste nateelt	
Tweede nateelt	



Vlaanderen
is landbouw & zeevisserij

Niet-productieve elementen (NPE)

Goede Landbouw Milieu Conditie 8

AGENTSCHAP
LANDBOUW &
ZEEVISSERIJ



Niet-productieve elementen en arealen

▶ Opties niet-productieve arealen

	Optie 1 NPE	Optie 2 NPE met vanggewas	Optie 3 NPE met vanggewas
Minimaal vereist:	Minimum 4 % van bouwland	Minimum 4 % van bouwland	NPE en/of vanggewas op minimum 4 % van bouwland
		Wegingsfactor vanggewas: 1	Wegingsfactor vanggewas: 1

**Vanaf
2025**



▶ WEL NOG VOLDOEN AAN:

- Behoud van landschapselementen
- Verbod op het snoeien van hagen en bomen in het broedseizoen
- Verbod op knol-, bol- of wortelgewassen op met knolcyperus besmette percelen (als maatregel om invasieve plantensoorten te voorkomen)

▶ ENKEL vrijwillig kader vanaf 2025



Vlaanderen
is landbouw & zeevisserij

Impact gewijzigde mestwetgeving

Impact waterkwaliteit (waterlopen, beschermingsstroken, bemesting,
watercaptatie....)

AGENTSCHAP
LANDBOUW &
ZEEVISSERIJ



1 verantwoordelijke per perceel

De landbouwer die de hoofdteelt verbouwt op het perceel heeft ook de bemestingsrechten op het perceel.

- ~~Gebruiker op 1 januari OF aangeven voor de mestrechten~~
- ~~Formulier 4 'Gebruik van een perceel van een particulier enkel voor bemestingsrechten~~

Niet meer mogelijk!

- In verzamelaanvraag:
 - × De codes gebruik 'M' en 'H' verdwijnen
 - × Enkel nog volgende codes gebruik:
 - 'P' (mest rechten en hoofdteelt)
 - 'N' (nateelt/tweede nateelt)

- Opgelet!** Landbouwer die de hoofdteelt verbouwt moet volledige teeltplan aangeven
 - × Zowel hoofdteelt als eventuele voor- en nateelt (ook al verbouwt hij die niet zelf)



Impact waterbeleid

- ▶ 1m teeltvrije strook en 5m bemestingsvrije strook blijven
- ▶ **Nieuw:** Aanleggen beschermingsstrook
 - Ook voor niet-actieve landbouwers
 - Telt niet mee als mestgebruiksruimte
 - Bemestingsvrij, pesticidevrij
- ▶ **2025:** beschermingsstrook van 5m
 - × **IN** gebiedstype 2 en gebiedstype 3 **EN**
 - × **BIJ** teelt van een nitraatgevoelig gewas als hoofdteelt **EN**
 - × **LANGS VHA-waterloop** (dus NIET langs paarse oppervlaktewaterlichamen)
 - × Niet-nitraatgevoelige teelt of spontane vegetatie
- ▶ **2026:** beschermingsstrook van 3 of 5m
 - × Ook in andere GT en andere hoofdteelten
 - × LANGS VHA-waterloop
 - × Meerjarig buffergewas of spontane vegetatie

Conditionaliteit - Afstandsregels langs VHA-waterlopen 2025

Perceel met nitraatgevoelige hoofdteelt in gebiedstype 2 en 3:
Beschermingsstrook van 5m

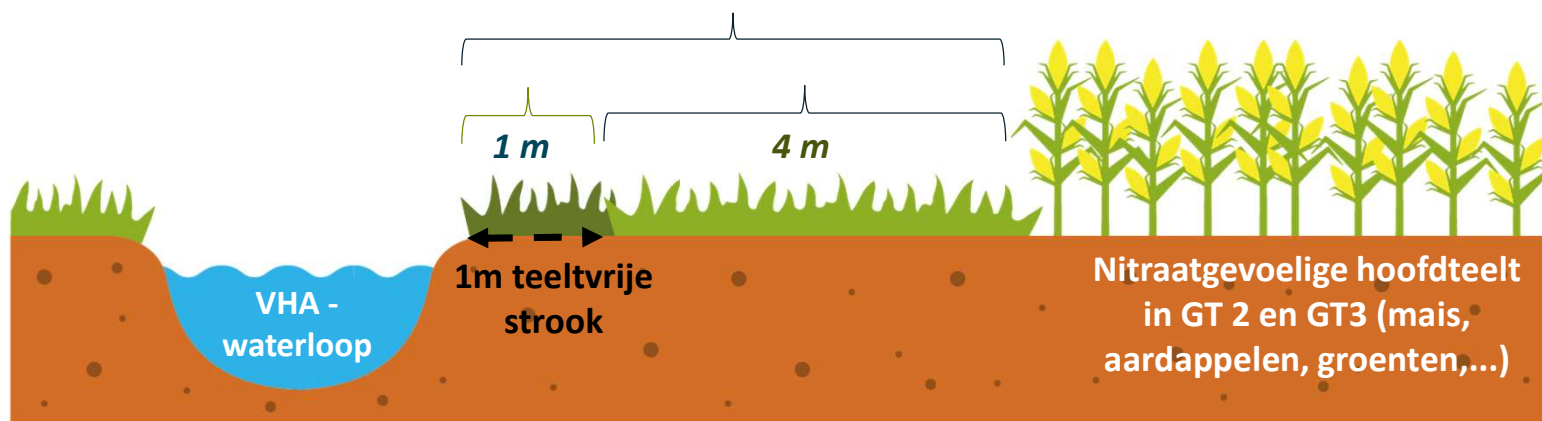
NIEUW

Vegetatie: 1m teeltvrij + 4m **GEEN** nitraatgevoelige teelt

Bewerking: toegelaten in 4m aansluitend op 1m teeltvrij

Fytovrij: 5m

Bemestingsvrij: 5m



- * 10m langs hellingen en in gebieden die behoren tot het Vlaams Ecologisch Netwerk
- * Uitgezonderd rechtstreekse uitscheiding bij begrazing

Wat is een nitraatgevoelige teelt?

- **Nitraatgevoelige teelt is alles wat geen niet-nitraatgevoelige teelt is**

- × **NIET**-nitraatgevoelige teelt = teelt die behoort tot

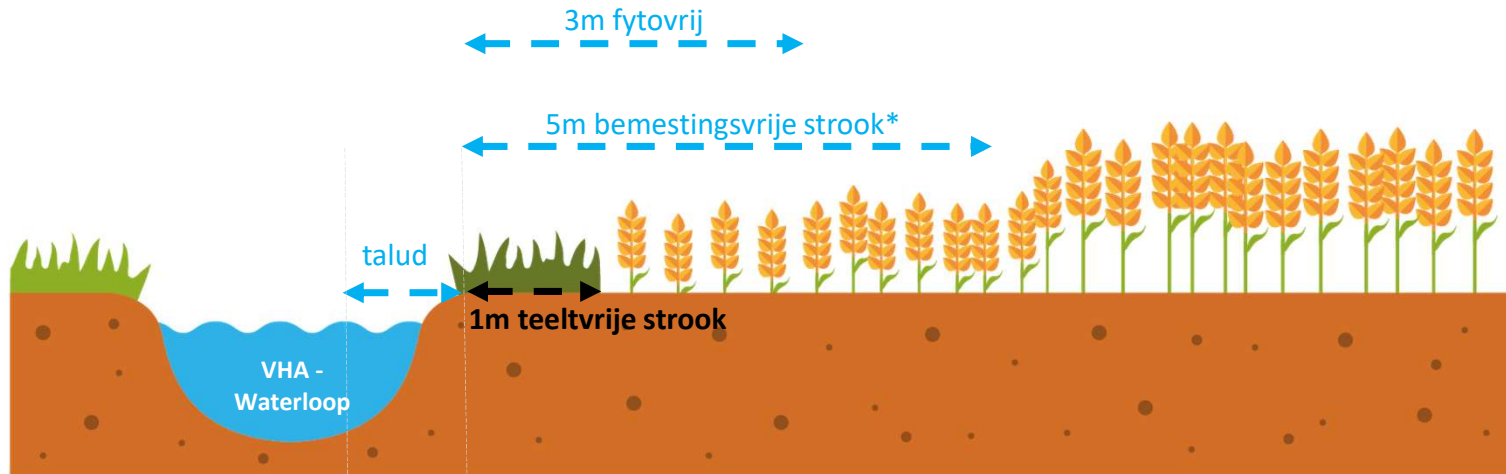
- ▶ de groep van graangewassen,
- ▶ oliehoudende zaden,
- ▶ eiwithoudende gewassen,
- ▶ vlas,
- ▶ bieten,
- ▶ grasland,
- ▶ klaver,
- ▶ luzerne,
- ▶ spruitkool,
- ▶ cichorei,
- ▶ witloof,
- ▶ mengsels van vlinderbloemigen,
- ▶ overige vanggewassen

- Bloemenmengsel = nitraatgevoelige teelt
⇒ In 2025 aanvaard als beschermingsstrook als het een ecoregeling, AMKM of BO is
- Faunamengsel in 2025 = niet-nitraatgevoelige teelt
- Fruitbomen = nitraatgevoelige teelt
⇒ Voorlopig niet rooien
⇒ Wel bemestings- en pesticidenvrij
- ⇒ Teelttabel website VLM

Conditionaliteit - Afstandsregels langs VHA-waterlopen

Perceel met **niet**-nitraatgevoelige hoofdteelt in gebiedstype **2** en **3**
Perceel in gebiedstype **0** en **1**

Idem als
2024

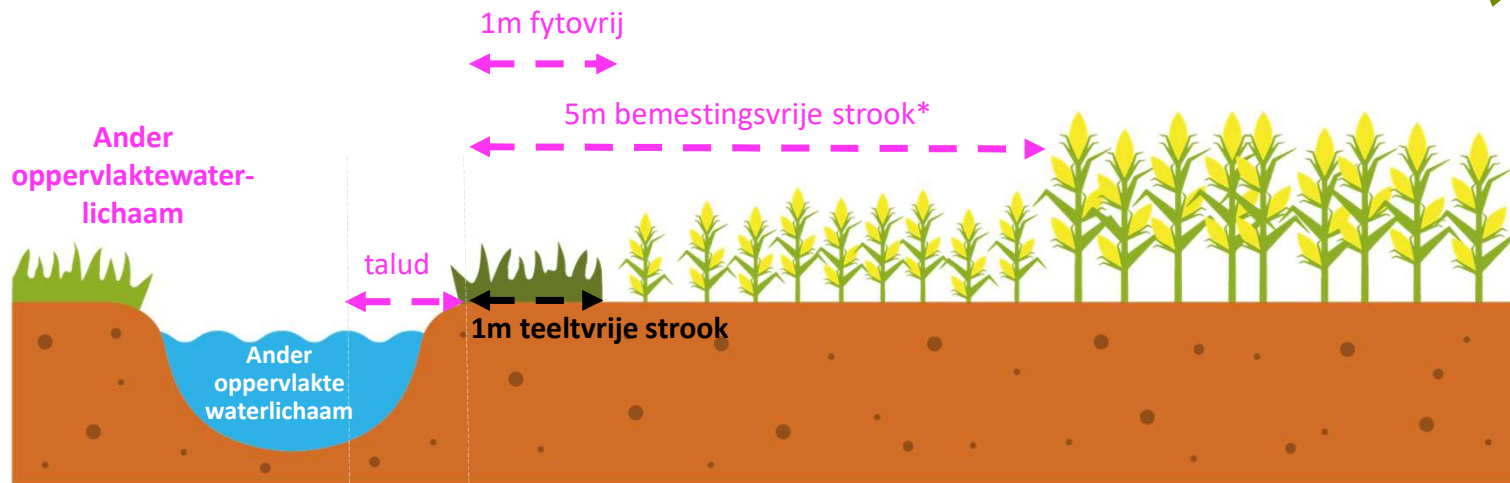


- * 10m langs hellingen en in gebieden die behoren tot het Vlaams Ecologisch Netwerk
- * Uitzonderd rechtstreekse uitscheiding bij begrazing

Conditionaliteit - Afstandsregels langs oppervlaktewaterlichamen

Oppervlaktewaterlichamen die geen VHA-waterloop zijn

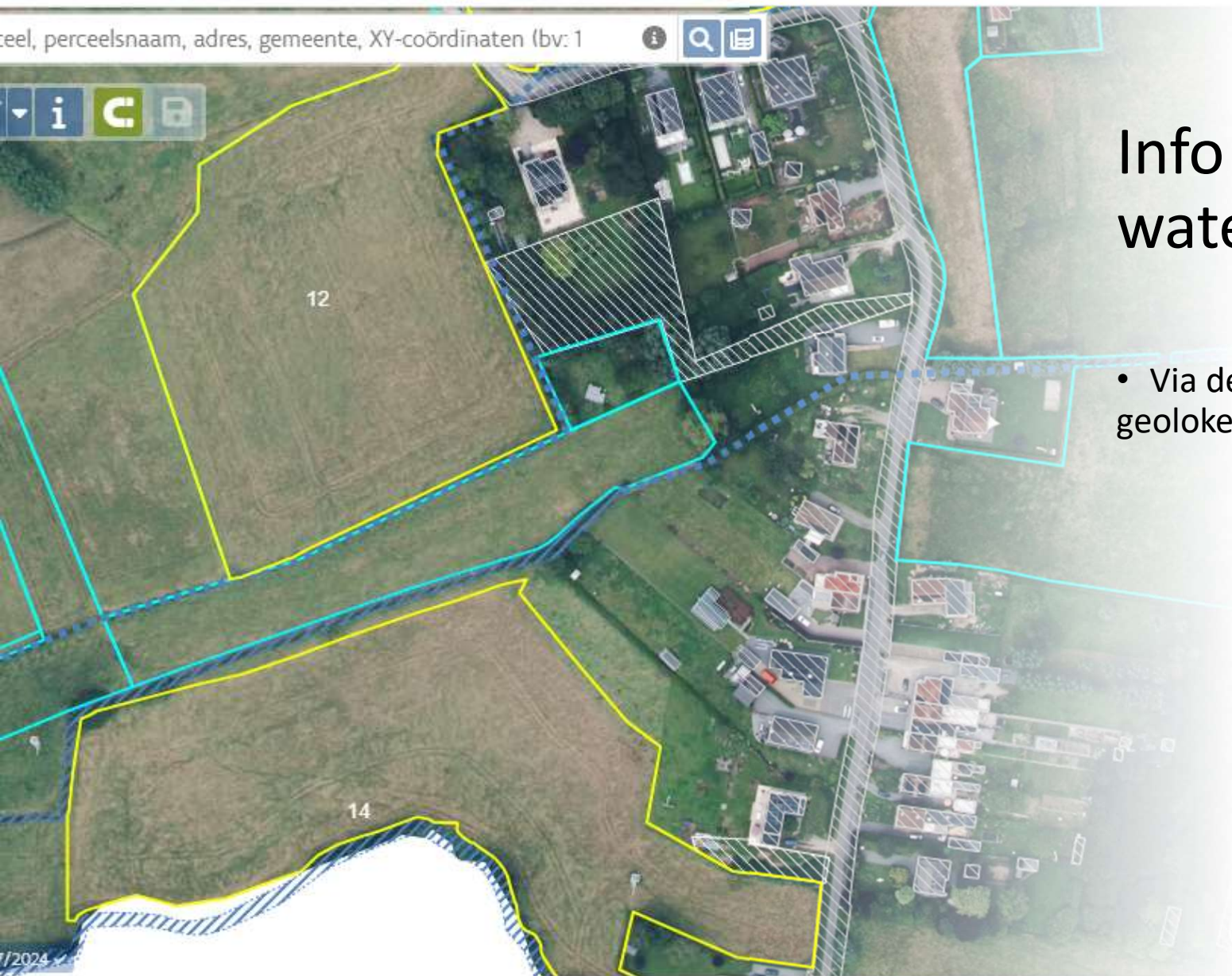
Idem als
2024



* 10m langs hellingen en in gebieden die behoren tot het Vlaams Ecologisch Netwerk.

* Uitgezonderd rechtstreekse uitscheiding bij begrazing

reel, perceelsnaam, adres, gemeente, XY-coördinaten (bv: 1

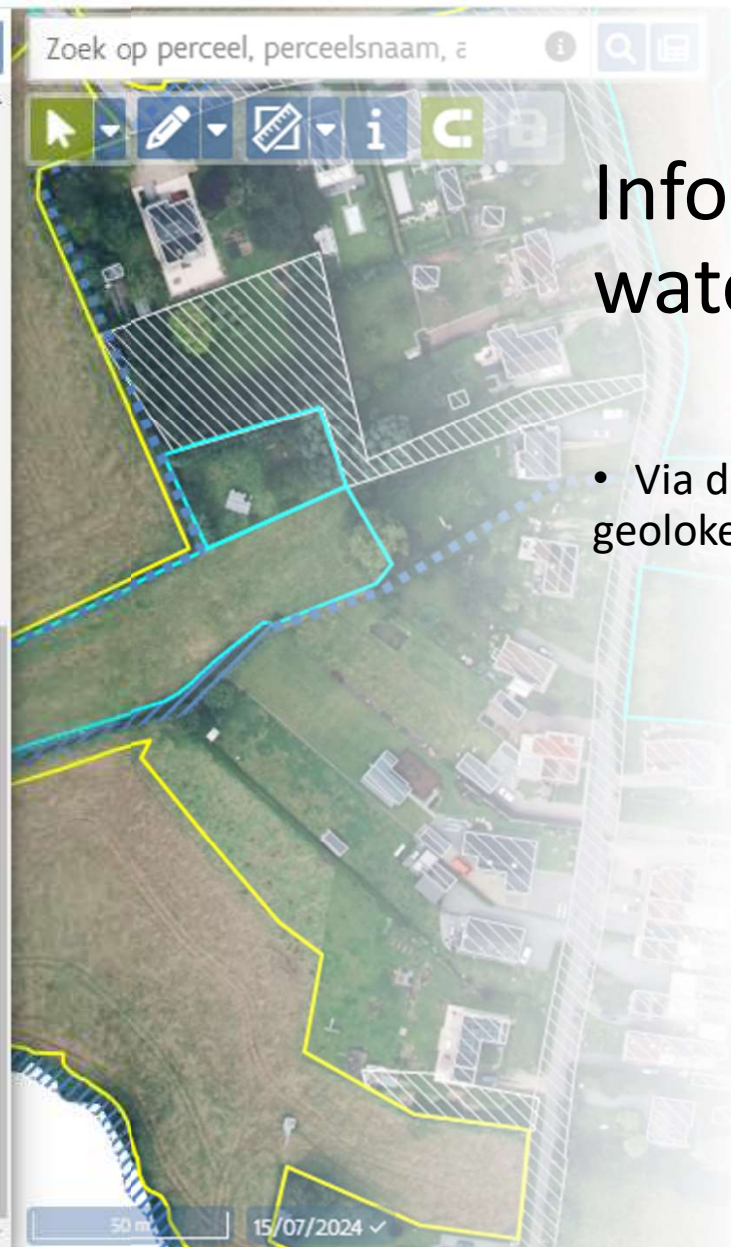


Info over waterlopen

- Via de verzamelaanvraag en geoloket

Laag opzoeken

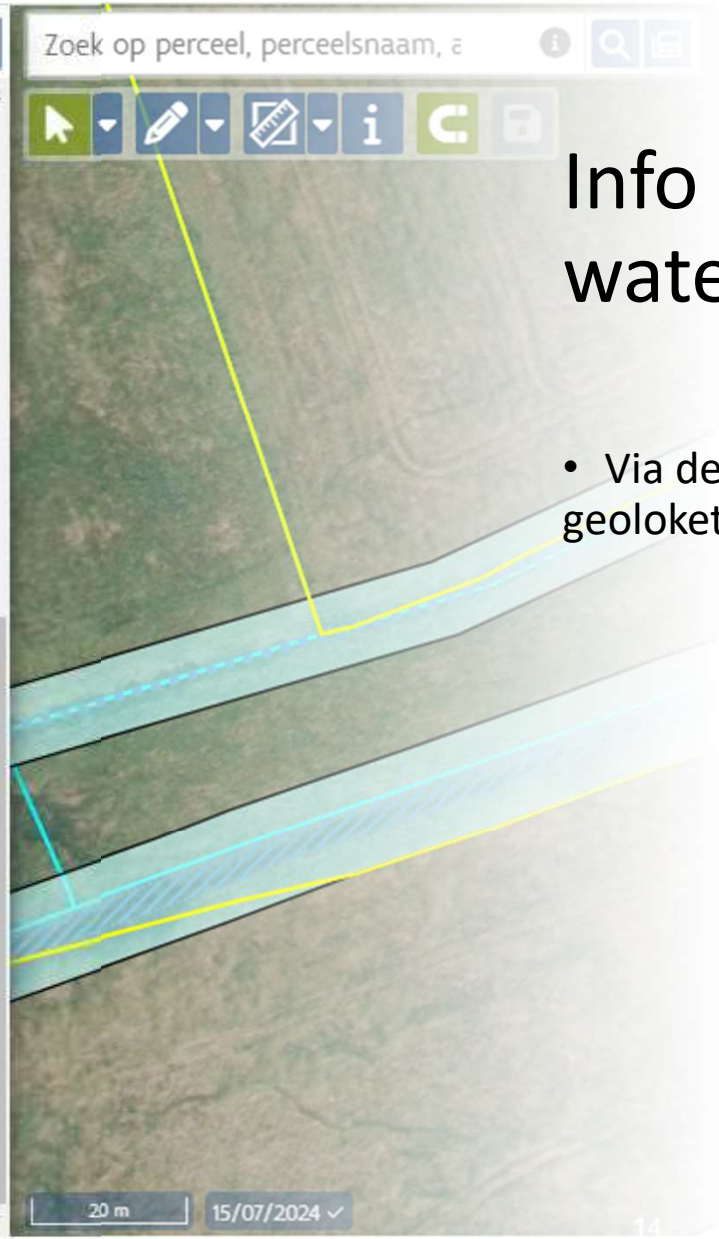
- GRB spoorbaan 2025
- GRB terrein 2025
- GRB wegbaan 2025
- Niet-subsidiabele laag 2025
- Bos 2025
- Andere
 - Extra informatie raadplegen 2025
 - EKBG - Ecologisch kwetsbaar blijvend gr...
 - Referentiepercelen blijvend grasland 2024
 - Indicatieve kaart met beschermd grasla...
 - Wetlands en veengebieden 2025
 - Dudzeelse polder
 - Water - 1m fytovrij / 1m teelt- en 5 of 10...
 - Water - 3m fytovrij / 1m teelt- en 5 of 10...
 - Water - 3m fytovrij / 1m teelt- en 5 of 10m m...
 - Water - 3m fytovrij / 1m teelt- en 5 of 10m m...
 - Water - Mestdecreet beschermingsstrook...
 - Gebiedstypes 2023-2024
 - Gebiedstypes 2025-2026



Info over waterlopen

- Via de verzamelaanvraag en geoloket

- Laag opzoeken
- GRB spoorbaan 2025
 - GRB terrein 2025
 - GRB wegbaan 2025
 - Niet-subsidiabele laag 2025
 - Bos 2025
 - Andere
 - Extra informatie raadplegen 2025
 - EKBG - Ecologisch kwetsbaar blijvend gr...
 - Referentiepercelen blijvend grasland 2024
 - Indicatieve kaart met beschermd grasla...
 - Wetlands en veengebieden 2025
 - Dudzeelse polder
 - Water - 1m fytovrij / 1m teelt- en 5 of 10...
 - Water - 3m fytovrij / 1m teelt- en 5 of 10...
 - Water - 3m fytovrij / 1m teelt- en 5 of 10m m...
 - Water - 3m fytovrij / 1m teelt- en 5 of 10m m...
 - Water - Mestdecreet beschermingsstrook...
 - Gebiedstypes 2023-2024
 - Gebiedstypes 2025-2026

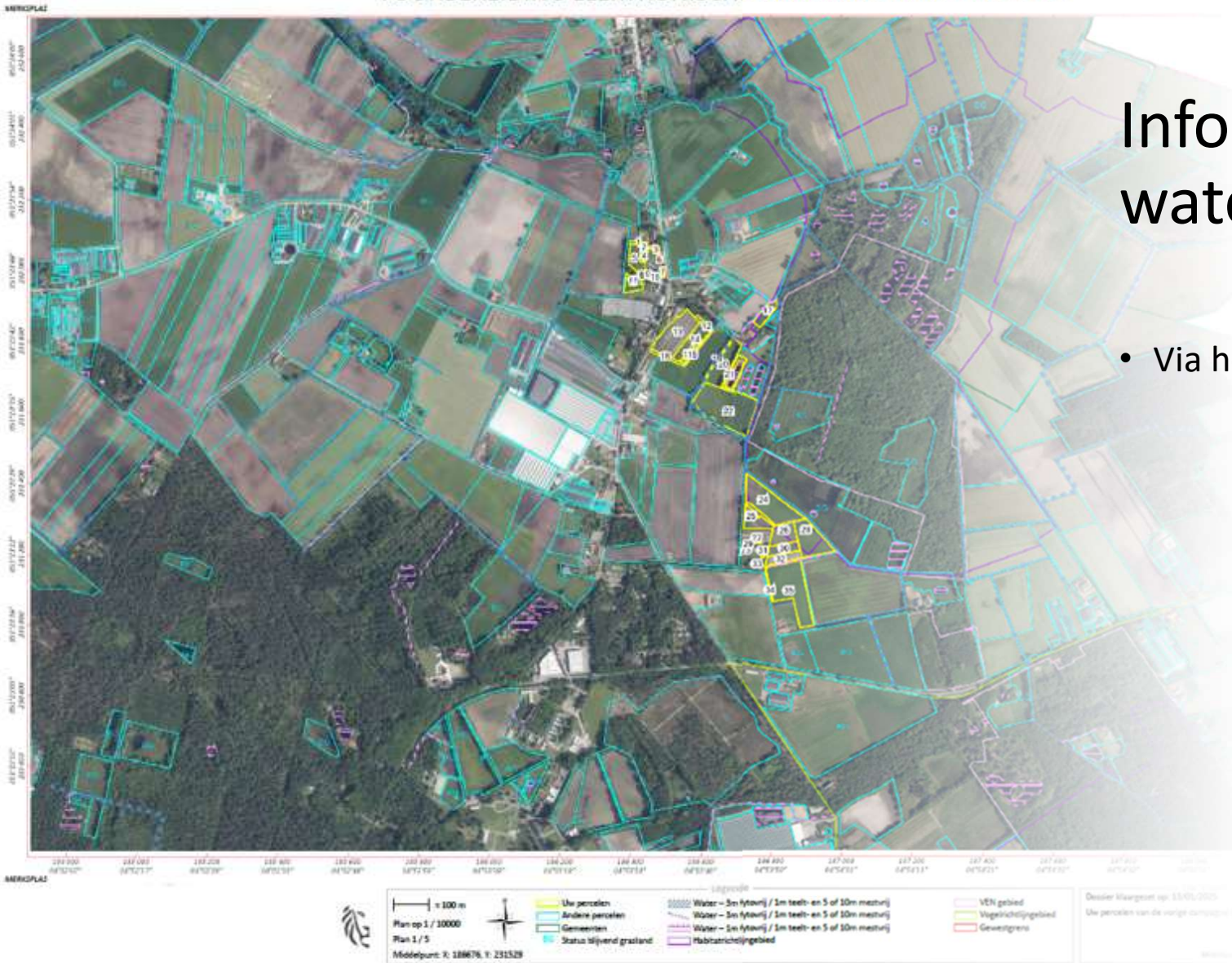


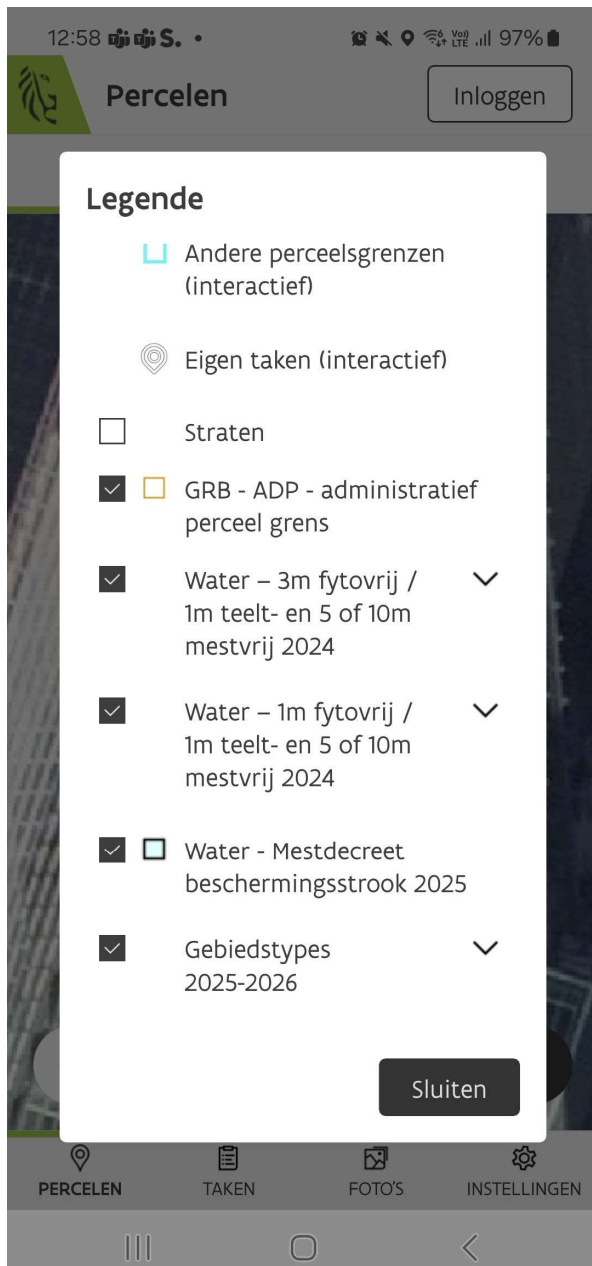
Info over waterlopen

- Via de verzamelaanvraag en geoloket

Info over waterlopen

- Via het voorbereidingsformulier





Info over waterlopen

- Via LV-AgriLens

Impact wijzigingen mestregelgeving op conditionaliteit

- ▶ Percelen met als **hoofddeelt maïs en late aardappelen zonder voorteelt**, mogen pas vanaf 16 maart bemest worden met meststoffen type 2 en 3, zoals vloeibare dierlijke mest en kunstmest
- ▶ Bij de opslag van vloeibare meststoffen op landbouwgrond in **niet-permanente mestzakken** moet vanaf 2025 de afstand van de opslag tot aan een oppervlaktewaterlichaam minstens 10m bedragen
- ▶ **Stalmest** kan zowel stro als houtkrullen, vlasleem of miscanthus bevatten

Welke ecoregeling bufferstrook kan op de beschermingsstrook?

► 2025 - ecoregeling bufferstroken

- Grasbufferstrook langs kwetsbaar landschapselement (BUE/BUEN)
- Grasbufferstrook langs waterlopen (BUW)
- Bufferstrook plus - graskruidenmengsel (BUK/BUKN)

- Algemene voorwaarde: geen gebruik gewasbeschermingsmiddelen en bemesting op de strook
- Graskruidenmengsel: check zeker de voorwaarden voor de samenstelling van het mengsel
- Inzaai van de bufferstroken bij deelname ER nog mogelijk in het voorjaar (onder voorbehoud)
- Toegelaten breedtes en andere voorwaarden: zie infofiche

► 2026

- Aangepaste ecoregeling voor bufferstroken naast VHA-waterlopen (onder voorbehoud)
- Mogelijkheden via beheerovereenkomsten => contacteer VLM bedrijfsplanner

Toepassingsjaar 2025	Langs VHA waterloop nitraatgevoelige teelt in gebiedstype 2 en 3	Langs VHA waterloop in gebiedstype 0 en 1 of langs niet- nitraatgevoelige teelt in gebiedstype 2 en 3	Langs oppervlakte- waterlichaam	Ecoregeling bufferstroken
Gewasbeschermings- middelen	5m pesticidevrij vanaf talud	3m pesticidevrij vanaf talud	1m pesticidevrij vanaf talud	Geen gebruik toegestaan
Bemesting	5m bemestingsvrij vanaf talud	5m bemestingsvrij vanaf talud	5m bemestingsvrij vanaf talud	Geen gebruik toegestaan
Inzaai mogelijk	Ja (m.u.v. 1m teeltvrije strook)	Ja (m.u.v. 1m teeltvrije strook)	Ja (m.u.v. 1m teeltvrije strook)	Ja (m.u.v. 1m teeltvrije strook)
Afvoer maaisel	Mag	Mag	Mag	Mag
Maaien (incl klepelmaaien)	Ja	Ja	Ja	Ja, volgens de voorwaarden infofiche
Begrazing	Ja	Ja	Ja	Nee

Toepassingsjaar 2025	Langs VHA waterloop nitraatgevoelige teelt in gebiedstype 2 en 3	Langs VHA waterloop in gebiedstype 0 en 1 of langs niet-nitraatgevoelige teelt in gebiedstype 2 en 3	Langs oppervlakte-waterlichaam	Ecoregeling bufferstroken
Wendakker	Ja	Ja	Ja	Ja, voor zover de functie behouden blijft
Teeltcode verzamelaanvraag	Alle teeltcodes voor niet-nitraatgevoelige hoofdteelten	Geen specifieke teeltcodes	Geen specifieke teeltcodes	60 (BUG, BUE, BUW) 63 (BUK) 9831 (BUB)
Afmetingen	Minimumbreedte 5 m	nvt	nvt	Minimumbreedte 3m (BUW) + Maximumbreedte ifv erosieklasse
Correctie bemestingsruimte	Ja	Nee	Nee	Ja
Hoe intekenen en aangeven in de verzamelaanvraag?	Strook apart intekenen en vinkje aanduiden	Nvt	Nvt	Strook apart intekenen en bijkomende bestemming aanduiden



Vlaanderen
is landbouw & zeevisserij

Sociale conditionaliteit

AGENTSCHAP
LANDBOUW &
ZEEVISSERIJ



Sociale conditionaliteit

- ▶ Gericht op bedrijven met personeel (niet voor meewerkende partner)
- ▶ Voorwaarden rond
 - Transparante en voorspelbare arbeidsvoorwaarden
 - Veiligheid en gezondheid van de werknemers
 - Minimumvoorschriften veiligheid en gezondheid bij gebruik arbeidsmiddelen
- ▶ Geen controles door het Agentschap Landbouw en Zeevisserij!
 - Uitwisseling gegevens met federale overheidsdiensten
- ▶ Geconstateerde niet-nalevingen met bestuursrechtelijk of strafrechtelijk gevolg
 - Boetes of andere handhavingssancties
 - Vastgesteld door bevoegde (externe) controlediensten
- ▶ Enkel gerelateerd aan de landbouwactiviteit

Transparante en voorspelbare arbeidsvoorwaarden

Wat omvat dit onder meer?

- ▶ Toegang tot arbeidsreglement

- ▶ Schriftelijke arbeidsovereenkomst
 - Beschikbaar
 - Afgesloten uiterlijk op dag indiensttreding
 - Geen proeftijden (uitzonderingen)
 - Flexibele uurroosters zijn tijdig
 - Annulatie werk gebeurt tijdig
 - Voorzien van scholing

- ▶ ...

Veiligheid en gezondheid werknemers

Wat omvat dit onder meer?

- ▶ Voldoende verantwoordelijkheid m.b.t. welzijn en gezondheid naar werknemers
- ▶ Preventieprincipes en actie waar nodig
 - Voldoen de elektrische installaties aan de minimumvoorwaarden?
 - Voorlichting aan werknemers inzake veiligheid en gezondheid
 - Is er een arbeidsongevallen-regeling?
- ▶ Voldoet bedrijf aan inspectie m.b.t. EHBO, brandbestrijding en evacuatie
 - EHBO kit
 - Opleiding hulpverleners
 - Nooddouche
 - Werkkledij
 - Werknemers aangeduid voor brandbestrijding

Minimumeisen bij het gebruik van arbeidsmiddelen

► Wat omvat dit onder meer?

- Is er een arbeidsmiddeleninventaris?
- Zorg voor geschikte arbeidsmiddelen
- Worden de minimumvoorschriften voor de arbeidsmiddelen gerespecteerd?
- Worden de arbeidsmiddelen voldoende onderhouden?
 - × Zijn ze, indien nodig, gekeurd?
 - × Zijn ze, indien nodig, onderworpen aan een periodieke controle?
- Vaak lasten tillen of repetitieve handelingen uitvoeren?
 - × Zo ja, hulpmiddelen beschikbaar of andere maatregelen genomen?
- Zijn de gebruiksaanwijzingen, veiligheidsinstructiekaarten e.d.m. ter beschikking?
- Kregen de werknemers voldoende opleiding?
-



Vlaanderen
is landbouw & zeevisserij

Ecoregelingen (ER) Agromilieuklimaat- maatregelen (AMKM) Beheerovereenkomsten (BO)

AGENTSCHAP
LANDBOUW &
ZEEVISSERIJ



ER Eenjarige ecoteelten

ER Mechanische onkruidbestrijding

- ▶ Combinatie op zelfde perceel **niet meer mogelijk** van
 - ER mechanische onkruidbestrijding én
 - ER teelttechnische erosiebestrijdende technieken – drempels

- ▶ Eénjarige ecoteelten
 - Actie 2: hoofdteelten die niet geoogst mogen worden
 - × Toevoeging mengsel van gele mosterd en bladrammenas (teeltcode 662)

ER Verhogen organische koolstof

▶ Actie ‘aanvoer van houtsnippers’

- Perceel met bijkomende bestemming ‘OCH’
- Voor elk perceel foto als bewijsstuk nodig – opmerking ECBWOCH
 - × Voorkeur LV-AgriLens
 - × Wanneer?
 - Als houtsnippers worden ondergewerkt
 - Als houtsnippers op perceel aanwezig zijn
 - × Pas doorsturen als wordt gevraagd
- Nieuwe heggen en hagen toevoegen in scherm ‘Plant/Bodem - Landschapselementen’
 - × Niet meer in scherm ‘NPE’
 - × Bomenrijen zijn GEEN bron van houtsnippers voor OCH

▶ Actie ‘het bereiken van de streefzone voor organische koolstofgehalte’

- Geen bovengrens meer voor %OC; ondergrens blijft behouden
- Opgelet! Voor pH blijft onder- en bovengrens behouden
- Staalnames van labo’s geconnecteerd met DjustConnect en bodempaspoort
 - × Bodemkundige Dienst van België, Inagro en Labo VVK

ER Verhogen organische koolstof

- ▶ Actie 'aanvoer van houtsnippers'
 - Bewijsstuk voor percelen met ECBWOCH

Opmerkingen

! Er zijn 7 types belangrijke opmerkingen (in totaal 8 opmerkingen).

i Er zijn 7 types informatieve opmerkingen (in totaal 10 opmerkingen).

Filteren: Alle opmerkingen

Ecoregelingen

! U gaf de bijkomende bestemming OCH aan op een of meerdere percelen met houtsnippers als bewijs. Neem bij voorkeur een foto met aanwezig zijn om de ligging van het perceel vast te stellen (aantal: 1)

Verklaringen

verzamelaanvraag

Kies een voor wie

Startscherm Berichten Klantgegevens Betalingen Controles Dossiers

Nieuwe verzamelaanvraag aanmaken

Verzamelaanvraag zoeken

Zoekvelden

Naam	Klantnummer	Campagne	Gemeente
<input type="text"/>	<input type="text"/>	2025 x	<input type="text"/>

Lijst van ingediende dossiers ... Weergave

Selecteer Klantweergave

- voldaan
- Verhogen organische koolstof via houtsnippers - foto als bewijs van aanbreng houtsnippers doorsturen
- Verhogen organische koolstof via teeltplan - foto als bewijs van teelt korrelmais doorsturen
- Openstaande grafische conflicten

Versie: 4.25.0219

Nieuwe verzamelaanvraag aanma

Nieuwigheden

Lijnvormige kleine landschapselementen tekenen

The screenshot displays the 'Landschapselementen (KLE)' tool interface. At the top, there are navigation buttons: 'Naar overzicht steun', 'Naar percelen', 'Naar opmerkingen', and 'Naar indienen'. Below these is a search bar with the text 'Zoek op perceel, perceelsnaam, ε'. The main toolbar contains icons for 'Hagen', a pencil, a square, 'i', 'C', and a lock. A dropdown menu is open under 'Hagen', showing 'Bomenrijen 2025' and 'Hagen 2025'. A second screenshot shows the 'Intekenen' button being clicked.

Lijnvormige kleine landschapselementen tekenen hagen en heggen voor ecoregeling houtsnipper...

ten. (vb.

Vorige

9/9

Sluiten



aantal: 38

Geselecteerd: 1

100 m

05/08/2024

ER: bufferstroken

- ▶ Inzaai in 2025 mogelijk tot 30 april 2025
 - Uitzondering omwille van natte weersomstandigheden
 - **Niet** voor de grasbufferstrook erosiebestrijding!
 - × Moet wel ingezaaid zijn in najaar 2024
- ▶ Bufferstrook plus – bloemenmengsel – vereenvoudiging voorwaarden
 - Deze **ecoregeling (actie bloemenmengsel) niet meer mogelijk** bij percelen met zeer hoge (paarse), hoge (rood) of medium (oranje) erosiegevoeligheid
 - Bij lage (geel) erosiegevoeligheid geen verplichting tot aanleg bijkomende grasstrook



ER Voedermanagement bij rundvee

- ▶ Keuze startdatum tussen 1/1 en 30/4
- ▶ Maatregel nitraat
 - Vaste dosis van 224 gram nitraat per dier per dag toegediend i.p.v. % voor melkvee (niet voor vleesvee!)
 - × Geen rantsoenberekening meer nodig bij melkvee
- ▶ Eenheidsbedrag is 0,08 euro - 0,29 euro/dier/dag
 - Afhankelijk van de gekozen maatregel

[Naar overzicht steun](#)

[Naar percelen](#)

[Naar opmerkingen](#)

[Naar indienen](#)

Voedermanagement rundvee

[Bewaren](#)



Duid hieronder aan of de aanvrager, LANDBOUWER LINDY, wil deelnemen aan de subsidieregeling voor voedermanagement bij melkvee en/of bij vleesvee. De gekozen voedermaatregel moet toegepast worden op al het melkvee en/of vleesvee, vanaf de gekozen startdatum t.e.m. 31 december 2025.

Vanaf welke datum zal de maatregel toegepast worden?

1 januari 2025

30 april 2025

Melkvee

De aanvrager, LANDBOUWER LINDY, verklaart [volgens de voorwaarden](#) deel te nemen aan de subsidieregeling voedermanagement bij melkvee.

Welke maatregel zal toegepast worden op het rantsoen voor melkvee?

Toevoeging van nitraat



Voor landbouwers die ook koeien van het rastype "gemengd" hebben:

De aanvrager, LANDBOUWER LINDY, verklaart dat al de op het bedrijf aanwezige koeien van het rastype 'gemengd' ook gemolken worden en dus bij het melkvee horen. In dat geval moet heel het bedrijf onder melkproductieregistratie (MPR) staan. De aanvrager geeft aan de administratie de toestemming om de MPR gegevens op te vragen bij de desbetreffende instantie.

AMKM Lokale veerassen

▶ Alle diersoorten

▪ Uitbreidingsmogelijkheden verbintenis

- × 1. verhoging verbintenis-aantal >20%: een nieuwe verbintenis mogelijk met duur van vijf opeenvolgende jaren;
- × 2. verhoging verbintenis-aantal max 20% :
 - uitbreiding verbintenis alleen mogelijk in het tweede of derde jaar van looptijd
 - looptijd van de verbintenis blijft ongewijzigd.

Naar overzicht steun

Naar percelen

Naar opmerkingen

Naar indienen

Behoud van lokale rundvee-, schapen-, geiten- en varkensrassen

Bewaren

⚠ De volgende verbintenissen worden verhoogd in aantal met meer dan 20%. Bijgevolg worden er nieuwe vijfjarige verbintenissen aangemaakt vanaf campagne 2025. De huidige verbintenissen worden stopgezet zonder terugvordering van de premie. Witrood rundveeras: nieuwe verbintenis-aantal 100 - vorige verbinteniswaarde 80 - 25 % verhoging (AMA++GDD)

U moet jaarlijks betaling aanvragen voor uw lopende verbintenissen voor het behoud van lokale veerassen. Dat doet u door in onderstaand overzicht te klikken op de kolom 'Betaling aangevraagd'. Als geen betaling aanvraagt, wordt de verbintenis stopgezet en worden de voorbije loopjaren teruggevorderd.

U kan het aantal dieren tot 20 percent verhogen in het tweede of het derde jaar van de verbintenis. Indien u het aantal dieren met meer dan 20 percent verhoogt, dan zal u automatisch een nieuwe vijfjarige verbintenis aangaan. De huidige verbintenis wordt dan vanaf 2025 stopgezet zonder terugvordering van de reeds betaalde premie.

Nieuwe verbintenissen voor het behoud van lokale veerassen kan u aan het overzicht toevoegen. Een nieuwe verbintenis-aanvraag per ras is meteen ook de eerste betalingsaanvraag voor dat ras.



Maatregel	Aantal dieren	Startjaar	Eindjaar	Betaling aangevraagd	Voorwaarden	V...
Witrood rundveeras (RND2)	100	2023	2027	Ja	Voorwaarden	

AMKM Lokale veerassen

▶ Behoud van lokale rundveerassen

× Minimaal 5 en maximaal 225 subsidiabele dieren (i.p.v. 10 – 125)

▶ Behoud van lokale varkensrassen

× Minstens 6 maanden oud zijn op 1 januari of bij vervanging (i.p.v. minstens 1 jaar op de uiterste indieningsdatum)

Beheerovereenkomst VLM

- ▶ Beheerspakket Faunavoedselgewas
 - éénmalig vlinderbloemig maaigewas i.p.v. zomergraan of zaadleverend mengsel
 - × Zie lijst VLM
 - × Max 2 jaar aanhouden
 - × Teeltcode 'Mengsel van vlinderbloemigen' (744)



Vlaanderen
is landbouw & zeevisserij

Andere

AGENTSCHAP
LANDBOUW &
ZEEVISSERIJ



Hoofdteelt - verduidelijking

▶ Definitie Hoofdteelt

- De teelt die volgens de gangbare teeltpraktijk overwegend aanwezig is op een perceel in de periode van 15 mei tot en met 31 augustus. Aardappelen en wintergewassen, met uitzondering van onrijp geogste wintergranen en onrijp geogste wintergranen met vlinderbloemigen, worden altijd beschouwd als hoofdteelt.

▶ Uitzondering: onrijp geogste wintergranen en onrijp geogst wintergranen met vlinderbloemigen

- Onrijp oogsten = groen oogsten, m.a.w. het maaien en hakselen van wintergranen of wintergranen met vlinderbloemigen in een groen stadium in de periode april-mei.
 - × Een mengteelt van onrijp geogste wintergranen met vlinderbloemigen => aan te geven als voorteelt wintermeteil (nieuwe teeltcode 398).
 - × Ook andere groen geogste granen => aan te geven als voorteelt
→ snijrogge - teeltcode 639

Teeltcodes

► Nieuw

Omschrijving	Teeltcode
Winterméteil	398
Niet-subsidiabel korte omloophout	886
Mengsel van gele mosterd en bladrammenas	662

- Winterméteil: enkel als voorsteelt
- Code korte omloophout (883) => enkel subsidiabele soorten uit de lijst
 - 886: enkel voor niet subsidiabele soorten (bv. Paulownia)

Gespecialiseerde productiemethode (GPM)

► NIEUW

Omschrijving	Code gespecialiseerde productiemethode 2025
Zonnepanelen op subsidiabel landbouwareaal (agrivoltaics)	ZON

► GESCHRAPT

Omschrijving	Code gespecialiseerde productiemethode 2025
Akkerrand	AKR
Braakliggend land	BRA

Andere

- ▶ Het onderhoud van natuurlijk grasland bestaat uit een van volgende maatregelen:
 - het jaarlijks maaien;
 - × (Moet niet meer voor 1 oktober)
 - het laten begrazen van de percelen.
- ▶ Minimum inzaaidichtheid hennep
 - 25 kg/ha

PAUZE



Even hydrateren!



Vlaanderen
is landbouw & zeevisserij

Inhoudelijke verduidelijkingen

AGENTSCHAP
LANDBOUW &
ZEEVISSERIJ





Vlaanderen
is landbouw & zeevisserij

Budgetten, berekening en sancties

AGENTSCHAP
LANDBOUW &
ZEEVISSERIJ



Budgetten

Faunamengsel
300 € of 1500 €?

Waarom minder
per zoogkoe?



Budgetten

► Verdeling budget directe steun

Maatregel	Budget 2024 (euro)	
Basisinkomenssteun	110.201.339	
Aanvullende herverdelende inkomenssteun	20.407.636*	10%
Aanvullende inkomenssteun voor jonge landbouwers	6.122.190	
Duurzame zoogkoeienhouderij	16.325.993	
Ecoregelingen	51.019.114	25%
Totaal	204.076.271	

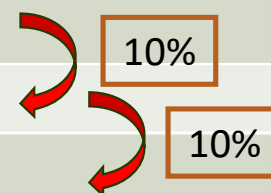
* degressiviteit : +150.000 euro

Budgetten

► Duurzame zoogkoeienhouderij

- Premiebedrag 2024 (degressief systeem)

Categorie	Bedrag per premiewaardig dier (in euro)
De eerste 50 dieren	167,53
De volgende 50 dieren	150,78
De dieren boven 100	134,02



- Maximum van 100.000 dieren

⇒ Indien er in Vlaanderen en het Brussels Hoofdstedelijk gewest voor meer dan 100.000 dieren premie wordt aangevraagd/toegekend dan is er een verlaging van het aantal uit te betalen dieren

⇒ Voorbeeld:

- 60 zoogkoeien en een overschrijding van 10% van het maximum
- 54 zoogkoeien worden uitbetaald
- 50 zoogkoeien aan 167,53 euro en 4 zoogkoeien aan 150,78 euro

Budgetten

▶ Duurzame zoogkoeienhouderij

- “Vast budget”
- Geen verhoging van het budget maar ook geen verlaging van het budget

▶ Ecoregelingen (51 miljoen)

- Voor alle ecoregelingen is er een ‘gepland eenheidsbedrag’, bedrag in de fiches is vermeld
- Binnen het budget van de ecoregelingen is er flexibiliteit
 - Het budget van een ecoregeling met minder aanvragen dan gepland kan gebruikt worden voor een ecoregeling met meer aanvragen dan gepland

	Voorzien budget (in euro)	Budget uitbetaling (in euro)	
Ecoregeling 1	500.000	700.000	V
Ecoregeling 2	2.000.000	1.800.000	V
Totaal	2.500.000	2.500.000	

Budgetten

► Ecoregelingen (51 miljoen)

- Totaal uit te betalen budget ER < totaal beschikbaar budget voor de ER
 - ❑ Het 'gepland eenheidsbedrag' kan verhoogd worden tot het maximum eenheidsbedrag (zoals in 2023)
 - vb. voor de ER ecologisch beheerd grasland werd 360 euro per ha i.p.v. 300 euro per ha
 - ❑ Het totale beschikbaar budget voor de ER is nog niet benut
 - ⇒ Bijkomende uitbetaling voor de aanvullende inkomenssteun jonge landbouwer, de herverdelende inkomenssteun en de basisinkomenssteun (zoals in 2023)
 - ⇒ Beperkt tot het maximum eenheidsbedrag

- Totaal uit te betalen budget ER > totaal beschikbaar budget voor de ER
 - ❑ Uitbetaling van de basisinkomenssteun verlagen met maximum 7,5%
 - ❑ Indien nog te weinig budget dan zal voor de ecoregeling(en) met meer aanvragen dan gepland het 'gepland eenheidsbedrag' worden verlaagd. Dit zal het geval zijn bij de betaling van april 2025.

Budgetten

▶ Aanvullende inkomenssteun jonge landbouwer

- Bij onderbenutting budget ER: meer uitbetalen dan het voorziene budget (rekening houdend met het maximum eenheidsbedrag)

▶ Herverdelende inkomenssteun

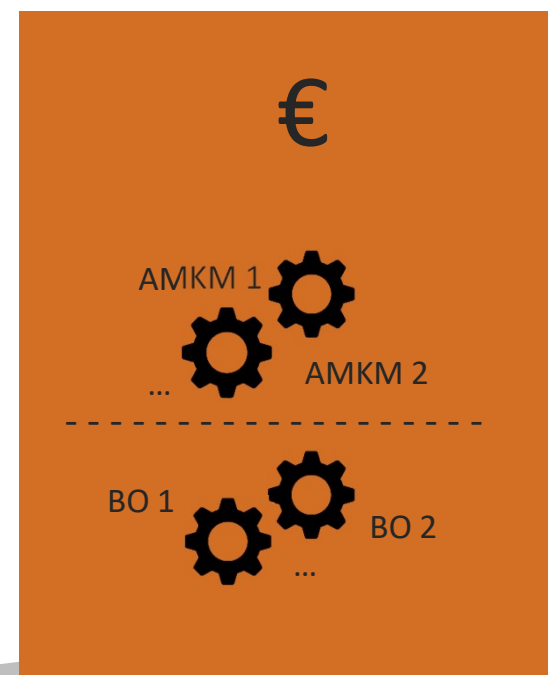
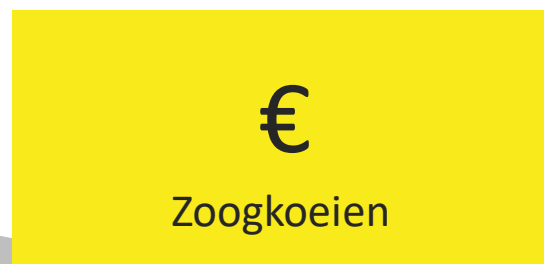
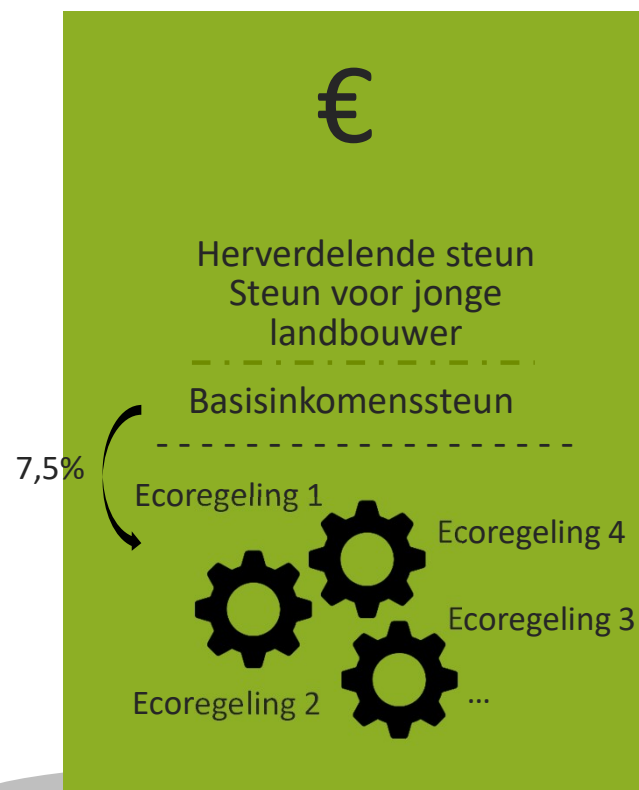
- Er moet minstens 10% zijn van het totale budget worden uitbetaald
- Bij onderbenutting budget ER: meer uitbetalen dan het voorziene budget (rekening houdend met het maximum eenheidsbedrag)

▶ Basisinkomenssteun

- Bij onderbenutting budget ER: meer uitbetalen dan het voorziene budget (rekening houdend met het maximum eenheidsbedrag)
- Bij tekort budget ER : maximum 7,5% minder uitbetalen

- ▶ **Belangrijk** : pas nadat alle maatregelen zijn berekend, kunnen de definitieve uit te betalen bedragen worden bepaald.

Budgetten - samengevat





Vlaanderen
is landbouw & zeevisserij

Berekening en sancties

AGENTSCHAP
LANDBOUW &
ZEEVISSERIJ



Berekening

► Minder dan 400 euro => geen betaling

- Wordt bepaald op basis van het aangevraagd bedrag, mogelijks wordt er minder betaald
- Alle pijler 1 maatregelen worden meegeteld voor de bepaling van het aangevraagd bedrag zijnde de basisinkomenssteun, de aanvullende herverdelende inkomenssteun, de aanvullende inkomenssteun voor jonge landbouwers, de duurzame zoogkoeienhouderij en de ecoregelingen.
- Berekeningswijze:

Berekening	Maatregel	Aangevraagd bedrag	Uitbetaling
1	Basisinkomenssteun	200 euro	Neen
2	Aanvullende herverdelende inkomenssteun	+100 euro => 300 euro	Neen
3	Ecoregeling 1	+200 euro => 500 euro	Ja

- Om de basisinkomenssteun en de aanvullende inkomenssteun te kunnen uitbetalen moeten deze maatregelen eerst herberekend worden

Berekening

- ▶ **Minder dan 400 euro => geen betaling**
 - **Belangrijk:** indien minder dan 400 euro aangevraagd is er geen betalingsrecht geactiveerd
 - Voor de uitbetaling van de aanvullende herverdelende inkomenssteun, de aanvullende inkomenssteun voor jonge landbouwers en bepaalde ecoregelingen (toepassing van de biologische productiemethode, precisielandbouw en bodempaspoort) kan er pas uitbetaald worden indien er 1 betalingsrecht is geactiveerd
 - Afrekening: proberen om dit nog iets duidelijker te vermelden

Overzicht sancties

▶ Sanctieregeling analoog als in het verleden

▶ Overzicht sancties

- Te late indiening van de verzamelaanvraag
- Oppervlaktegebonden maatregelen
 - Overaangifte => aangegeven oppervlakte > geconstateerde oppervlakte
 - Maatregelgebonden subsidievoorwaarden niet nageleefd
 - Onderaangifte => niet alle percelen in gebruik zijn aangegeven
 - Onterechte aangifte
- Diergebonden maatregelen
 - Overaangifte => aantal aangegeven dieren > aantal geconstateerde dieren
 - Maatregelgebonden subsidievoorwaarden niet nageleefd
 - Onterechte aangifte
- Conditionaliteit en vanaf 2025 sociale conditionaliteit

Te late indiening verzamelaanvraag

- ▶ 1% verlaging per werkdag te laat
- ▶ Vanaf 26 mei => geen betaling meer (meer dan 25 kalenderdagen te laat)
- ▶ Impact op alle subsidieaanvragen
- ▶ + bedragen van de rechten toegekend uit de reserve (basisinkomenssteun)
- ▶ Uiterste indieningsdatum: 30 april 2025

Mei 2025

MA	DI	WOE	DO	VR	ZA	ZO
		30	1	2	3	4
5	6	7	8	9	10	11
12	13	14	15	16	17	18
19	20	21	22	23	24	25
26	27	28	29	30	31	

MEI 2025 - Verlaging uitbetaling

MA	DI	WOE	DO	VR	ZA	ZO
		30	1%	1%	2%	2%
2%	3%	4%	5%	6%	7%	7%
7%	8%	9%	10%	11%	12%	12%
12%	13%	14%	15%	16%	17%	17%
-	-	-	-	-	-	-

Oppervlaktegebonden maatregelen - overaangifte

AANGEGEVEN OPP \neq GECONSTATEERDE OPP

▶ Reden verlaging

- Referentieoppervlakte van een perceel (op basis van de grafische intekening)
- Perceel niet in gebruik
- Perceel is geen landbouwgrond

▶ Overzicht sancties

- Geconstateerde opp. > aangegeven opp. => aangegeven opp. uitbetalen
- Aangegeven opp. > geconstateerde opp.
 - Verschil: (aangegeven opp. – geconstateerde opp.)
 - % verschil: berekend t.o.v. de geconstateerde opp
 - Verschil $\leq 3\%$ of ≤ 2 ha : geconstateerde opp. uitbetalen
 - Verschil $> 3\%$ en $\leq 20\%$ of > 2 ha : geconstateerde opp. – 2 x verschil
 - Verschil $> 20\%$: geen betaling
 - Verschil $> 50\%$: geen betaling + bijkomende sanctie (bedrag van verschil)

Oppervlaktegebonden maatregelen - overaangifte

▶ Voorbeeld

- Landbouwer beschikt over 10 betalingsrechten
- De aangegeven oppervlakte = 20 ha waarvan 2 ha geen landbouwgrond
- De geconstateerde oppervlakte = 18 ha
- Verschil van 2 ha of 11,11%

▶ Berekening basisinkomenssteun

- Aangegeven oppervlakte wordt beperkt tot het aantal betalingsrechten = 10 ha
- Geconstateerde oppervlakte = 18 ha > 10 ha
- Geen sanctie: er wordt 10 ha uitbetaald

▶ Berekening aanvullende herverdelende inkomenssteun

- Voorwaarde: minstens 1 betalingsrecht geactiveerd
- Aangegeven oppervlakte = 20 ha
- Geconstateerde oppervlakte = 18 ha
- Sanctie (2 x verschil) => uit te betalen oppervlakte = 14 ha
- Opmerking: de aangegeven oppervlakte wordt beperkt tot 30 ha

Oppervlaktegebonden maatregelen - overaangifte

▶ **Berekening aanvullende inkomenssteun jonge landbouwer**

- Voorwaarde: minstens 1 betalingsrecht geactiveerd
- Aangegeven oppervlakte = 20 ha
- Geconstateerde oppervlakte = 18 ha
- Sanctie (2 x verschil) => uit te betalen oppervlakte = 14 ha
- Opmerking: de aangegeven oppervlakte wordt beperkt tot 90 ha (indien 1 zaakvoerder)

▶ **Berekening bijkomende sanctie**

- Aangegeven oppervlakte = 10 ha
- Geconstateerde oppervlakte = 6 ha
- Verschil = 4 ha of 66,67%
- Geen betaling
- Bijkomende sanctie = bedrag dat overeenkomt met die 4 ha

Diergebonden maatregelen - overaangifte

AANGEGEVEN AANTAL DIEREN \neq GECONSTATEERD AANTAL DIEREN

▶ Reden verlaging

- Dieren zijn niet meer premiegerechtigd
 - Administratieve vaststellingen
 - Controlevaststellingen

▶ Overzicht sancties

- Aantal aangegeven dieren > aantal geconstateerde dieren
 - ▶ aantal niet geconstateerde dieren ≤ 3 :
=> geconst. aantal dieren uitbetalen
 - ▶ aantal niet geconstateerde dieren > 3
 - % verschil : berekend t.o.v. het geconstateerd aantal dieren
 - Verschil $\leq 20\%$: bedrag verminderen met 1 x verschil
 - Verschil > 20% : bedrag verminderen met 2 x verschil
 - Verschil > 30% : geen betaling
 - Verschil > 50% : geen betaling + bijkomende sanctie (bedrag van verschil)

Maatregel gebonden voorwaarden niet nageleefd

▶ Afhankelijk van de niet nageleefde subsidievoorwaarde

- Op perceelsniveau
- Op dossierniveau

▶ Sancties

- Procentuele verlaging (van het subsidiebedrag)
- Oppervlaktegebonden maatregelen
- Diergebonden maatregelen
- Bijkomende sanctie

**ALS MAATREGEL OP BEDRIJFSNIVEAU EN/OF PERCEELNIVEAU NIET WORDT UITGEVOERD/NAGELEefd
-> AANVRAAG SCHRAPPEN IN DE VERZAMELAANVRAAG (VOOR CONTROLE OF AANKONDIGING ERVAN)**

Maatregel gebonden voorwaarden niet nageleefd

▶ Enkele voorbeelden

- Duurzame zoogkoeienhouderij
 - × Vaststelling: niet alle zoogkoeien hebben toegang tot de weide
 - × Vaststelling op dossierniveau
 - × Sanctie: 5%

- Precisielandbouw
 - × Vaststelling: geen precisielandbouw toegepast
 - × Vaststelling op dossierniveau
 - × Sanctie: 100%
 - geen uitbetaling + bijkomende sanctie (= aangevraagd bedrag)

Maatregelen gebonden voorwaarden niet nageleefd

▶ Voorbeelden

▪ Mechanische onkruidbestrijding

- × Vaststelling: chemische bestrijdingsmiddelen gebruikt op bepaalde percelen
- × Vaststelling op perceelsniveau
- × Sanctie: 150% per perceel met de vaststelling

× Berekening

- In totaal 5 ha mechanische onkruidbestrijding aangevraagd
- Op 1 ha zijn er chemische bestrijdingsmiddelen gebruikt
- Eenheidsbedrag = 100 euro per ha
- Uitbetaling : 350 euro (500 euro aangevraagd)

× Vaststellingen op perceelsniveau : bijkomende sanctie

Oppervlaktegebonden maatregelen - onderaangifte

▶ Reden verlaging

- Niet aangegeven van alle percelen in gebruik

▶ Overzicht sanctie

- % verschil : niet aangegeven oppervlakte t.o.v. de aangegeven oppervlakte
- 1% sanctie : tussen 3 en 10%
- 2% sanctie : tussen 10 en 20%
- 3% sanctie : meer dan 20%

Maatregelen met monitoring

▶ Geen verlaging controle hoofdteelt

- Basisinkomenssteun
- Aanvullende herverdelende inkomenssteun
- Aanvullende inkomenssteun voor jonge landbouwers
- Verhogen organisch koolstofgehalte (teeltplan en bereiken van de streefzone)
- Behoud blijvend grasland
- Tijdelijk naar blijvend grasland
- Vruchtafwisseling

Conditionaliteit – sancties

▶ Inbreuk/niet naleving per norm/beheerseis

Per norm/beheerseis	Sanctie	Herhaling
Kleine inbreuk	0%	NEEN
Niet naleving zonder ernstig gevolg	1% - 3%	JA
Niet naleving met ernstig gevolg	5% - 10%	JA

▶ Optellen alle sancties van de verschillende normen/beheereisen met aftopping op

- 5% ingeval alle niet-nalevingen geen ernstige gevolgen hebben (dus enkel 1% of 3% inbreuken)
- 10% ingeval min. 1 niet-naleving ernstige gevolgen heeft (dus indien min. 1 inbreuk van 5% of 10%)

▶ Herhaling van een niet naleving

- 1^e herhaling: 10% + waarschuwingsbrief aan landbouwers
- Indien meerdere 1^{ste} herhalingen: optellen van de percentages en aftoppen op 20%
- Een volgende herhaling van eenzelfde niet naleving wordt beschouwd als **opzettelijke niet naleving**

Conditionaliteit – sancties

▶ **Opzettelijke niet naleving**

- 2e herhaling = opzettelijke niet naleving: 15%
- Vanaf 3e herhaling: 15% tot 40%
- Opzettelijke vaststelling van een niet naleving: 15% tot 100%
- Optellen van alle percentages van alle opzettelijke niet nalevingen, met aftopping op 100%

▶ **Totaal sanctiepercentage**

- alle afgetopte percentages van niet nalevingen, herhalingen en opzettelijke niet nalevingen optellen en aftoppen op 100%

▶ **Sociale conditionaliteit**

- Afzonderlijke sanctie analoog aan sanctie conditionaliteit
- Beide sancties worden opgeteld



Vlaanderen
is landbouw & zeevisserij

Voorwaarden voor landbouwers zonder premies

AGENTSCHAP
LANDBOUW &
ZEEVISSERIJ



Conditionaliteit

- ▶ Wie moet aan conditionaliteit voldoen?
 - Landbouwers met premies
 - × Actieve landbouwers i.h.k.v. GLB
 - × Niet-actieve landbouwers i.h.k.v. GLB met
 - beheerovereenkomst VLM
 - premie behoud lokale veerassen

- ▶ Wat met landbouwers met minder dan 10 ha landbouwareaal?
 - Zijn vrijgesteld van sancties conditionaliteit (vanaf 2024)
 - Worden niet geselecteerd voor specifieke conditionaliteitscontroles door LV
 - Kunnen wel nog allerlei andere controles krijgen op voorwaarden die uit andere regelgeving nog steeds van toepassing blijven
 - Interregionale landbouwers: 10 ha landbouwareaal in België

Overzicht



Voorwaarden voor niet-GLB-actieve landbouwers en landbouwers met minder dan 10 ha

- Slechts enkele GLMC zijn niet langer van toepassing voor landbouwers zonder premies:
 - *Op bepaalde percelen **blijvend grasland** (die nergens anders beschermd worden) geldt geen **herinzaaiverplichting** bij overschrijden ratiotaling BG (meer dan 3% t.o.v. referentieratio 2018)*
 - ***Algemene regel van gewasrotatie/gewasdiversificatie** is er niet, maar sommige gewasspecifieke regels zoals bij aardappelen, vlas of maïs (zie IPM) blijven wel gelden!*
 - *De globale **80% regel voor minimale bedekking** geldt niet, maar op perceelsniveau is vaak wel bedekking vereist (o.b.v. mestregelgeving, erosiebestrijding in IPM, ...)*



Vlaanderen
is landbouw & zeevisserij

Aandachtspunten

AGENTSCHAP
LANDBOUW &
ZEEVISSERIJ



Aandachtspunten Conditionaliteit

Conditionaliteit

i U heeft 55,81 ha akkerland aangegeven. In kader van de **conditionaliteit** moet u de analyseresultaten voor zuurtegraad en organische koolstofgehalte van **12 geldige bodemstalen** op uw percelen, die geen grasland zijn of die geen permanente bedekking hebben, kunnen voorleggen. Elk analyseresultaat is 5 jaar geldig. Houd er rekening mee dat adviezen bij de analyses aantoonbaar opgevolgd moeten worden. Meer info in de fiche GLMC3 bij de [voorwaarden conditionaliteit](#). Deze opmerking mag u negeren als u gedurende deze campagne niet actief bent in het kader van het GLB, uitgezonderd ingeval u de premie voor behoud lokale veerassen aanvraagt of aan beheerovereenkomsten van VLM meedoet. (CDST)

Aantal stalen % OC en pH

- Minstens 1 analyse per schijf van 5 ha landbouwareaal exclusief graslanden en permanente bedekking

Geldigheid stalen % OC en pH

- Stalen zijn 5 jaar geldig en moeten voorgelegd worden bij controle
- Bij te laag % OC: advies aantoonbaar opvolgen
- Bij te lage pH: bekalken
- Stalen mogen niet genomen zijn op graslanden of permanente bedekking of permanente overkapping

	2021	2022	2023	2024	2025 - ctp	
Pc X	Wintertarwe	Zaaizaad grassen	Aardappelen	Wintertarwe	Tijdelijk grasland	
	+ staalname ✓	✓	✓	✓	✓	
Pc Y	Tijdelijk grasland	Wintertarwe	Zaaizaad grassen	Aardappelen	Wintertarwe	
	+ staalname ✗	✗	✗	✗	✗	
		+ staalname ✓	✓	✓	✓	✓

Aandachtspunten Conditionaliteit

Minimale bodembedekking in de winterperiode (GLMC 6)

- Bodem bedekt houden tot en met 31 januari 2026!
- Op minstens 80% van het totale bouwlandareaal:
 - Tijdige inzaai van groenbedekker of nateelt
 - Behoud van de stoppels of opslag van de hoofdteelt
 - Behoud van de teelt
 - Plantenresten laten liggen die voor bedekking van de bodem zorgen
- Bij teelt met weinig gewasresten → groenbedekker of nateelt nodig
Vb. aardappelen en bieten
- Bij kerende bodembewerking na korrelmaïs → groenbedekker of nateelt nodig
- Oppervlakte bouwland voor berekening 80% i.k.v. minimale bodembedekking is terug te vinden in de tekst van de opmerking CDMINBD



Conditionaliteit



Op minstens 80% (41,22 ha) van uw totale bouwlandareaal (51,52 ha) moet u een minimale bodembedekking tijdens de winter voorzien. Dat is een conditionaliteitsverplichting. U moet niet aanduiden welke percelen u zal gebruiken voor deze verplichting. De nodige informatie over wat u moet doen om te voldoen aan deze norm vindt u in de fiche GLMC6 bij de voorwaarden conditionaliteit [voorwaarden conditionaliteit](#) (CDMINBD)



Vlaanderen
is landbouw & zeevisserij

Aandachtspunten subsidieaanvragen algemeen

Belangrijkste algemene aandachtspunten voor de landbouwers:

- Vraag alleen maatregelen aan die ook effectief toegepast worden
 - Als door omstandigheden de maatregel niet kan uitgevoerd worden, trek dan je aanvraag voor die maatregel ook nog in!
- Wees bewust van alle subsidievoorwaarden voor de aangevraagde maatregel – lees de infofiches en / of alle beschikbare informatie op de website over hoe de maatregel juist in elkaar zit
- Samenstelling van de mengsels
 - Kijk goed de samenstelling van de graskruiden- en bloemenmengsels na voor de verschillende maatregelen ER/AMKM, zodat juiste mengsels voor de juiste ER/AMKM ingezaaid wordt

Aandachtspunten ER / AMKM

Ecologisch beheerd grasland (EBG)

- Geen grasvernieuwing toegestaan tijdens volledige kalenderjaar: ploegen en niet-kerende bewerkingen en herinzaai zijn niet toegelaten. Doorzaai is wel toegelaten.
- Bijkomende subsidie voor extensieve begrazing: enkel op percelen met effectieve begrazing tijdens campagne
- Perceel in eigen gebruik voor het volledige jaar

Tijdelijk grasland naar blijvend grasland (TBG) / Behoud meerjarig grasland (BMG)

- Ook andere overgenomen of overgelaten percelen mogen niet geploegd worden

Toepassing biologische landbouw (TBIO)

- Combinaties mogelijk met heel wat andere ER (EBG, MO, VAV, ...)
- Minstens 1 betalingsrecht nodig (indien nog niet ter beschikking, aan te vragen uit de reserve)
- Percelen in omschakeling – vraag AMKM omschakeling naar de biologische productiemethode aan

Aandachtspunten ER / AMKM

Precisielandbouw – automatische gps of RTK-gps-aansturing (PA)

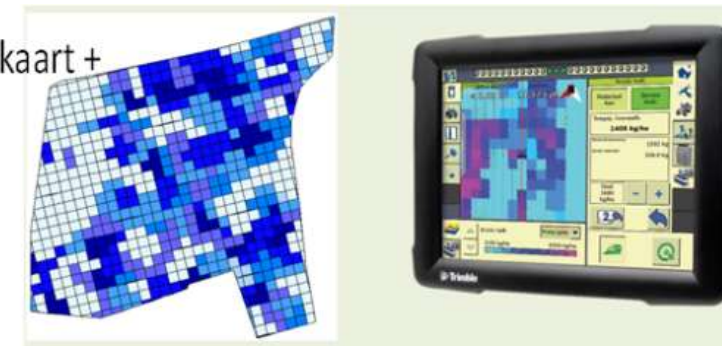
- automatische gps-aansturing van spuitboom / korrelmeststrooier (sectiecontrole)
=> niet alleen gps, ook apart stuurprogramma in gps én ISOBUS-aansluiting
- GBM via precisielandbouw => ook verplicht voor eventuele vloeibare kunstmeststoffen
- percelen met andere ER/AMKM die niet combineerbaar zijn met precisielandbouw (PA)
=> tellen niet mee om areaal subsidiabele hoofdteelten te bepalen
=> als tijdens campagne ER/AMKM worden geschraapt, dan tellen die percelen wél mee
- 'As-applied'-kaarten moeten bij controle voorgelegd worden



Precisielandbouw – plaatsspecifiek bekalken (PK)

- taakkaart nodig met plaatsspecifiek bekalkingsadvies
- bekalking moet in het jaar van de aanvraag gebeuren

Bekalkingskaart +
taakkaart



Aandachtspunten ER / AMKM

Eenjarige ecoteelten

- Voorjaarsbraak (BB EEB)
 - Moet bestaan uit de originele stoppel van de vorige hoofdteelt of uit niet ingezaaid bouwland
 - Eventuele groenbedekker of vanggewas moet ingewerkt zijn voor het begin van de braakperiode (15 maart)
 - Belangrijk om de fauna op het perceel niet te verstoren tijdens de braakperiode: ook niet toegelaten om randen of hoeken van het perceel te bewerken of te bespuiten of om het perceel herhaaldelijk te doorkruisen met machines
 - Kan niet aangevraagd worden als in het voorgaande jaar de ecoregeling faunamengsel op het perceel werd aangevraagd.
- Faunamengsel (BB EEF)
 - mag niet gemaaid of geklepeld worden en moet behouden worden tot 15 maart
 - Op een perceel met EEF-faunamengsel dat in 2024 werd ingezaaid, kan voor hetzelfde faunamengsel niet opnieuw EEF in 2025 aangevraagd worden.
 - Wanneer in 2025 opnieuw EEF-faunamengsel aangevraagd wordt, moet er een [nieuwe inzaai](#) gebeuren
 - Het faunamengsel moet de hoofdteelt zijn, dus al aanwezig rond begin juli
 - De hoeveelheden/verhoudingen van het ingezaaide mengsel moeten op moment van controle kunnen aangetoond worden met documenten



Aandachtspunten ER / AMKM

Meerjarige ecoteelten

- Grasklaver (MEG): klaver moet duidelijk zichtbaar aanwezig zijn

Vruchtafwisseling met vlinderbloemige (VAV)

- Enkel premie mogelijk als voldaan is aan de gewasrotatieverplichting op dat perceel of aan gewasdiversificatie op bedrijfsniveau

Mechanische onkruidbestrijding (MOB)

- Geen herbiciden en bodemontsmettingsmiddelen tijdens de hele hoofdteelt en de voorbereidingswerkzaamheden. Voor eenjarige teelten ook voor de voor- of nateelten, behalve als de nateelt de hoofdteelt van volgend jaar is.



Aandachtspunten ER / AMKM

Teelttechnische erosiebestrijdende en bodemverbeterende technieken (TED, TEN)

- Goede drempels aanleggen, enkel kleine putjes zijn niet OK
- Drempels zijn aanaardingen aangebracht dwars tussen de ruggen met een aangepaste machine. De drempels zorgen ervoor dat water niet zomaar kan afstromen tussen de ruggen. Ze moeten daarom voldoende hoog zijn en met de gepaste frequentie aangelegd worden zodat de drempels het regenwater kunnen opvangen.
- Bij een niet-kerende bodembewerking moeten er voldoende gewasresten op de bodem liggen zodat deze na de bewerking in de toplaag zijn terug te vinden.



Bufferstroken (BUG, BUW, BUE, BUEN, BUK, BUKN, BUB, BUBN)

- Bemesting en begrazing niet toegestaan
- Pesticidenverbod => ook pleksgewijze chemische bestrijding van akkerdistel is niet toegestaan
- Let goed op de breedtes van de verschillende types: er zijn minimale, maar ook maximale breedtes te respecteren (indien breder, dan opteren voor meerjarige verbintenis graskruidenmengsel)
- Grasbufferstroken (BUG, BUW, BUE) moeten effectief bestaan uit gras / grasachtige en onderhouden worden



Aandachtspunten ER / AMKM

Bloemenstroken in de fruitteelt (BFR)

- Er moet effectief een rij fruitbomen gerooid of niet meer aangeplant worden op de plaats waar een bloemenstrook komt
- Als het mengsel niet in orde blijkt bij controle: herinzaai nodig met een correct mengsel (5-jarige verbintenis)
- Als de bloemen verdwijnen: bij- of herinzaai noodzakelijk


Bodempaspoort

- Staalnames van voorgaande campagnes komen niet in aanmerking

Aandachtspunten ER / AMKM

Verhogen organische koolstof

- ▶ Foto's als bewijs voor maatregel
 - Actie: aanvoer van houtsnippers (OCH)
 - × Foto's nemen wanneer houtsnippers worden aangebracht of ondergewerkt
 - Actie: aanvoer van stalmest (OCM)
 - × Foto's nemen wanneer stalmest wordt aangebracht of ondergewerkt
 - Actie: verhogen koolstof via teeltplan
 - × Als korrelmaïs wordt aangegeven op perceel
 - × Landbouwer ontvangt taak in september – oktober
- ▶ Foto's nemen
 - Voorkeur met LV-AgriLens
 - × Indien niet => voldoende herkenningspunten
 - Voorkeur voor 1 overzichtsfoto + 1 detail foto
 - Resultaat van verwerking: via eindafrekening



Aandachtspunten duurzame zoogkoeienhouderij

- Alle zoogkoeien moeten gedurende het hele jaar waarvoor de subsidie wordt aangevraagd, correct geïdentificeerd en geregistreerd zijn.
- Alle kalveren die zijn voortgebracht door de zoogkoeien, moeten ook op tijd geïdentificeerd en in Sanitel geregistreerd zijn. Ook als het kalf dood geboren wordt, kan het moederdier alleen premiegerechtigd zijn als het kalf op tijd gemerkt en in Sanitel geregistreerd is.
- Minstens 30% van de kalveren van het rastype vlees, geboren tijdens het kalenderjaar, moeten minimaal 3 maanden aangehouden worden door de landbouwer.



Vlaanderen
is landbouw & zeevisserij

Nuttige tips uit de VA

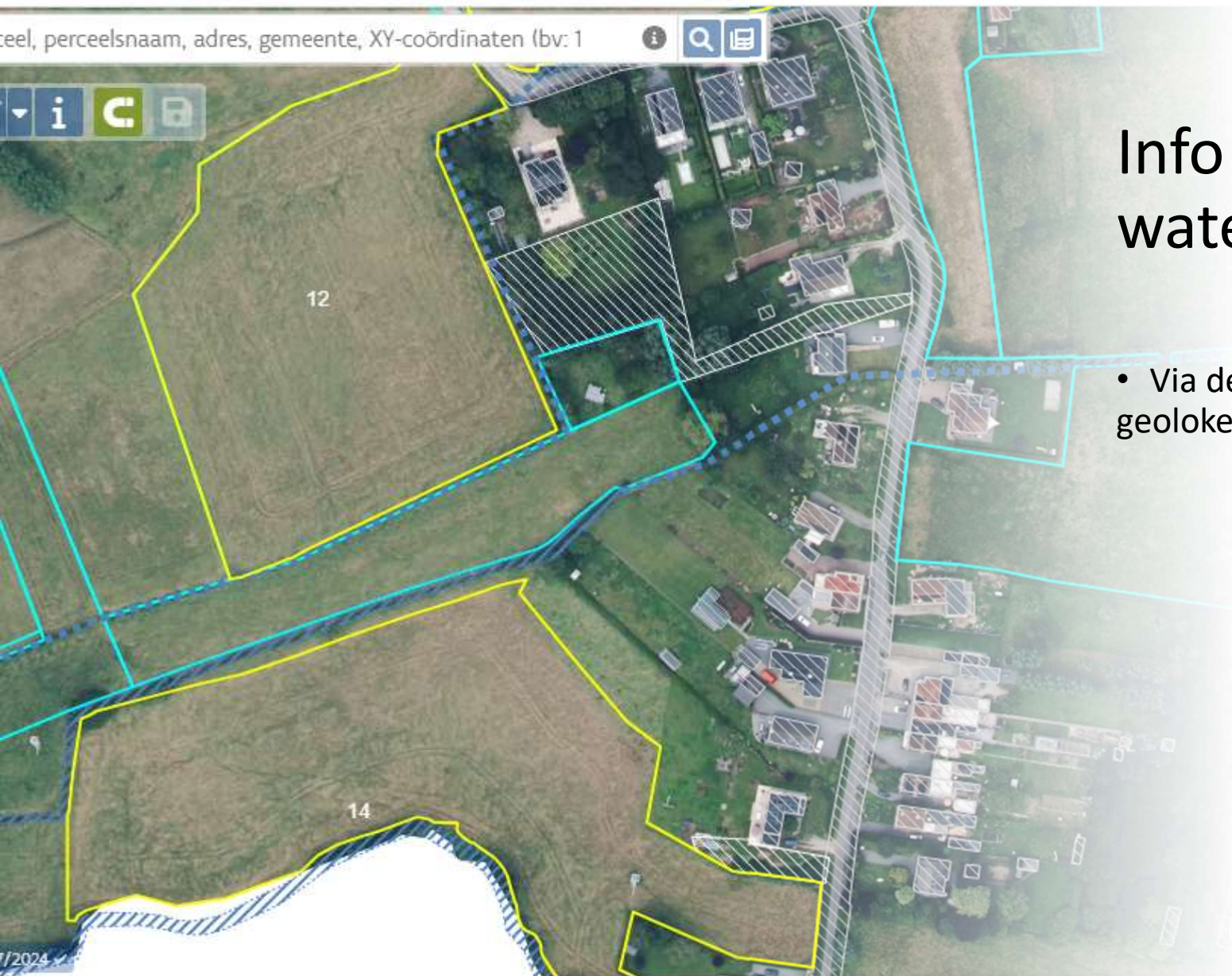
AGENTSCHAP
LANDBOUW &
ZEEVISSERIJ



Beschermingsstroken

- ▶ Strook ter bescherming van de waterlopen
- ▶ 2025
 - Als VHA + nitraatgevoelige teelt + gebiedstype 2/3
 - Beschermingsstrook van 5m aanleggen, intekenen + aanvinken
 - Eerste meter teeltvrij
 - Geen nitraatgevoelige teelt, geen bemesting, geen pesticide
 - 0 - norm
- ▶ Intekenen & aanvinken van de beschermingsstrook is noodzakelijk voor correcte aangifte

reel, perceelsnaam, adres, gemeente, XY-coördinaten (bv: 1

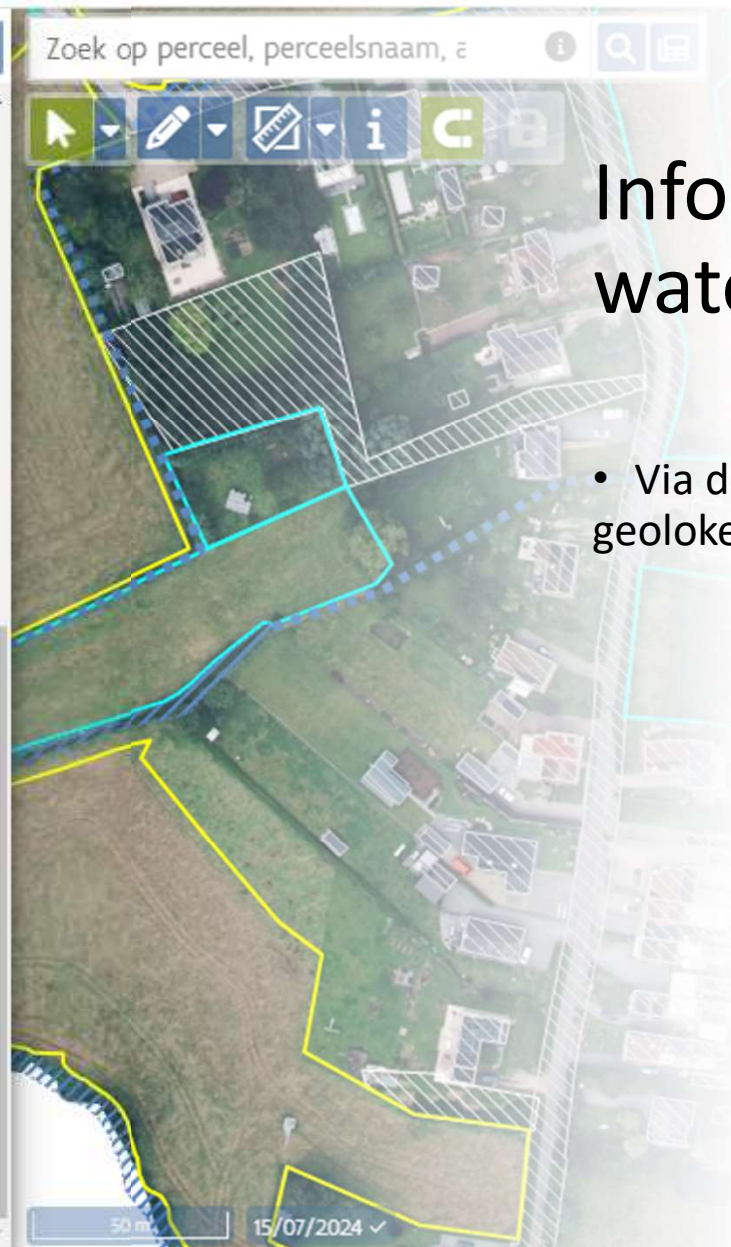


Info over waterlopen

- Via de verzamelaanvraag en geoloket

Laag opzoeken

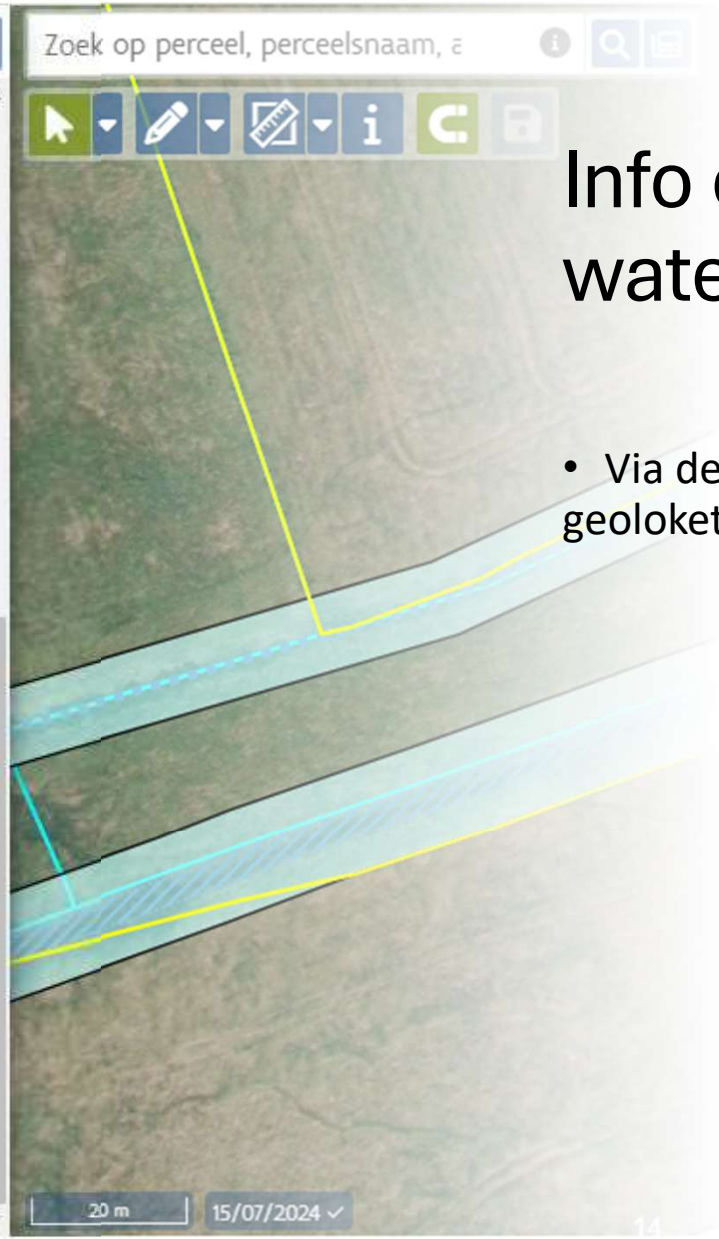
- GRB spoorbaan 2025
- GRB terrein 2025
- GRB wegbaan 2025
- Niet-subsidiabele laag 2025
- Bos 2025
- Andere
 - Extra informatie raadplegen 2025
 - EKBG - Ecologisch kwetsbaar blijvend gr...
 - Referentiepercelen blijvend grasland 2024
 - Indicatieve kaart met beschermd grasla...
 - Wetlands en veengebieden 2025
 - Dudzeelse polder
 - Water - 1m fytovrij / 1m teelt- en 5 of 10...
 - Water - 3m fytovrij / 1m teelt- en 5 of 10...
 - Water - 3m fytovrij / 1m teelt- en 5 of 10m m...
 - Water - 3m fytovrij / 1m teelt- en 5 of 10m m...
 - Water - Mestdecreet beschermingsstrook...
 - Gebiedstypes 2023-2024
 - Gebiedstypes 2025-2026



Info over waterlopen

- Via de verzamelaanvraag en geoloket

- Laag opzoeken
- GRB spoorbaan 2025
 - GRB terrein 2025
 - GRB wegbaan 2025
 - Niet-subsidiabele laag 2025
 - Bos 2025
 - Andere
 - Extra informatie raadplegen 2025
 - EKBG - Ecologisch kwetsbaar blijvend gr...
 - Referentiepercelen blijvend grasland 2024
 - Indicatieve kaart met beschermd grasla...
 - Wetlands en veengebieden 2025
 - Dudzeelse polder
 - Water - 1m fytovrij / 1m teelt- en 5 of 10...
 - Water - 3m fytovrij / 1m teelt- en 5 of 10...
 - Water - 3m fytovrij / 1m teelt- en 5 of 10m m...
 - Water - 3m fytovrij / 1m teelt- en 5 of 10m m...
 - Water - Mestdecreet beschermingsstrook...
 - Gebiedstypes 2023-2024
 - Gebiedstypes 2025-2026

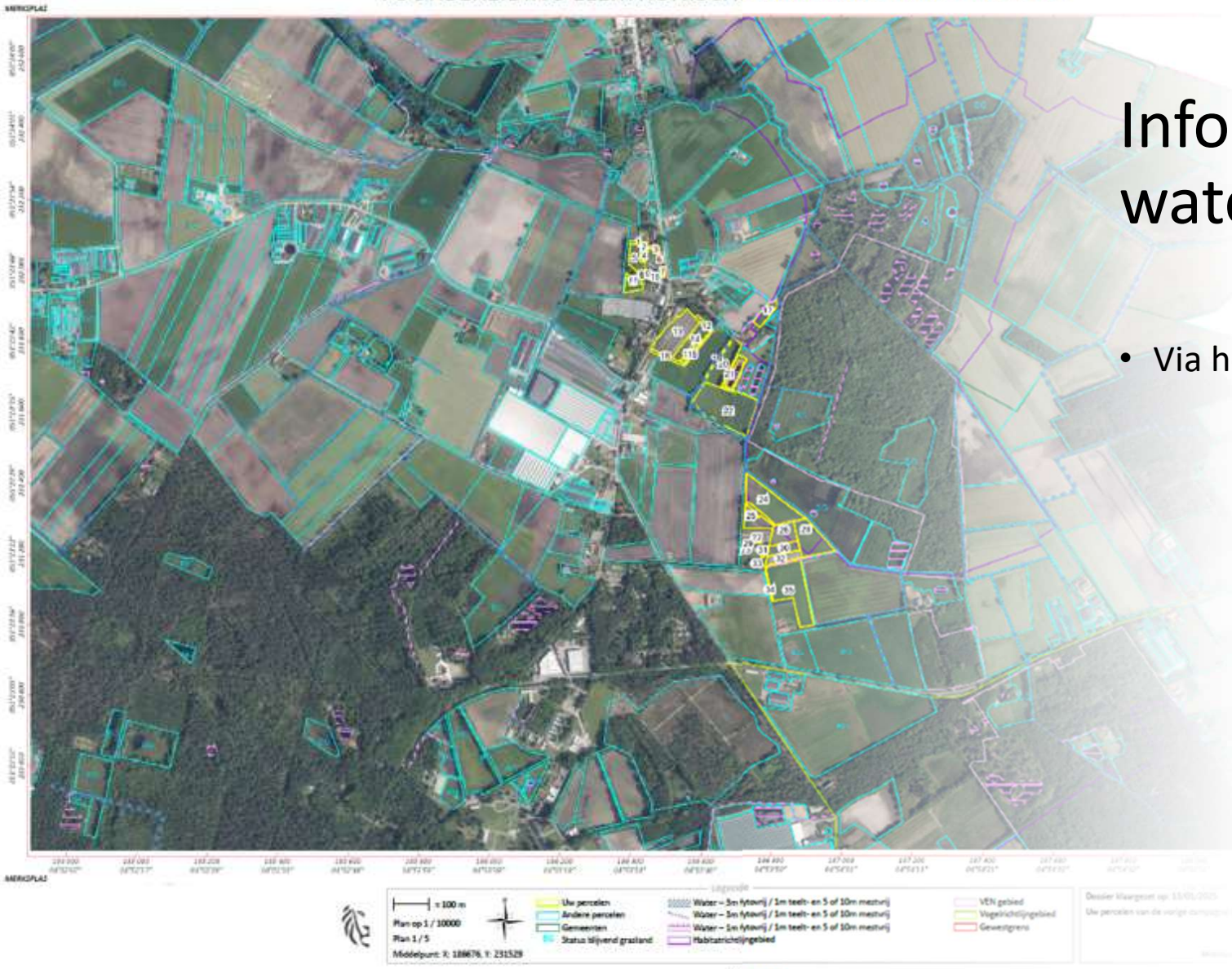


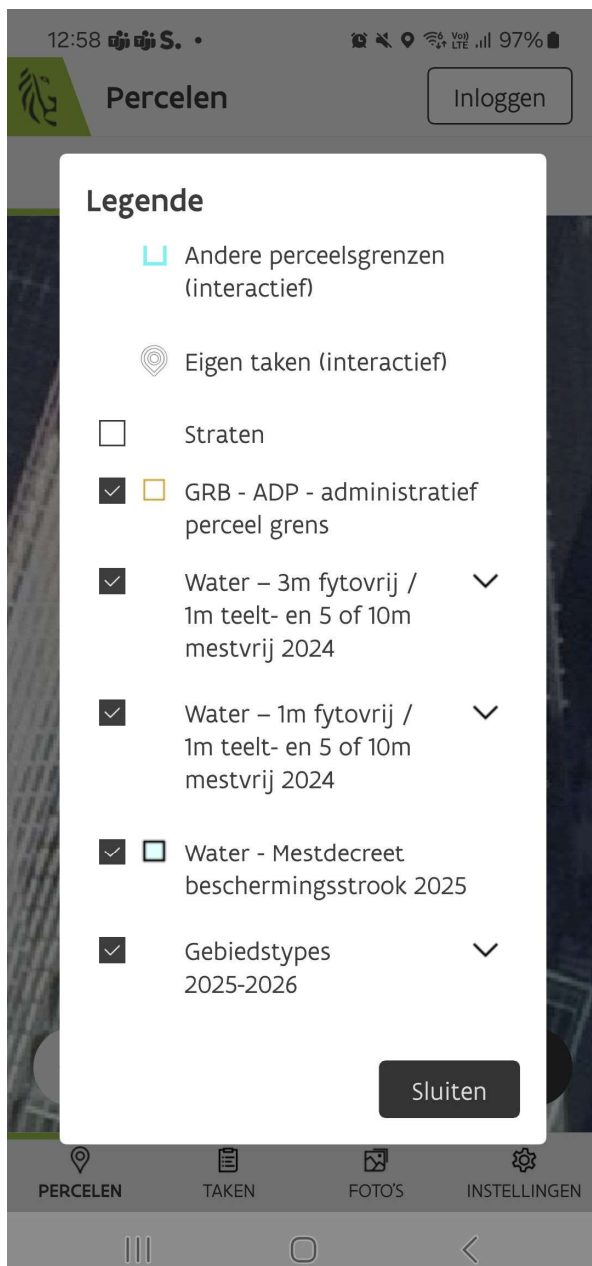
Info over waterlopen

- Via de verzamelaanvraag en geoloket

Info over waterlopen

- Via het voorbereidingsformulier
























Info over waterlopen

- Via LV-AgriLens

Laag opzoeken

-  Bos 2025
-  Andere
 -  Extra informatie raadplegen 2025
 -  EKBG - Ecologisch kwetsbaar blijvend gr...
 -  Referentiepercelen blijvend grasland 2024
 -  Indicatieve kaart met beschermd grasla...
 -  Wetlands en veengebieden 2025
 -  Dudzeelse polder
 -  Water – 1m fytovrij / 1m teelt- en 5 of 10...
 -  Water – 3m fytovrij / 1m teelt- en 5 of 1...
 -  Water – 3m fytovrij / 1m teelt- en 5 of 10m m...
 -  Water – 3m fytovrij / 1m teelt- en 5 of 10m m...
 -  Water - Mestdecreet beschermingsstrook...
 -  Gebiedstypes 2023-2024
 -  Gebiedstypes 2025-2026
 -  Gebiedstype 0 - Waterkwaliteitsdoelstelling is...
 -  Gebiedstype 1 - Waterkwaliteitsdoelstelling is ...
 -  Gebiedstype 2 - Middelgrote afstand tot de w...
 -  Gebiedstype 3 - Grote afstand tot de waterk...



Info over gebiedstype




- Via de verzamelaanvraag
- Via geoloket
- Via LV-AgriLens

Waterlagen - bezwaren

- ▶ Bezwaren tegen **ingebuisde / overwelfde VHA-waterlopen**
 - Er loopt een blauwe stippellijn door het perceel, maar gracht is ingebuisd
 - Als de waterloop niet aan de oppervlakte komt = geen afstandsregels
 - × Landbouwer: **bezwaar** indienen bij het **agentschap**
 - × Behandeling: overwelfing intekenen in de laag "Overwelfing waterloop 2025"

- ▶ Bezwaren tegen **ligging VHA waterlopen (blauwe stippellijn)**
 - Mogelijkheden:
 - × De blauwe stippellijn is onterecht opgenomen in het VHA
 - × De blauwe stippellijn wijkt af van de werkelijke ligging van de waterloop
 - (Landbouwer) rechtstreeks **bezwaar indienen bij VMM** (Vlaamse Milieumaatschappij)
 - × <https://vmm.vlaanderen.be/contact/contactformulier>

- ▶ Bezwaren tegen **intekening blauwe of paarse watervlak**
 - Watervlak (polygoon) is verkeerd ingetekend
 - × Landbouwer: **bezwaar** indienen bij het **agentschap**
 - × Behandeling: watervlak aanpassen aan de terreinrealiteit
 - Bij twijfel controle ter plaatse





Beschermingsstroken

- Niet-nitraatgevoelige teelt
- Gebiedstype 0,1,2 of 3
- Langs VHA-waterloop


- Geen aparte strook intekenen
- Bestaande afstandsregels respecteren!



Beschermingsstroken

- Niet-nitraatgevoelige teelt
- Gebiedstype 0,1,2 of 3
- Langs VHA-waterloop
- Nitraatgevoelige teelt
- Gebiedstype 0 of 1
- Langs VHA-waterloop
- Geen aparte strook intekenen
- Bestaande afstandsregels respecteren!

Zoek op perceel, perceelsnaam, adres, gemeente, XY-coördinaten (bv: 1



Beschermingsstroken

- Nitraatgevoelige teelt
- Gebiedstype 0 of 1
- Langs VHA-waterloop
- Niet-nitraatgevoelige teelt
- Gebiedstype 0,1,2 of 3
- Langs VHA-waterloop
- Geen aparte strook intekenen
- Bestaande afstandsregels respecteren!
- Geen vinkje beschermingsstrook

Percelen vorig jaar ko

	Bemesting	Overr
↑ N	Beschermingsstrook	Duurzame pr... Code
(2)		
12	<input type="checkbox"/>	
> i 14	<input type="checkbox"/>	

Kolommen Filters



Beschermingsstroken

- Nitraatgevoelige teelt
- Gebiedstype 2 of 3
- Langs VHA-waterloop
- Bestaande strook OK



Beschermingsstroken

- Nitraatgevoelige teelt
- Gebiedstype 2 of 3
- Langs VHA-waterloop
- Bestaande strook OK
- Vinkje beschermingsstrook aanvinken!

Zoek op perceel, perceelsnaam, adres, gemeente, XY-coördinaten (bv: 1)

Beschermingsstroken



- Bestaande strook
- Via de actie *Punten verslepen* kan u de perceelsgrens laten aansluiten op exact vijf meter van de blauwe waterlaag
- Juiste intekening zoals op terrein!

Zoek op perceel, perceelsnaam, adres, gemeente, XY-coördinaten (bv: 1



Beschermingsstroken

- Nitraatgevoelige teelt
- Gebiedstype 2 of 3
- < 5m van VHA-waterloop
- Niet toegelaten! Opmerking!

Zoek op perceel, perceelsnaam, adres, gemeente, XY-coördinaten (bv: 1)  

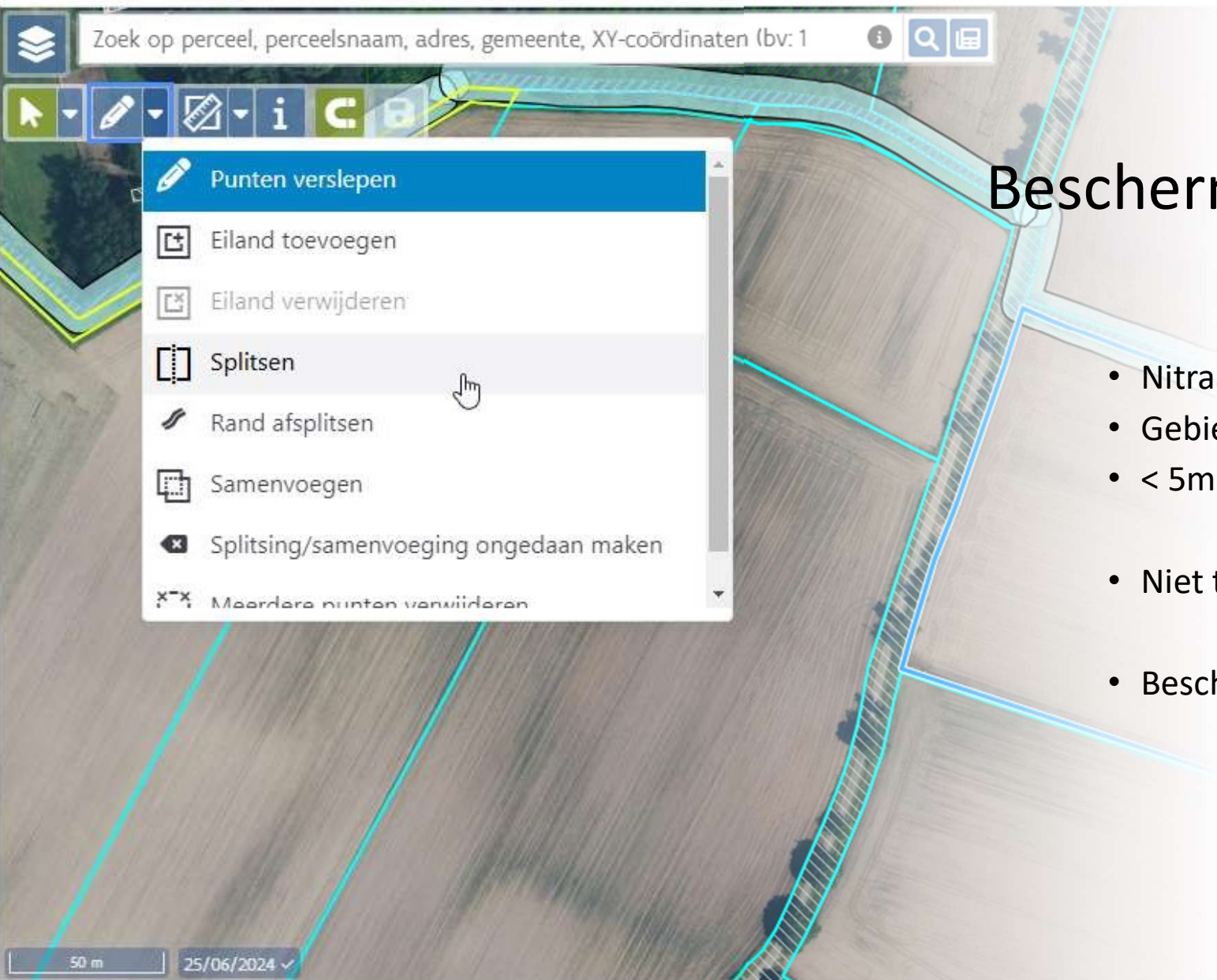
Beschermingsstroken

- Nitraatgevoelige teelt
- Gebiedstype 2 of 3
- < 5m van VHA-waterloop

84 2,18 201 P

Opmerking

 U mag geen nitraatgevoelige teelt verbouwen op minder dan 5 meter van de waterloop in gebiedstype 2 en 3. Dit is een inbreuk op de mestwetgeving. Zorg ervoor dat u een andere hoofdteelt op dit perceel verbouwt of zorg ervoor dat u in de praktijk en in de aangifte overal 5m van de waterloop blijft. Splits hiervoor een perceel van 5m breed af van het moederperceel. (MBMPCLWL)



Beschermingsstroken

- Nitraatgevoelige teelt
- Gebiedstype 2 of 3
- < 5m van VHA-waterloop

- Niet toegelaten! Opmerking!

- Beschermingsstrook afsplitsen

naam, adres, gemeente, XY-coördinaten (bv: 1



Beschermingsstroken

- Nitraatgevoelige teelt
- Gebiedstype 2 of 3
- < 5m van VHA-waterloop
- Niet toegelaten! Opmerking!
- Beschermingsstrook afsplitsen
- De splitslijn laten aansluiten (snappen) op de laag die de vijfmeterzone visualiseert

84

ceel, perceelsnaam, adres, gemeente, XY-coördinaten (bv: 1



Beschermingsstroken

- Nitraatgevoelige teelt
- Gebiedstype 2 of 3
- < 5m van VHA-waterloop
- Niet toegelaten! Opmerking!
- Beschermingsstrook afsplitsen
- De splitslijn laten aansluiten (snappen) op de laag die de vijfmeterzone visualiseert

85

86

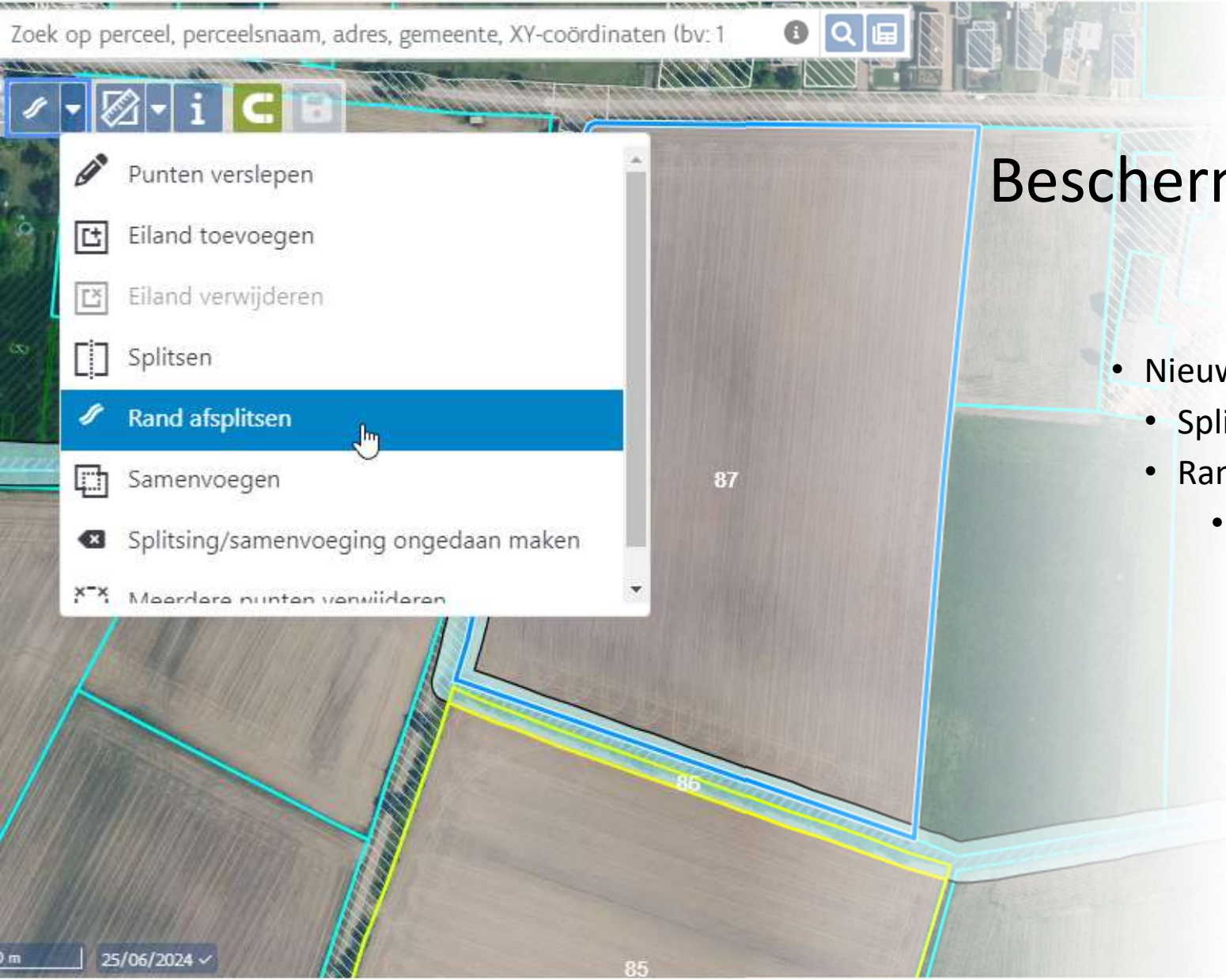
cel, perceelsnaam, adres, gemeente, XY-coördinaten (bv: 1



Beschermingsstroken

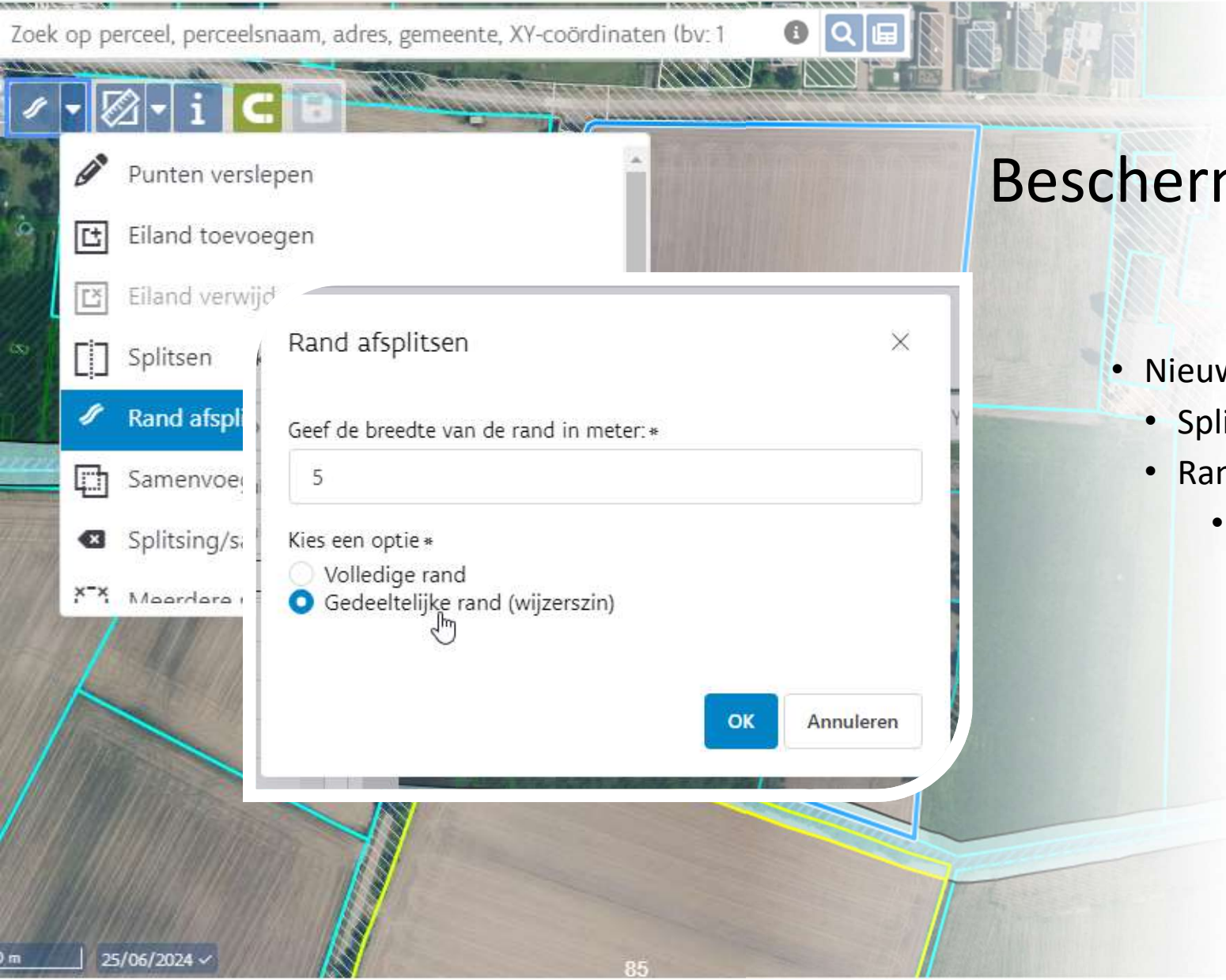
- Nitraatgevoelige teelt
- Gebiedstype 2 of 3
- < 5m van VHA-waterloop
- Niet toegelaten! Opmerking!
- Beschermingsstrook afsplitsen
- De splitslijn laten aansluiten (snappen) op de laag die de vijfmeterzone visualiseert
- Vinkje Beschermingsstrook aanvinken

	Bemesting	
↑▼ M sp. prod. ...	Beschermingsstrook	Duurzame
▼ (2) ▼	▼	▼
> i 85	<input type="checkbox"/>	
> i 86	<input checked="" type="checkbox"/>	



Beschermingsstroken

- Nieuwe strook
- Splitsen = voorkeur
- Rand afsplitsen
 - Opgelet, aantal meter binnen perceel afgesplitst



Beschermingsstroken

- Nieuwe strook
- Splitsen = voorkeur
- Rand afsplitsen
 - Opgelet, aantal meter binnen perceel afgesplitst

Zoek op perceel, perceelsnaam, adres, gemeente, XY-coördinaten (bv: 1



87

Beschermingsstroken

- Nieuwe strook
- Splitsen = voorkeur
- Rand afsplitsen
 - Opgelet, aantal meter binnen perceel afgesplitst
 - Beter voor minimale afstand ecoregeling bufferstroken

Klik het eind van de rand aan. Teken in wijzerszin.

86

Oppervlakte

Omtrek

25/06/2024 ✓

Zoek op perceel, perceelsnaam, adres, gemeente, XY-coördinaten (bv: 1



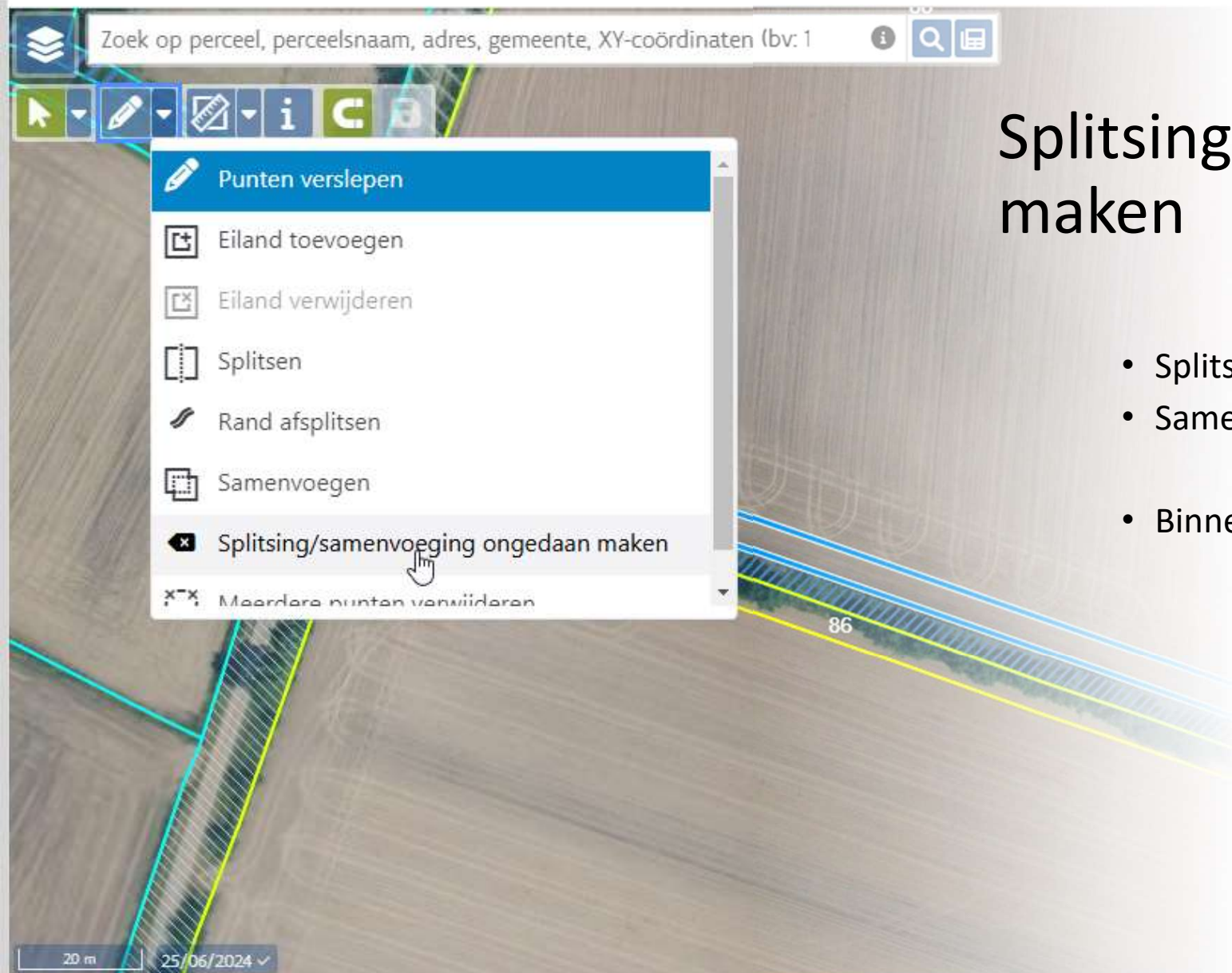
87

Beschermingsstroken



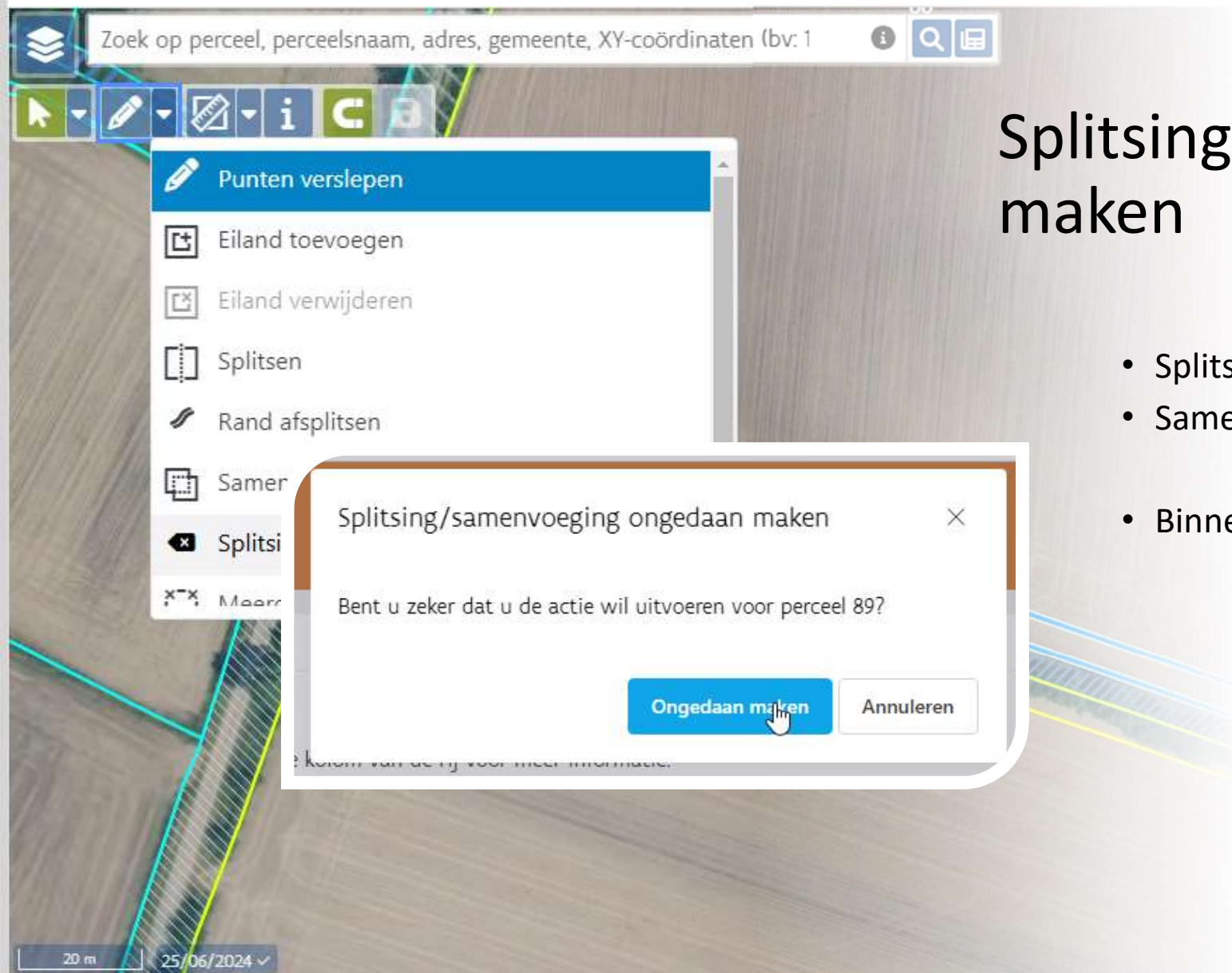
25/06/2024 ✓

Oppervlakte
Omtrek




Splitsing ongedaan maken

- Splitsing ongedaan maken
- Samenvoeging ongedaan maken
- Binnen gestarte wijziging



Splitsing ongedaan maken

- Splitsing ongedaan maken
- Samenvoeging ongedaan maken
- Binnen gestarte wijziging



Splitsing ongedaan maken

- Splitsing ongedaan maken
 - Samenvoeging ongedaan maken
 - Binnen gestarte wijziging
 - Van meest recente actie naar eerste (bij meerdere splitsingen zelfde perceel).
- Kan voor gaten in perceelsnummers zorgen*

Beschermingsstroken

Referentiedata - opmerkingen

Opmerkingen

+ [x] ↺ ⚙️ + [x] Filter: geen

1 ↑ C | Code ↓ 2 ↑ | Omschrijving

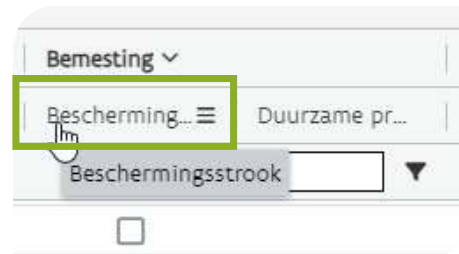
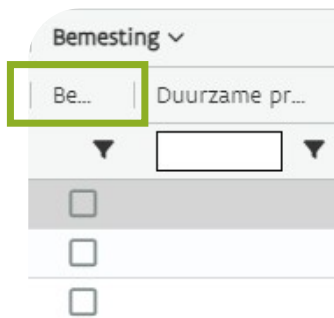
(1) 2 | (5) MBMPCLWL,CBB

>	2025	CBBBBSS	!	Combinatie beschermingsstrook - bestemming niet mogelijk		
>	2025	CBHTBSS	!	Combinatie hoofdteelt met bescherming		
>	2025	MBBSSCLWL	!	Beschermingsstrook te ver van de waterloop	3	<input checked="" type="checkbox"/>
>	2025	MBMPCLWL	!	MAP7 - Nitraatgevoelige teelt dichterbij waterloop		
>	2025	NWBSS	!	Niet weerhouden wijziging of schrapping		

Opmerking

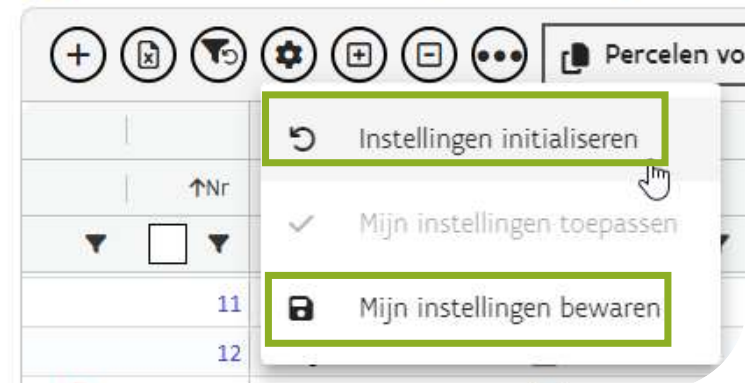
✖ U heeft op dit perceel de beschermingsstrook (vinkje Beschermingsstrook) aangevraagd. Het perceel ligt overal meer dan 5 meter van de waterloop. Vink de beschermingsstrook uit. (MBBSSCLWL)

Beschermingsstroken



Percelen

✖ Er zijn blokkerende opmerkingen. Klik op > in de eerste k



Duurzame praktijken

- Reductie van de werkzame stikstof bemestingsnorm
 - Afhankelijk van teelt en gebiedstype

Gebiedstype	Niet-nitraatgevoelige hoofdteelt	Nitraatgevoelige hoofdteelt
Gebiedstype 1	- 0%	-5%
Gebiedstype 2	-10%	-20%
Gebiedstype 3	-20%	-30%

- Toepassing van een duurzame praktijk
 - Reductie kan geheel of gedeeltelijk 'teruggewonnen' worden

Duurzame praktijken

- Mogelijke duurzame praktijken
 - *Vanggewassen*
 - *Onderzaai van een vanggewas bij mais*
 - *Wintergraan als nateelt*
 - *Tussenvanggewas gevolgd door wintergranen*
 - *Winterkoolzaad als nateelt*
 - *Inzaai van 15% ontbeteelde stroken*
 - *Afvoer van oogstresten*
 - *Onderwerken van stro*
 - *Doorgroeien van oogstresten*
 - *Bijbemesting na basisbemesting van 70% (wordt nog uitgewerkt)*

Duurzame praktijken

Percelen vorig jaar kopiëren Filteren: Alle opmerkingen

	mingen	Bemesting	Overname	B				
	↑Nr	in AM	Gesp. prod.	Beschermingsstrook	Duurzame praktijken	BK...	Datum over...	B
	75					<input type="checkbox"/>	01/01/2025	
	76					<input type="checkbox"/>	01/01/2025	
> !	77					<input type="checkbox"/>	01/01/2025	
> i	78					<input type="checkbox"/>	01/01/2025	
> !	79					<input type="checkbox"/>	01/01/2025	
> i	80					<input type="checkbox"/>	01/01/2025	
> i	81					<input type="checkbox"/>	01/01/2025	
> i	82					<input type="checkbox"/>	01/01/2025	
> i	83					<input checked="" type="checkbox"/>	01/01/2025	
s	84					<input type="checkbox"/>	01/01/2025	
> i	85					<input type="checkbox"/>	01/01/2025	
> i	86					<input checked="" type="checkbox"/>	01/01/2025	

Eén duurzame praktijk per perceel

VGM - Vanggewas midden inzaai na 15/9 en uiterlijk 15/10, tenzij voor mais en late aardappelen na 15/09 en uiterlijk 31/10

VGV - Vanggewas vroege inzaai uiterlijk 15/9

Duurzame praktijken

Opmerkingen

1 ↑ ▾ C.			Code ▾ 2 ↑	Omschrijving
(1) 2 ▾	(3) CBDZP,MBDZP ▾			
> 2025	CBDZP !	Combinatie duurzame praktijk met hoofdteelt niet mogelijk		
> 2025	MBDZPVGGN !	code voor inzaaidatum vanggewas maar geen vanggewas of vanggewa...		
> 2025	NWDZP !	Niet weerhouden wijziging of schrapping duurzame praktijken (DZP)		

2025?

Bemestingsprognoses

verzameliaanvraag 2024 - Indieningsdatum 23/04/2024

LANDBOUWER:

Naam landbouwer:

Adres landbouwer:

FOSFAAT (P205 max)

STIKSTOF (N max)

TOTAAL	KUNST	WERKZAAM	DIER	KUNST- WERKZAAM	
Totaal:	7262	6595	20692	18031	0

Tweede helft maart?

EXPLOITANT:

Naam exploitant:

EXPLOITATIE	EXPLOITATIENUMMER	Adres exploitatie
A		
B		

Verzameliaanvraag 2024

PERCEELSGEGEVENS																	BEMESTINGSNORMEN (kg)									
VANGGEWASSEN																	FOSFAAT (P205 max)					STIKSTOF (N max)				
AAN-VRAGEN																	LIGGING									
Exploitatie	Perceelnaam	Perceel nr	Oppl(ha) ¹	Voor-teelt	Hoofd-teelt	Na-teelt	Na-teelt2	Gespec. productie-methodes	Bouw-land	Geldige gewascombinatie ²	BKM	Fosfaat-klasse ³	Bodem	Gebieds-type	Bemestings-regime	2 GVE	TOTAAL	KUNST	WERKZAAM	DIER	KUNST- WERKZAAM					

1. Percelen met bemestingsrechten

B		1	0,72	-	91	-	-	-	-	-	G	IV	N	0	Water		32	32	108	122	
B		2	0,07	-	60	-	-	-	-	-	G	III	N	0	Water		6	6	17	11	
B		3	2,74	-	91	-	-	-	-	-	G	IV	N	0	Water		123	123	411	465	
A		4	1,68	-	321	639	-	-	-	-	G	IV	N	0	Water		92	92	243	285	
A		5	1,20	-	60	-	-	-	-	-	G	IV	N	0	Water		84	84	294	204	
A		6	4,38	-	321	639	-	-	-	-	G	IV	N	0	Water		240	240	635	744	
A		7	0,30	-	60	-	-	-	-	-	G	III	N	0	Water		27	27	73	51	
B		8	0,37	-	60	-	-	-	-	-	G	III	N	0	Water		33	33	90	62	
B		9	0,41	-	60	-	-	-	-	-	G	III	N	0	Water		36	36	100	69	

Handige tips



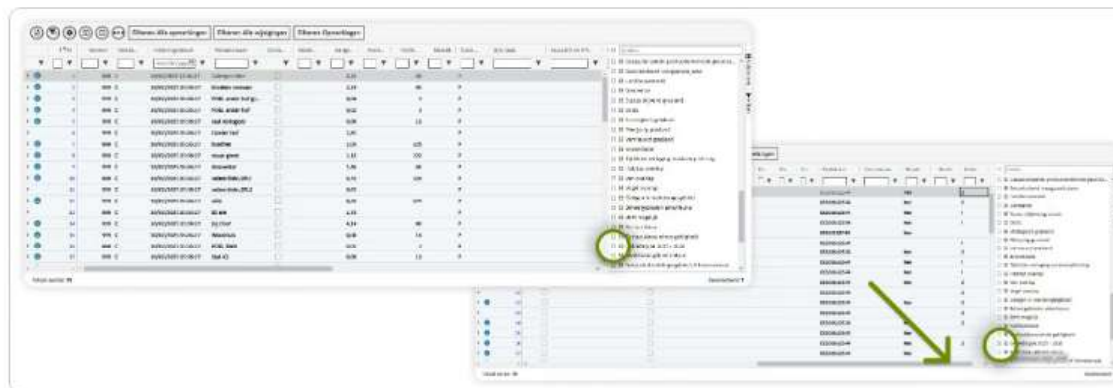
Percelen vorig jaar kopiëren

Filteren: Alle opmerki...

Zoek op perceel, perceelsnaam, ε

Nieuwigheden

Snel naar een kolom



- Open de kolomkiezer
- Klik een kolom aan – tabel navigeert meteen naar de gekozen kolom

Tip: uitvinken en weer aanvinken.

Vorige

1/9


Volgende

Totaal aantal: 38

Geselecteerd: 1

100 m

05/08/2024



Bew

Gewasrotatie – detail - Percelen

Percelen

Filteren: Percelen 2025 en bouwland in 2024

↑Nr	Perceel 2025	Hoofddeelgroep	Rotatie	
	Perceelsnaam		Geroteerd	Reden
> 47	Reiten		geroteerd	
> 49	Drietip Larum		niet geroteerd	
> 50	Wiet	1,01 Maïs	geroteerd	
> 51	Larumveld	1,10 Maïs	vrijgesteld	grassen
> 52	Tante Lies Schuur	0,63 Grassen	vrijgesteld	grassen
> 53	Bertha van Neylen Bieten...	1,82 Maïs	niet geroteerd	
> 55	Zammel	1,27 Bieten	geroteerd	
> 56	Zammel Bufferstrook	0,07 Grassen	vrijgesteld	grassen
> 57	Stokt	1,69 Maïs	geroteerd	
> 58	Hanenveld	2,02 Maïs	geroteerd	
> 59	Leon Dekkers	5,48 Maïs	geroteerd	
> 60	Jan Boonen	1,43 Bieten	geroteerd	
> 61	Eindhout	0,99 Bieten	geroteerd	
> 62	HIK	3,82 Maïs	vrijgesteld	grassen
> 63	VLM Tist	0,99 Grassen	vrijgesteld	grassen
> 64	Blok	5,51 Grassen	geroteerd	
> 66	Voor Pros	4,65 Maïs	geroteerd	

Totaal aantal: 42

Meerdere bestemmingen tegelijk toevoegen of verwijderen

Percelen

Er zijn blokkerende opmerkingen. Klik op > in de eerste kolom van de rij voor meer informatie.

	Oppe...	Teelten			
	↑Nr	Aange...	Voort		
	74	0,28			
	75	0,08			
	76	0,10			
> !	77	3,63	311	P	
> i	78	0,22	60	P	
> !	79	1,01	901	P	
> i	80	0,16	60	P	
> i	81	2,16	201	P	
> i	82	0,13	60	P	
> i	83	0,05	60	P	OCM
s	84	2,18	201	P	
> i	85	2,09	201	P	
> i	86	0,09	60	P	
> x	87	2,93	202	P	
> x	88	0,11			
> x	91	0,06			

Meerdere bestemmingen tegelijk toevoegen of verwijderen

Percelen

Er zijn blokkerende opmerkingen. Klik op > in de eerste kolom van de rij voor meer informatie.

Bestemmingen toevoegen

Selecteer de bijkomende bestemming om toe te voegen aan de geselecteerde percelen.

Bijkomende bestemming

x OCM x PA

Toevoegen Annuleren

	Hoofd...	Nateelt	Code ...	Bijk. best.	Vaste BO en AM...	Gesp. prod. ...
> i	83	0,05		60	P	OCM
s	84	2,18		201	P	
> i	85	2,09		201	P	
> i	86	0,09		60	P	
> x	87	2,93		202	P	
> x	88	0,11				
> x	91	0,06				

Meerdere bestemmingen tegelijk toevoegen of verwijderen

Percelen

Er zijn blokkerende opmerkingen. Klik op > in de eerste kolom van de rij voor meer informatie.

Percelen

Er zijn blokkerende opmerkingen. Klik op > in de eerste kolom van de rij voor meer informatie.

	Oppe...	Teelten	Code ge...	Bestemmingen				
↑Nr	Aange...	Voort...	Hoofd...	Nateelt	Code ...	Bijk. best.	Vaste BO en AM...	Gesp. prod. ...
74	0,28		98	P				
75	0,08		9831	P				
76	0,10		63	P				
> !	77	3,63	311	P				
> i	78	0,22	60	P		OCM, PA		
> !	79	1,01	901	P		OCM, PA		
> i	80	0,16	60	P		OCM, PA		
> i	81	2,16	201	P		OCM, PA		
> i	82	0,13	60	P		OCM, PA		
> i	83	0,05	60	P		OCM, PA		
s	84	2,18	201	P				
> i	85	2,09	201	P				
> i	86	0,09	60	P				
> x	87	2,93	202	P				
> x	88	0,11						
> x	91	0,06						

Meerdere bestemmingen tegelijk toevoegen of verwijderen

Percelen

✖ Er zijn blokkerende opmerkingen. Klik op > in de eerste kolom van de rij voor meer informatie.

	Oppe...	Teelten	Code ge...	Bestemmingen						
	↑Nr	Aange...	Voort...	Hoofd...	Nateelt	Code ...	Bijk. best.	Vaste BO en AM...	Gesp. prod. ...	
	▼	▼	▼	▼	▼	▼	▼	▼	▼	Kolommen
	74	0,28		98		P				
	75	0,08		9831		P	BUW			
	76	0,10		63		P				
> !	77	3,63		311		P				
> i	78	0,22		60		P	OCM, PA			
> !	79	1,01		901		P	OCM, PA			
> i	80	0,16		60		P	OCM, PA			
> i	81	2,16		201		P	OCM, PA			
> i	82	0,13		60		P	OCM, PA			
> i	83	0,05		60		P	OCM, PA			
s	84	2,18		201		P				
> i	85	2,09		201		P				
> i	86	0,09		60		P				
> ✖	87	2,93		202		P				
> ✖	88	0,11								
> ✖	91	0,06								

- ✂ Knippen Ctrl+X
- 📄 Kopiëren Ctrl+C
- Selecteer kolom
- Bestemmingen toevoegen
- Bestemmingen verwijderen
- Duurzame praktijken toevoegen
- Duurzame praktijken verwijderen

Meerdere bestemmingen tegelijk toevoegen of verwijderen

Percelen

Er zijn blokkerende opmerkingen. Klik op > in de eerste kolom van de rij voor meer informatie.

Percelen vorig jaar kopiëren Filtern: Alle opmerkingen

Bestemmingen verwijderen

Selecteer de bijkomende bestemming om te verwijderen van de geselecteerde percelen.

Bijkomende bestemming

x PA

Verwijderen Annuleren

Hoofd...	Nateelt	Code ...	Bijk. best.	Vaste BO en AM...	Gesp. prod. ...
> i	82	0,13	60	P	OCM, PA
> i	83	0,05	60	P	OCM, PA
s	84	2,18	201	P	
> i	85	2,09	201	P	
> i	86	0,09	60	P	
> x	87	2,93	202	P	
> x	88	0,11			
> x	91	0,06			

- Knippen Ctrl+X
- Kopiëren Ctrl+C
- Selecteer kolom
- Bestemmingen toevoegen
- Bestemmingen verwijderen
- Duurzame praktijken toevoegen
- Duurzame praktijken verwijderen

Meerdere bestemmingen tegelijk toevoegen of verwijderen

Percelen

Er zijn blokkerende opmerkingen. Klik op > in de eerste kolom van de rij voor meer informatie.

+ 🔍 🔄 ⚙️ + 📄 ⋮ Percelen vorig jaar kopiëren Filteren: Alle opmerkingen										
	Oppe...	Teelten		Code ge...	Bestemmingen					
	↑Nr	Aange...	Voort...	Hoofd...	Nateelt	Code ...	Bijk. best.	Vaste BO en AM...	Gesp. prod. ...	
	▼	▼	▼	▼	▼	▼	▼	▼	▼	
	74	0,28		98		P				
	75	0,08		9831		P	BUW			
	76	0,10		63		P				
> !	77	3,63		311		P				
> i	78	0,22		60		P	OCM			
> !	79	1,01		901		P	OCM			
> i	80	0,16		60		P	OCM			
> i	81	2,16		201		P	OCM			
> i	82	0,13		60		P	OCM			
> i	83	0,05		60		P	OCM			
s	84	2,18		201		P				
> i	85	2,09		201		P				
> i	86	0,09		60		P				
> ×	87	2,93		202		P				
> ×	88	0,11								
> ×	91	0,06								

Meerdere duurzame praktijken tegelijk invullen/verwijderen

Percelen

✖ Er zijn blokkerende opmerkingen. Klik op > in de eerste kolom van de rij voor meer informatie.

Percelen vorig jaar kopiëren Filtern: Alle o

	Bestemmingen		
	↑Nr best.	Va	
	74		
	75		
	76		
> !	77		
> i	78		
> !	79		
> i	80		
> i	81		

Bestemmingen toevoegen
Bestemmingen verwijderen
Duurzame praktijken toevoegen
Duurzame praktijken verwijderen

Be...	Duurzame pr...	Co
	VGM	AN
	VGM	AN
	VGM	AN
	VGM	AN
	VGM	AN

Kolomkiezer – snel naar aangevinkte kolom

Naar overzicht steun | Naar percelen | Naar opmerkingen | Naar indiene

Percelen

Bewaren

Filteren: Alle opmerkingen

Versie v Schrappen v Oppe... v Teelten v Code ge... Bestemmingen v Zoeken...

↑Nr Versiet...

Naar overzicht steun | Naar percelen | Naar opmerkingen | Naar indiene

Percelen

Bewaren

Filteren: Alle opmerkingen

↑Nr	Datum over	Bio	Perceel	Exploitatie	Beuvel	Voort	Hoofd	Nateel	Geop	Geop	Geop	La	Ge...
1	01/01/2025		045.041.053-73	Ja								Leemstreek	Ronse
2	01/01/2025		045.041.053-73	Nee								Leemstreek	Ronse
3	01/01/2025		045.041.053-73	Ja								Leemstreek	Ronse
4	01/01/2025		045.041.053-73	Nee								Leemstreek	Ronse
5	01/01/2025		045.041.053-73	Nee								Leemstreek	Ronse
6	01/01/2025		045.041.053-73	Ja								Leemstreek	Ronse
7	01/01/2025		045.041.053-73	Ja								Leemstreek	Ronse
8	01/01/2025		045.041.053-73	Ja								Leemstreek	Ronse
9	01/01/2025		045.041.053-73	Ja								Zandleems...	Ronse
10	01/01/2025		045.041.053-73	Nee								Zandleems...	Ronse
11	01/01/2025		045.041.053-73	Nee								Zandleems...	Ronse
12	01/01/2025		045.041.053-73	Nee									Ronse
13	01/01/2025		045.041.053-73	Nee									Ronse
14	01/01/2025		045.041.053-73	Nee									Ronse
15	01/01/2025		045.041.053-73	Nee								Zandleems...	Ronse
16	01/01/2025		045.041.053-73	Nee								Leemstreek	Ronse

Zoeken...

- Voortelt vastg...
- Hoofdteelt vas...
- Nateelt vastges...
- Gespecialiseerd...
- Gespecialiseerd...
- Gecontroleerd ...
- Landbouwstreek
- Gemeente
- Status dijvend...
- EKBG
- Meerjarig grasl...
- Vernieuwd gra...
- Erosieklasse
- Tijdelijke verla...
- Habitat overlap
- Ven overlap
- Vogel overlap
- Gelegen in wei...
- Beheergebiede...
- Gebiedstype 2...
- Perceelsnumm...
- Status aardapp...

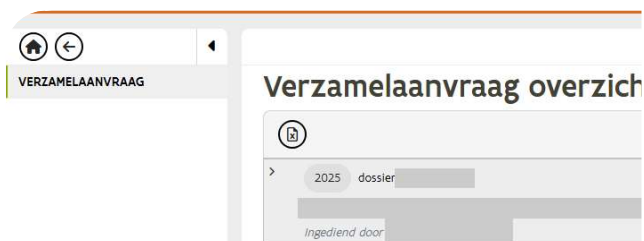
Kaart tonen

Kolommen

Filters

Snelle weg naar fotoplannen

► Snelle weg naar fotoplannen



- < 50 percelen – directe download
- > 50 percelen – opent tabblad D

Verzamelaanvraag 2024
Laatste administratieve versie - berekend op 07/12/2024 05:52:42

Startscherm Berichten Klantgegevens Betalingen Controles Dossiers

PERCELEN ●
VERKLARINGEN ●
INKOMENSSTEUN ●
CONDITIONALITEIT ●
BIO
DIER
PLANT/BODEM ●
BIJLAGEN
COMMENTAAR
OVERZICHT
DOWNLOADS
Aanvraag (pdf)
Fotoplannen (pdf)
Perceelsgegevens (xls)
GML bestand
GPKG bestand
OPMERKINGEN

Fotoplannen (pdf) downloaden

Klik op onderstaande links om de fotoplannen te downloaden.

- [fotoplan_gegroepeerd_1.tem_97_2024_12_09.pdf](#)
- [fotoplan_gegroepeerd_98.tem_148_2024_12_09.pdf](#)

Fotoplan per perceel downloaden Fotoplan gegroepeerd

<input checked="" type="checkbox"/>	↑Nr	Perceelsnaam	Nieuw / ...	Aangegeven op
<input checked="" type="checkbox"/>	1	henot vg	Bestaand	0
<input checked="" type="checkbox"/>	2	henot gras	Bestaand	0
<input checked="" type="checkbox"/>	7	cabine helen-bos	Bestaand	0
<input checked="" type="checkbox"/>	8	walsbergen vg	Bestaand	1
<input checked="" type="checkbox"/>	9	walsbergen gras	Bestaand	3
<input checked="" type="checkbox"/>	10	walsbergen vg	Bestaand	1
<input checked="" type="checkbox"/>	11	stefan vg	Bestaand	1
<input checked="" type="checkbox"/>	12	stefan vg	Bestaand	1
<input checked="" type="checkbox"/>	13	stefan vg	Bestaand	0
<input checked="" type="checkbox"/>	14	stefan vg	Bestaand	
<input checked="" type="checkbox"/>	15	stefan gras	Bestaand	
<input checked="" type="checkbox"/>	18	helen-bos groot	Bestaand	
<input checked="" type="checkbox"/>	19	kuil vg	Bestaand	

Opmerking BWV – verzekeraar vorig jaar

Opmerkingen

- ! Er zijn 4 types belangrijke opmerkingen (in totaal 4 opmerkingen).
- i Er zijn 6 types informatieve opmerkingen (in totaal 264 opmerkingen).

Filteren: Alle opmerkingen




Plant/bodem

! U heeft geen subsidie voor brede weersverzekering aangevraagd. Dat kan tot uiterlijk **30 april 2025**. U kan enkel subsidie ontvangen als u actieve landbouwer in het kader van het GLB bent. In 2024 heeft u brede weersverzekering aangevraagd bij de verzekeraar(s): KBC Verzekeringen (BWVGN)

Erosiegevoeligheid teelt

DOELLEN ✖
VERKLARINGEN ✖ ▼
INKOMENSSTEUN ● ▼
CONDITIONALITEIT ▼
BIO
DIER ▼
PLANT/BODEM ● ▼
BIJLAGEN
COMMENTAAR
OVERZICHT ^
Andere versie of campagne
Teelten
Steun
Bemesting
Perceelsinfo

Perceelsinfo


			
		Conditionaliteit >	
↑Nr	Perceelsnaam	Erosiegevoeligheid hoofdteelt aangifte	Erosiegevoeligheid ho
<input type="checkbox"/>	<input type="text"/>	<input type="text"/>	<input type="text"/>
1	PRB weide Avelgem		
2	weide Avelgem	JT - Teelten met een jaarronde bedekking	
3	Derycke	WT - Teelten ingezaaid voor 1 januari	
4	notaris/Renee/Pas...	WT - Teelten ingezaaid voor 1 januari	
5	nicole+tack_SPL2		
6	vaart		
7	roomkouter		
8	emiel PRB_SPL2_SP...		
9	emiel PRB_SPL2_SP...		
10	bos	WT - Teelten ingezaaid voor 1 januari	
11	varkens achter me...		
12	varkens midden hof		



Overzicht dieren op het e-loket

 **Dierlijke premies vanaf 2023** ☆
Raadpleeg hier uw steunaanvragen vanaf 2023
[→](#)



 **Antibioticareductie** ☆
[→](#)

 **Duurzame zoogkoeienhouderij** ☆
[→](#)

 **Lokale Veerassen** ☆
[→](#)

 **Voedermanagement** ☆
[→](#)



	Opm	Veebeslag	Rundcode moeder	Werknummer moeder	Landcode moeder	Geboortedatum moeder
▼	1	BE-FOOTRUS-001	BE 5 1568842	1234567	BE	19/11/2018
Opmerkingen (1) Kalveren (1)						
! Geboorte van kalf met rundcode 'BE 1 1568842' werd niet gemeld binnen de 7 dagen.						

Tijd voor **vragen**

