

OPMAAK VAN DE VERZAMELAANVRAAG 2022

////////////////////////////////////
AANPASSINGEN FICHE (zie groene tekst):

- (1) 18/02/2022: onder 8.1 teeltcodes toegevoegd
- (2) 22/03/2022: onder 8.1 omschrijving teeltcode 396 aangepast

Vanaf 18 februari is de elektronische verzamelaanvraag 2022 voor land- en tuinbouwers beschikbaar. De land- en tuinbouwer krijgt als voorbereiding op deze aanvraag thuis een omslag toegestuurd met een voorbereidingsformulier en de fotoplannen. Hieronder kunt u een beschrijving terugvinden van wat u allemaal op de fotoplannen kunt terugvinden, op de papieren versie en op het e-loket.

1 INHOUD VERZAMELAANVRAAG

De verzamelaanvraag is het formulier waarmee u steun kunt aanvragen in het kader van het Europese landbouwbeleid en u de percelen aangeeft in het kader van de mestwetgeving. De effectieve verzamelaanvraag kunt u alleen indienen via het e-loket van Departement Landbouw en Visserij op www.landbouvwlaanderen.be. Jaarlijks stuurt het departement een papieren voorbereidingsformulier op naar elke land- en tuinbouwer. Dit maakt het invullen van de verzamelaanvraag eenvoudiger en helpt de landbouwer het overzicht te behouden van zijn bedrijf.

In deze fiche wordt de opbouw van deze beide informatiedocumenten van de verzamelaanvraag verder opgenomen.

1.1 HET PAPIEREN VOORBEREIDINGSFORMULIER

Eind februari ontvangt elke land- en tuinbouwer die gekend is bij het Departement Landbouw en Visserij en in het voorgaande jaar percelen heeft aangegeven een omslag. Uitzondering zijn de land- en tuinbouwers die bij de Mestbank gekend zijn als 'kleintje' en geen steun aanvragen. Hun eenmalige aangifte wordt jaarlijks voor hen gekopieerd tenzij er een wijziging wordt meegedeeld.

Dit schrijven bevat een brief van de managers van Departement Landbouw en Visserij, de Vlaamse Landmaatschappij en het Agentschap voor Natuur en Bos, alsook uitleg over de verzamelaanvraag op het e-loket en informatie om met de aanvraag aan de slag te gaan.

Bij het voorbereidingsformulier vindt u een beknopte weergave van uw aangifte van het voorgaande jaar en de bijhorende fotoplannen. Hierop kunt u zich baseren om uw nieuwe aangifte voor te bereiden en alle wijzigingen op te nemen. De uitgebreide informatie van elk perceel vindt u op het e-loket.

1.2 DE WERKELIJKE VERZAMELAANVRAAG VIA HET E-LOKET

Wilt u een officiële aanvraag indienen (verzamelaanvraag, deelnameverklaring zoogkoeien, VLIF-dossier,...) dan kan dit enkel wanneer u deze indient op het e-loket van het Departement Landbouw en Visserij (www.landbouwwvlaanderen.be). Log in met uw e-ID of via uw volmachtouder. Klik verder op de gewenste tegel in dit geval 'Verzamelaanvraag' en open de aanvraag voor de landbouwer waarvoor u de aanvraag wil indienen. U kunt alle rubrieken overlopen en de nodige gegevens invullen. Bekijk zeker ook de opmerkingen die u worden aangereikt om achteraf zoveel mogelijk problemen (onvolkomenheden, overlappingsen, foute aangifte...) te voorkomen. **Vergeet niet de aanvraag ook effectief in te dienen.** Wanneer de aanvraag goed is ingediend krijgt u daar op verschillende manieren een bevestiging van (pop-up op het scherm, een pdf-document van de ingediende aanvraag, bevestiging per e-mail, via mijn berichten).

2 PERCELEN IN DE VERZAMELAANVRAAG

Hoe worden de verschillende percelen weergegeven op de papieren fotoplannen en op e-loket?

- ▶ **Percelen die in de voorgaande campagne werden aangegeven bij de initiële aangifte of een wijziging.**
 - > Op de fotoplannen van het voorbereidingsformulier hebben deze percelen en gele omtrek.
 - > Op het e-loket hebben de percelen die klaar staan in de tabel een gele kleur. Een door u geselecteerd perceel wordt met dikke blauwe omranding weergegeven.
 - > Opmerking: Percelen die door een andere landbouwer na 30 april 2021 zijn overgenomen, zullen in het dossier van de andere landbouwer staan vermeld. U heeft een schrijven over 'Verdwenen percelen' ontvangen in 2021. Wilt u deze percelen weer aangeven, dan zal u deze opnieuw moeten opgeven.
- ▶ **Percelen die enkel voor de mestbankaangifte werden aangegeven (G-percelen) in de voorgaande campagne en vóór 30 april 2021 werden overgedragen aan een andere landbouwer.**
 - > Deze percelen worden opgenomen op de fotoplannen en hebben een oranje omtrek op de luchtfotoplannen van het voorbereidingsformulier.
 - > Op het e-loket wordt het door u geselecteerde perceel met dikke blauwe omranding weergegeven. De ingebruiknamedatum en de hoofdbestemming G bepalen het type perceel (geen oranje weergave).
- ▶ **Percelen in gebruik door andere landbouwers** in de voorgaande campagne.
 - > De percelen worden op de luchtfoto's van het voorbereidingsblad in het lichtblauw weergegeven.
 - > Deze zijn op het e-loket ook met lichtblauwe omranding terug te vinden.
 - > Indien u een perceel aangeeft dat in de huidige campagne reeds door een andere landbouwer werd aangegeven, zal u een opmerking te zien krijgen wanneer u de gegevens opslaat. Op dat moment ontstaat er een conflict, en wordt de opmerking aangemaakt. U krijgt dus meteen de kans om het conflict reeds op te lossen voor het indienen.
- ▶ **Geschrapte percelen.**
 - > Percelen die u in de *voorgaande campagne* heeft geschrapt, staan niet meer voorgedrukt of zijn niet terug te vinden in de perceelaangifte op e-loket.

- > Percelen die u vorig jaar heeft aangegeven en in de *huidige campagne* schrapt, staan doorstreept in de tabel op het e-loket. Het schrappen kunt u weer ongedaan maken.
- ▶ **Inscharingspercelen** die werden opgegeven in 2021 met vermelding van campagne 2022 werden reeds gekopieerd naar 2022 in de aparte tabel (niet op de perceelsaangifte).
 - > Inscharingspercelen staan niet standaard op de voorgedrukte fotoplannen aangezien deze niet in eigen gebruik zijn.
 - > De inscharingspercelen staan op het e-loket weergegeven op een aparte pagina 'Andere weilanden' wanneer u deze verder in de campagne niet zelf in gebruik heeft (dus niet in de perceelsaangifte). Hier wordt enkel het adres getoond (geen intekening op een fotoplan).
- ▶ Een perceel dat geheel of gedeeltelijk overlapt met de **niet-subsidiabele laag** kunt u toch volledig intekenen nadat u 'Perceel niet-intekenbaar' heeft aangevinkt onder 'Perceeldetail'. De intekening zal vervolgens administratief of ter plaatse worden gecontroleerd door uw buitendienst. Het is niet mogelijk om een perceel zonder intekening in te dienen.

3 NUMMERING VAN PERCELEN

Percelen worden zoveel mogelijk grafisch gegroepeerd per fotoplan. Dit maakt het voor u eenvoudiger om de percelen snel terug te vinden. Het eerste fotoplan is het plan met de **meest** gekende percelen van uw bedrijf. Hoogstwaarschijnlijk is dit het plan waarop u ook uw hoofdzetel zal terugvinden.

De nummering van de percelen start per plan linksboven en loopt door naar rechtsonder. Het perceelnummer van de hoofdzetel is dus niet meer perceelnummer 1. De blijvende teelten staan ook niet meer bij elkaar in de tabel maar worden opgenomen binnen de perceelnummering van alle percelen. Indien u uw percelen een naam geeft, zal de opgegeven naam van het perceel in het volgende campagnejaar worden voorgedrukt op het voorbereidingsformulier en terug te vinden zijn op het e-loket.

Nieuwe percelen worden onderaan de tabel toegevoegd. De perceelnummers worden per nieuw perceel olopend toegekend.

4 MEERDERE EXPLOITATIES ONDERSCHIEDEN VAN ELKAAR

Bij landbouwers met meerdere exploitaties, krijgt elke exploitatie een eigen nummer.

Op het papieren **voorbereidingsformulier** wordt ook een lettercode (A, B, C, ...) toegewezen. Welke exploitatie met welke letter overeenkomt, is terug te vinden op de eerste bladzijde van het voorbereidingsformulier. Op het perceelsoverzicht staat in de laatste kolom per perceel de letter van de bijhorende exploitatie. De percelen van de verschillende exploitaties zijn opgenomen volgens de ligging en niet apart per exploitatie.

U kunt bij nieuwe percelen aangeven tot welke exploitatie ze behoren door in de laatste kolom van het voorbereidingsformulier de juiste lettercode te noteren.

Op het **e-loket** worden deze lettercodes niet gebruikt. Hier staat per perceel het exploitatienummer met het adres vermeld. Bij de aangifte van nieuwe percelen zal u onder de kolom 'Exploitatie' het juiste exploitatienummer moeten kiezen (of de exploitatie dat overeenkomt met de lettercode op het voorbereidingsblad).

5 APARTE AANGIFTE VAN STALLEN EN LOODSEN

Sinds 2021 worden stallen en gebouwen apart aangegeven in de verzamelaanvraag. Enkel de gebouwen die ook in het GRB zitten, worden voorgedrukt als aparte polygonen. In 2021 kon de correcte locatie van de stallen worden bepaald, alsook de types stallen en welke dieren in elke stal gehuisvest zijn.

Aan de gebouwen (verplicht voor stallen) kon ook een naam worden toegekend zodat deze gemakkelijk in de mestbankaangifte teruggevonden kunnen worden. Idealiter wordt dezelfde naam gebruikt die ook op het omgevingsloket voor vergunningen aan de stal toegekend is.

In de voorgedrukte verzamelaanvraag zal u percelen met de codes 11-12-14-15 terugvinden. Voor meer details zie de fiche 'Extra info over teeltcodes' op de webpagina '[Perceelsaangifte](#)' en de tabel met de teeltcodes.

6 (VERBORGEN) LAGEN IN DE VERZAMELAANVRAAG RAADPLEGEN

Op de kaart kunt u bepaalde lagen aan- of afzetten. Dit kan met behulp van het icoontje (lagenkiezer) bovenaan links op de kaart:

6.1 ACHTERGRONDLAGEN:

U kunt slechts 1 achtergrondlaag selecteren. Standaard staat de laag 'Luchtfoto (Vlaanderen) Lente 2021' of 'Luchtfoto (Vlaanderen) Lente 2022' aan, afhankelijk van de beschikbaarheid.

U kunt echter ook kiezen voor de laag 'Referentie Landschapselementen 2015' of de 'Stratenatlas'.

6.2 ANDERE (VERBORGEN) LAGEN:





Onder de lagenkiezer staan standaard een groot aantal lagen ter beschikking. U kunt deze zelf aan- of afzetten:

- ▶ Landbouwgebruikspcelen tot campagne 2010
- ▶ Extra info raadplegen 2022 (beheergebieden, habitatrictlijn, VEN-gebied, EKBG landbouwstreken...);
- ▶ Vlaams referentiepercelen blijvend grasland 2021. Deze laag bevat oranje gearceerde percelen. Deze percelen zult u bij een daling in 2022 van de ratio blijvend grasland/totale landbouwoppervlakte van meer dan 5% ten opzichte van de referentieratio in 2022, opnieuw met grasland moeten inzaaien vanaf 2023 en gedurende 5 jaar aanhouden (tenzij u een ander minstens even groot perceel inzaait);

- ▶ Onroerend erfgoed (Egaal) zie ook verder;
- ▶ Gebiedstypes MAP6 2022;
- ▶ GRB-waterlopen 2022: waterlopen die gekend zijn binnen het GRB (blauwe arcering);
- ▶ Laag voor eVA-percelen 2022: percelen in eigen gebruik aanduiden.

Daarnaast staan er zeer veel vaste lagen weergegeven elk met hun specifieke legende (gekleurde lijnen) zoals bijvoorbeeld de gemeentegrenzen.

Legende van de aangegeven lagen in verband met grasland op de luchtfoto's:

-  **BG (groen-diagonaal):** percelen met een status blijvend grasland en minimum 5 jaar een grasachtige teelt hebben.
-  **EKBG (rood- horizontaal):** percelen ecologisch kwetsbaar blijvend grasland beschermd volgens de natuurwetgeving (onder 'Extra info raadplegen 2022')
-  **EKBG (rood-vertikaal):** percelen ecologisch kwetsbaar blijvend grasland enkel beschermd via landbouwwetgeving (onder 'Extra info raadplegen 2022')
-  **Referentiepercelen BG 2021 (oranje-diagonaal):** percelen die bij ratiotaling in 2022 van meer dan 5% in 2023 opnieuw met een grasachtige teelt zullen moeten aangegeven worden en dit voor minstens 5 jaar.

7 INFO OVER DE PERCELEN RAADPLEGEN

7.1 PERCELEN IN EIGEN GEBRUIK RAADPLEGEN EN DOWNLOADEN

- ▶ **Vorbereidingsformulier:** Bij het perceelsoverzicht (rubriek C) staat per lijn de beknopte informatie in het linker gedeelte van de tabel. Wilt u nog meer informatie omtrent de betrokken percelen dan moet u inloggen op het e-loket.
- ▶ Een overzicht van alle informatie over de percelen door u in gebruik staat opgenomen op de pagina '**Overzicht- perceelsinfo**'. Deze rubriek bevat zowel gegevens die door u worden opgegeven bij de perceelsaangifte, als informatie die vastzit aan het perceel en niet door u kan worden gewijzigd. Het gaat hier over info zoals gecontroleerd gewas, ligging in waardevolle gebieden, status aardappelen, bemestingsinformatie,...
- ▶ De informatie over de **aardappelrotatie** (aantal jaren dat er reeds aardappelen op het betrokken perceel staan) staat niet meer voorgedrukt op het voorbereidingsformulier. Deze informatie is wel terug te vinden op het e-loket onder 'Overzicht - perceelsinfo'.
- ▶ Gegevens van percelen die in eigen gebruik zijn, kunnen ook gedownload worden om in een Farm Management Systeem of GPS te importeren. Deze gegevens vindt men terug links in het menu onder 'DOWNLOADS'.

7.2 INFO OVER ANDERE PERCELEN DAN IN EIGEN GEBRUIK

Iedereen kan beperkte, publieke informatie ophalen over percelen die niet in eigen gebruik zijn, maar wel belangrijke informatie voor u of een derde (gemeente, notaris, advocaat...) kunnen betekenen. Zit er bv. een status BG op het betrokken perceel?

Deze gegevens bevatten NOOIT persoonsgegevens van de gebruiker omdat deze informatie onder de gegevensbescherming van de privacy valt.

Om deze gegevens te raadplegen kunt u de blauwe tegel 'Geoloket' op e-loket aanklikken of zonder identificatie rechtstreeks naar het Geoloket gaan op volgende website:

<https://landbouwcijfers.vlaanderen.be/> U vindt de knop Geoloket bovenaan rechts. U moet dus niet inloggen op een persoonlijk dossier. Meer informatie over geoloket vindt u op <https://lv.vlaanderen.be/nl/e-loket/help-e-loket/geoloket-landbouw>

8 PERCELEN

8.1 NIEUWE EN GESCHRAPTE TEELTCODES ⁽¹⁾

In 2022 worden een aantal teeltcodes toegevoegd of gewijzigd.

Nieuwe teeltcodes	Oude teeltcode	Teeltcode
Biologische niet-landbouwgrond	-	17
Mengteelt andere wintergranen met vlinderbloemige winterteelt	542	391
Mengteelt zomergranen met vlinderbloemige zomerteelt	542	392
Mengteelt wintertarwe of triticale met vlinderbloemige winterteelt	541	395
Goudsbloem	-	47
Deder/Huttentut	-	48
Voedererwten (winterteelt - niet voor menselijke consumptie)	51	511
Voedererwten (zomerteelt- niet voor menselijke consumptie)	51	512
Drooggeogste erwten – voor menselijke consumptie	-	513
Winterveldbonen (niet voor menselijke consumptie)	52	521
Zomerveldbonen (niet voor menselijke consumptie)	52	522
Drooggeogste Vicia-bonen – voor menselijke consumptie	-	523
Drooggeogste Phaseolus-bonen – voor menselijke consumptie	-	524
Aardappelen –gecertificeerd pootgoed	902	907

Nieuwe teeltcodes	Oude teeltcode	Teeltcode
Aardappelen - hoevepootgoed	902	908
Kikkererwten	-	933
Linzen	-	934
Wintervlas (vezel en industriële toepassingen)	-	923
Wintervlas (olievlas)	-	451
Andere meerjarige kruiden – industrie	-	858
Andere meerjarige kruiden – vers	-	8581
Mengteelt maïs en vlinderbloemige teelt ⁽²⁾	-	396

De volledige lijst van teeltcodes en hun indeling vindt u terug op de webpagina '[Tabellen](#)'.

8.2 HET SCHRAPPEN VAN PERCELEN

Zoals in voorgaande campagnes, zal u in 2022 bijkomende informatie moeten verschaffen bij het aanduiden van de redenen schrappen 'ALB – andere landbouwer', 'GLG – geen landbouwgrond meer', 'PGB – particulier gebruik' en 'TVP' – tijdelijk verhuurd perceel. Deze aanpassing werd doorgevoerd zodat de briefwisseling rond 'verdwenen percelen' kan worden beperkt. Alle informatie over het schrappen van deze percelen kan via e-loket worden geregistreerd. Indien de informatie later pas ter beschikking is, kan een wijziging van de verzamelaanvraag worden opgestart.

9 ZONES ONROEREND ERFGOED

Bepaalde handelingen op percelen in landbouwgebruik en gelegen binnen een zone met onroerend erfgoed kunnen voor een landbouwer rechtsgevolgen hebben. Deze rechtsgevolgen zijn verankerd in de Onroerend Erfgoedregelgeving en de regelgeving over Ruimtelijke Ordening. In een aantal gevallen heeft u een omgevingsvergunning nodig, soms enkel een toelating. Mogelijke voorbeelden van handelingen waarvoor een landbouwer rechtstreeks een toelating moet vragen bij het Agentschap Onroerend Erfgoed: het aanplanten of verwijderen van hagen, heggen of boomgaarden; het scheuren van graslanden; diepploegen (in beschermde archeologische sites); enz.

De zones met onroerend erfgoed zijn terug te vinden op het e-loket onder de lagenkiezer. Deze zones omvatten volgende types: beschermd monument, cultuurhistorisch landschap, stads- of dorpsgezicht, archeologische site, vastgestelde archeologische zone, overgangszone en erfgoedlandschap. Ligt uw perceel in een dergelijke zone en vermoedt u dat u voor de werken die u wil uitvoeren een vergunning of toelating nodig heeft? Neem dan in een zo vroeg mogelijk stadium contact op met het Agentschap Onroerend Erfgoed.

De contactgegevens vindt u op de website van Onroerend Erfgoed (www.onroenderfgoed.be) onder 'Contact'.

10 NIET-PRODUCTIEVE INVESTERINGEN (NPI)

De landbouwer kan steun aanvragen voor een investering die bijdraagt tot het landschap, een verbeterde biodiversiteit, bodem- of waterkwaliteit, ... maar die geen enkel economisch voordeel oplevert. De investeringen die het VLIF subsidieert werden in drie NPI-groepen opgedeeld. Alle informatie over de NPI's kunt u vinden op de webpagina '[Niet-productieve investeringssteun](#)' op de website van het Departement Landbouw en Visserij.

In de verzamelaanvraag geeft u de percelen op waarvoor u een subsidiëring heeft aangevraagd met de bijkomende bestemming 'NE', 'NL' of 'NW' naar gelang het type investering (vermindering erosie, kleine landschapselementen of kleinschalige waterinfrastructuur).

Kunstmatige creatie van voordelen

Iedere vorm van bedrijfsorganisatie of aangifte die artificeel opgezet wordt met het oog op het veilig stellen van steunbetalingen of het verkrijgen van meer betalingen, evenals het ontlopen van verplichtingen zoals vergroening, randvoorwaarden, wordt beschouwd als 'het kunstmatig creëren van voorwaarden om een voordeel te verkrijgen' conform artikel 60 van verordening (EU) nr. 1306/2013. Deze beoordeling zal over campagnes heen gebeuren en kan aanleiding geven tot correctieve acties.

Disclaimer

Het Vlaams Gewest heeft deze fiches met de meeste zorg en nauwkeurigheid opgesteld op basis van de meest actuele beschikbare informatie. Het Vlaams Gewest kan evenwel geen enkele garantie geven omtrent de juistheid of de volledigheid van de informatie in deze fiches. U mag deze informatie niet als een persoonlijk, professioneel of juridisch advies of een equivalent daarvan beschouwen. Het Vlaams Gewest/de Vlaamse Gemeenschap kan niet verantwoordelijk worden gesteld voor schade die u zou ondervinden door het gebruik van de informatie die in deze fiches/website is opgenomen.