

VERGROENING – ECOLOGISCH AANDACHTSGEBIED:
PRAKTISCH OP HET E-LOKET

Campagne 2019

////////////////////////////////////
Hieronder vindt u informatie met betrekking tot de werking van scherm 'vergroening – ecologisch
aandachtsgebied'.


1 HET SCHERM

Via de actiemenu links van het scherm klikt u op 'vergroening' en daarna op 'ecologisch
aandachtsgebied'.

Het scherm ziet er als volgt uit:

Ecologisch aandachtsgebied



Uw oppervlakte  voor dewelke u EAG moet aanhouden bedraagt:	42.50 ha
U dient minstens (5%) een oppervlakte ecologisch aandachtsgebied te hebben van:	21250 m ²
Uw geselecteerde oppervlakte EAG bedraagt:	39060 m ²

Overzicht van uw ecologische aandachtsgebieden

Voor meer informatie over de voorwaarden van de verschillende EAG's kunt u de checklists (voor groenbedekker, braak en stikstofbindend gewas) of de fiches raadplegen op <https://vlaanderen.be/nl/subsidies/perceelsgebonden/vergroeningspremie/ecologisch-aandachtsgebied>. Hier vindt u ook een fiche met de meest voorkomende redenen waarom een EAG niet wordt voorgesteld.

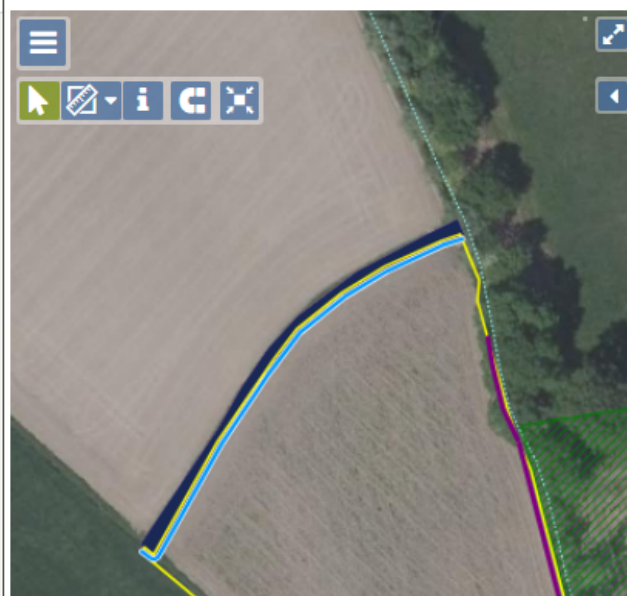
Ik verklaar bekend te zijn met het geldende verbod op gebruik van gewasbeschermingsmiddelen bij de EAG-types stikstofbindende gewassen, groenbedekkers, stroken langs bos met productie en braakliggend land.



Perceel	Type EAG	EAG m ²	EAG-nr
1	1m teeltvrije zone (bufferstrook)	144	16
1	1m teeltvrije zone (bufferstrook)	33	14
1	1m teeltvrije zone (bufferstrook)	134	13
5	1m teeltvrije zone (bufferstrook)	254	19
6	1m teeltvrije zone (bufferstrook)	14	20
7	1m teeltvrije zone (bufferstrook)	512	23
10	1m teeltvrije zone (bufferstrook)	167	26
10	1m teeltvrije zone (bufferstrook)	339	28
10	1m teeltvrije zone (bufferstrook)	123	27

Berekening EAG:

96 m x 100 m (omzettingsfactor) x 1,50 (wegingsfactor) = 144 m²



2 WERKING SCHERM

Onder de titel van het scherm wordt een tabel weergegeven met volgende gegevens:

- Uw **oppervlakte** waarvoor u **EAG** moet **aanhouden** (het betreft de som van uw niet-vrijgesteld subsidiabel bouwland inclusief de oppervlakte van de geselecteerde EAG's van het type 'boslandbouw, beboste landbouwgrond, korte-omloophout, groepen van bomen, grachten, houtkanten/heggen, bomenrijen, akkerranden en poelen'. Vrijgestelde biologische oppervlakten worden niet meegerekend).
- Uw **aan te leggen oppervlakte** ecologisch aandachtsgebied. U moet een areaal dat minstens gelijk is aan **5%** van uw subsidiabel areaal bouwland, inrichten als ecologisch aandachtsgebied.

- Uw **geselecteerde oppervlakte** ecologisch aandachtsgebied. Dit is de som van de oppervlaktes van de door u aangeduide (= geactiveerde) types EAG's, zie kolom 'EAG (m²)' in de tabel 'overzicht van uw ecologische aandachtsgebieden'.

De tabel 'overzicht van uw ecologische aandachtsgebieden' bevat een lijst van types EAG's die volgens onze huidige beschikbare data mogelijks in aanmerking komen voor het behalen van uw oppervlakte ecologisch aandachtsgebied. Deze lijst van EAG's werd opgebouwd aan de hand van uw perceelsaangifte en bestaande referentielagen (voor 1 m teeltvrije zone, waterlopen en bosranden). Voor elke rij opgenomen in deze tabel wordt grafisch het element weergegeven in de kaart rechts van de tabel.

Opgelet! Als u beboste landbouwgrond, korte-omloophout, groepen van bomen, grachten, houtkanten/heggen, bomenrijen, akkerranden en poelen aanduidt en activeert als EAG, en u berekent het percentage EAG op uw bouwland, dan wordt de oppervlakte bouwland verhoogd met de oppervlakte van deze EAG's. Wanneer u enkel de lengte kent wordt de oppervlakte berekend door de lengte te vermenigvuldigen met de omzettingsfactor. In de elektronische verzamel aanvraag gebeurt deze correctie van het areaal bouwland automatisch. U kunt makkelijk alle EAG's selecteren door het selectievakje in de kolomtitel aan te vinken.

Wenst u specifieke EAG types, specifieke percelen of bepaalde (grotere) oppervlakten te selecteren, dan kunt u makkelijk ordenen, want elke kolom van de tabel 'overzicht van uw ecologische aandachtsgebieden' kunt u sorteren door op de titel van de betreffende kolom te klikken (bv. kolom 'type EAG' alfabetisch sorteren op type).



3 INFORMATIE IN DE TABEL NIET CORRECT OF NIET VOLLEDIG

De tabel ecologisch aandachtsgebied is opgebouwd op basis van gegevens uit uw perceelsaangifte en bestaande referentielagen.

In onderstaande tabel wordt aangegeven waar u eventuele foutieve gegevens in de tabel kunt wijzigen. Ook vindt u meer verduidelijking over waarom bepaalde types EAG niet getoond worden op het e-loket in de fiche 'Ecologisch aandachtsgebied – meest voorkomende redenen waarom potentieel EAG niet getoond wordt op het e-loket'.

Type EAG	Bron	Type fout	Hoe aanpassen?
Braakliggend land	Perceelsaangifte	Ontbreekt/onterecht/afmeting	Aanpassen door aangeven of verwijderen van een perceel of wijzigen van hoofdteelt. Grafische intekening aanpassen.
Stikstofbindende gewassen	Perceelsaangifte	Ontbreekt/onterecht/afmeting	Aanpassen door aangeven of verwijderen van een perceel of wijzigen van hoofdteelt. Grafische intekening aanpassen.
Groenbedekking	Perceelsaangifte	Ontbreekt/onterecht/afmeting	Aanpassen door aangeven of verwijderen van een perceel of wijzigen van nateelt. Grafische intekening aanpassen.

Type EAG	Bron	Type fout	Hoe aanpassen?
Korte-omloophout	Perceelsaangifte	Ontbreekt/onterecht/afmeting	Aanpassen door aangeven of verwijderen van een perceel of wijzigen van hoofdteelt. Grafische intekening aanpassen.
Houtkant/heg	Perceelsaangifte	Ontbreekt/onterecht/afmeting	Aanpassen door aangeven of verwijderen van een perceel of wijzigen van hoofdteelt. Grafische intekening aanpassen.
Poel	Perceelsaangifte	Ontbreekt/onterecht/afmeting	Aanpassen door aangeven of verwijderen van een perceel of wijzigen van hoofdteelt. Grafische intekening aanpassen.
Groepen van bomen	Perceelsaangifte	Ontbreekt/onterecht/afmeting	Aanpassen door aangeven of verwijderen van een perceel of wijzigen van hoofdteelt. Grafische intekening aanpassen.
Bomenrijen	Perceelsaangifte	Ontbreekt/onterecht/afmeting	Aanpassen door aangeven of wijzigen van hoofdteelt. Grafische intekening aanpassen.
Akkerrand	Perceelsaangifte	Ontbreekt/onterecht/afmeting	Aanpassen door aangeven of verwijderen van een perceel of wijzigen van gespecialiseerde productiemethode (AKR). Grafische intekening aanpassen.
Strook langs bos met of zonder productie	Referentielagen	Ontbreekt/onterecht/afmeting	Toevoegen via ⊕ (zie hieronder) Niet activeren en via opgeladen bijlage de fout melden Niet activeren en nieuw toevoegen via ⊕ (zie hieronder)
1 m teeltvrije strook	Referentielagen	Ontbreekt/onterecht/afmeting	Toevoegen via ⊕ (zie hieronder) Niet activeren en via opgeladen bijlage de fout melden Niet activeren en nieuw toevoegen via ⊕ (zie hieronder)
Gracht	Referentielagen	Ontbreekt/onterecht/afmeting	Toevoegen via ⊕ (zie hieronder) Niet activeren en via opgeladen bijlage de fout melden Niet activeren en nieuw toevoegen via ⊕ (zie hieronder)
Boslandbouw (agroforestry)	Referentielagen	Ontbreekt/onterecht/afmeting	Niet activeren en via opgeladen bijlage de fout melden
Beboste landbouwgrond (onder PDPO)	Referentielagen	Ontbreekt/onterecht/afmeting	Niet activeren en via opgeladen bijlage de fout melden

Tot de uiterste wijzigingsdatum kunt u zelf bepaalde types ecologisch aandachtsgebied toevoegen aan de lijst door op ⊕ te klikken. U moet dan wel zelf de lengte van het EAG-type opgeven. De lengte kan opgemeten worden door de meetlat  te gebruiken. Let wel, om nauwkeurig te kunnen meten is het aangeraden om voldoende in te zoomen. Enkel rijen die u met ⊕ toevoegde kunnen worden verwijderd met de prullenbak  die weergegeven wordt naast de rij.

Voor iedere geactiveerde EAG moet u er zelf voor zorgen dat het EAG voldoet aan de opgelegde voorwaarden. Meer informatie over de voorwaarden per type EAG vindt u terug in de fiche 'vergroening – ecologisch aandachtsgebied' op de webpagina '[Vergroening](#)'.

Toevoegingen van ecologisch aandachtsgebied worden aanvaard tot en met 31 mei.

4 WATERLOPEN ALS ECOLOGISCH AANDACHTSGEBIED

In de verzamelaanvraag worden de waterlopen op twee manieren weergegeven:

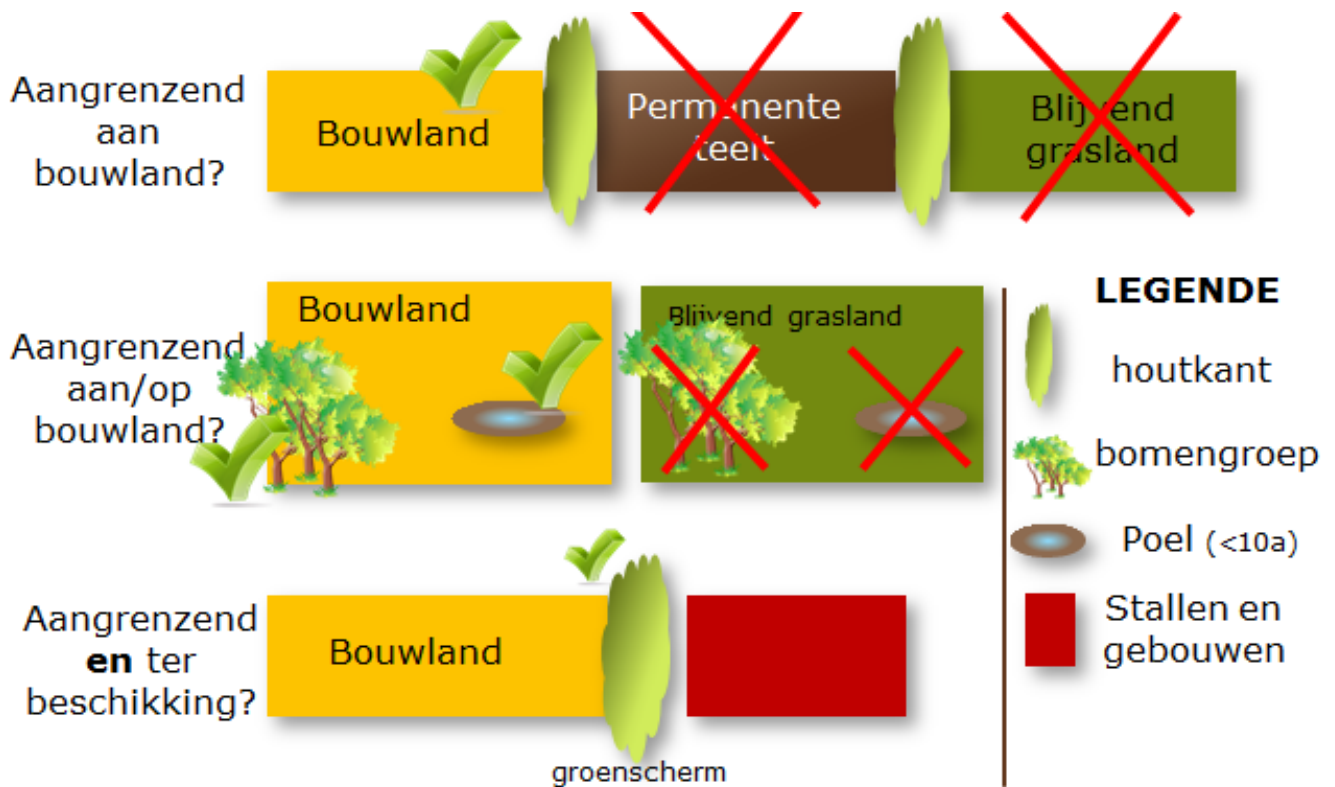
- ▶ **'Water – 1 m teeltvrij / 5 m of 10 m mestvrij'**
 - > Langs deze objecten moet zowel de 1 m teeltvrije strook als de 5 m bemestingsvrije zone gerespecteerd worden
 - > Concreet zijn dit de lichtblauw gearceerde polygonen en de lichtblauwe stippellijnen.
- ▶ **Naam 'Water – 1 m teeltvrij'**
 - > Langs deze objecten moet enkel de 1 meter teeltvrije strook gerespecteerd worden
 - > Concreet zijn dit de paarse gearceerde polygonen en de paarse streepjeslijnen.

In het kader van de vergroening zal dit verder gedifferentieerd worden naar:

- ▶ **EAG – grachten:** enkel GRB-grachten van minimaal 2 meter en maximaal 6 meter breed komen in aanmerking als ecologisch aandachtsgebied.
- ▶ **EAG – 1 m teeltvrije strook:** 1 m teeltvrije strook langs alle waterlopen,-vlakken en -lijnen (dus zowel 'Water – 1 m teeltvrij / 5 m of 10 m mestvrij' als 'Water – 1 m teeltvrij') komen in aanmerking als ecologisch aandachtsgebied.

5 TYPE EAG KOMT IN AANMERKING

Met uitzondering van percelen met 'korte-omloophout' en 'beboste landbouwgrond' komen EAG's enkel in aanmerking als ze op bouwland liggen of, in geval van landschapselementen en 1 m teeltvrije strook, als ze er aan grenzen. In de praktijk is aangrenzend gelijk aan fysisch raken. **Let wel:** EAG's moeten ter beschikking zijn van de landbouwer die ze wenst te selecteren. Enkele voorbeelden:



6 OPPERVLAKTE VAN DE VERSCHILLENDE TYPES IN REKENING BRENGEN

Voor de types EAG's stroken subsidiabel areaal langs bosranden, 1 m teeltvrije strook en grachten zijn de lengtematen gekend via de overlap met specifieke gebieden op de fotoplannen. Deze lengtematen worden omgezet in oppervlaktes door ze te vermenigvuldigen met een omzettingsfactor, behalve voor de 1 m teeltvrije strook, waar per lopende meter 1 m² in rekening wordt gebracht.

Voor de andere types EAG's (braakliggend land, stikstofbindende gewassen, groenbedekking, korte-omloophout, houtkanten/heggen, poelen, groepen van bomen, bomenrij en boslandbouw, beboste landbouwgrond, en akkerranden) is de oppervlakte reeds gekend en is het gebruik van een omzettingsfactor dus overbodig.

Om de uiteindelijke oppervlakte te kennen die als ecologisch aandachtsgebied zal meetellen (zie kolom 'EAG (m²)' in de tabel 'Overzicht van uw ecologische aandachtsgebieden'), wordt voor elk type EAG ook nog een wegingsfactor toegepast. De berekening kunt u op het scherm terugvinden bovenaan de kaart. De tabel met de omzettingsfactoren en wegingsfactoren voor elk type EAG is terug te vinden in de fiche 'vergroening – ecologisch aandachtsgebied' (www.vlaanderen.be/landbouw/vergroening).

7 MEER INFORMATIE

Meer informatie over de werking van het scherm vindt u door rechtsboven het scherm op  te klikken.

Op de website van het Departement Landbouw en Visserij (landbouwbeleid EU, gemeenschappelijk landbouwbeleid (GLB) 2020) vindt u onder '[informatiefiches per onderwerp - 2019](#)' per maatregel informatiefiches met de meest recente informatie.

Voor bijkomende informatie kunt u terecht bij uw buitendienst van het Departement Landbouw en Visserij. Alle contactgegevens vindt u terug in de tabel 'Contactadressen Departement Landbouw en Visserij en andere beheerdiensten' op de webpagina '[Tabellen](#)'

Kunstmatige creatie van voordelen

Iedere vorm van bedrijfsorganisatie of aangifte die artificieel opgezet wordt met het oog op het veilig stellen van steunbetalingen of het verkrijgen van meer betalingen, evenals het ontlopen van verplichtingen zoals vergroening, randvoorwaarden,... wordt beschouwd als 'het kunstmatig creëren van voorwaarden om een voordeel te verkrijgen' conform artikel 60 van verordening (EU) nr. 1306/2013. Deze beoordeling zal over campagnes heen gebeuren en kan aanleiding geven tot correctieve acties.

Disclaimer

Het Vlaams Gewest heeft deze fiches met de meeste zorg en nauwkeurigheid opgesteld op basis van de meest actuele beschikbare informatie. Het Vlaams Gewest kan evenwel geen enkele garantie geven omtrent de juistheid of de volledigheid van de informatie in deze fiches. U mag deze informatie niet als een persoonlijk, professioneel of juridisch advies of een equivalent daarvan beschouwen. Het Vlaams Gewest/de Vlaamse Gemeenschap kan niet verantwoordelijk worden gesteld voor schade die u zou ondervinden door het gebruik van de informatie die in deze fiches/website is opgenomen.