Toelichting bij de verzamelaanvraag 2022

Samenstelling van alle fiches en tabellen

Waar vind ik meer informatie?

De afdeling Inkomenssteun van het Departement Landbouw en Visserij is de beherende instantie voor de verzamelaanvraag. Deze afdeling heeft in elke provincie een buitendienst waar u terecht kunt voor meer informatie. Alle contactgegevens vindt u terug in de tabel 'Contactadressen Departement Landbouw en Visserij en andere beheerdiensten' op de webpagina 'Tabellen'.

Op de website van het Departement Landbouw en Visserij (Landbouwbeleid EU – Gemeenschappelijk Landbouwbeleid (GLB)) vindt u onder 'Informatiefiches per onderwerp - 2022' per maatregel informatiefiches met de meest recente informatie.

Kunstmatige creatie van voordelen

Iedere vorm van bedrijfsorganisatie of aangifte die artificieel opgezet wordt met het oog op het veilig stellen van steunbetalingen of het verkrijgen van meer betalingen, evenals het ontlopen van verplichtingen zoals vergroening, randvoorwaarden,... wordt beschouwd als 'het kunstmatig creëren van voorwaarden om een voordeel te verkrijgen conform artikel 60 van verordening (EU) nr. 1306/2013. Deze beoordeling zal over campagnes heen gebeuren en kan aanleiding geven tot correctieve acties.

Disclaimer

Het Vlaams Gewest heeft deze fiches met de meeste zorg en nauwkeurigheid opgesteld op basis van de meest actuele beschikbare informatie. Het Vlaams Gewest kan evenwel geen enkele garantie geven omtrent de juistheid of de volledigheid van de informatie in deze fiches. U mag deze informatie niet als een persoonlijk, professioneel of juridisch advies of een equivalent daarvan beschouwen. Het Vlaams Gewest/de Vlaamse Gemeenschap kan niet verantwoordelijk worden gesteld voor schade die u zou ondervinden door het gebruik van de informatie die in deze fiches/website is opgenomen.

Colofon

Deze brochure is een initiatief van het Departement Landbouw en Visserij.
Voor inlichtingen van algemene aard kunt u steeds terecht bij:
Claudia Giacomelli
Tel.: 02 552 75 45
Fax: 02 552 75 11
Claudia.giacomelli@lv.vlaanderen.be

Verantwoordelijke uitgever:

secretaris-generaal
Patricia De Clerq,
Departement Landbouw en Visserij

Inhoudstafel

Inhoudstafel 2

Verzamelaanvraag - Algemeen
Verzamelaanvraag en verbintenissen 4
Wie moet de verzamelaanvraag indienen? 7
Opmaak van de verzamelaanvraag 2022 11
Interregionale landbouwers 15
Indienen en wijzigen van de verzamelaanvraag 17
Nieuw vanaf 2022 20
Veelgemaakte fouten 22
Tips bij het invullen van de verzamelaanvraag 27
Verwerking van gegevens

Verzamelaanvraag- Perceelsaangifte 30
Gewijzigde perceelsaangifte 32
Oppervlakte 34
Subsidiabiliteit van landbouwareaal 35
Nutsvoorzieningen op landbouwareaal 38
Kampplaatsen voor jeugdbeweging of andere tijdelijke niet-landbouwactiviteit 39
Teelt 40
Extra info over teeltcodes 43
Duiding teeltcodes sierteelt in de verzamelaanvraag 47
Hoofdbestemmingen 48
Gespecialiseerde productiemethode 50
Overname percelen 51
Hennepteelt 53
Plantenpaspoortplichtige soorten 55
Zaaizaadvermeerdering 57
GMO-actie groenbedekking 58
Subsidie voor brede weersverzekering

Basisbetaling en Premie jonge landbouwer 60
Directe steun - algemeen 62
Betalingsrechten algemeen 63
Betalingsrechten uit de Vlaamse reserve 65
Betaling voor jonge landbouwers

Vergroening 67
Vergroening algemeen 69
Berekening van bouwland en subsidiabel areaal 70
Vergroening - gewasdiversificatie 72
Vergroening - gewasdiversificatie praktisch op het e-loket 74
Vergroening - blijvend grasland en ecologisch kwetsbaar blijvend grasland 76
Vergroening - blijvend grasland: voorbeelden 79
Vergroening - blijvend grasland: praktisch op e-loket 81
Vergroening - ecologisch aandachtsgebied 82
Vergroening - ecologisch aandachtsgebied - Braakliggend land 85
Vergroening - ecologisch aandachtsgebied - Landschapselementen 86
Vergroening - ecologisch aandachtsgebied - 1 meter teeltvrije strook (EAG-bufferstrook) en akkerrand 87
Vergroening - ecologisch aandachtsgebied - Boslandbouw 88
Vergroening - ecologisch aandachtsgebied - Strook subsidiabel areaal langs bosrand 89
Vergroening - ecologisch aandachtsgebied - Korte-omloophout 90
Vergroening - ecologisch aandachtsgebied - Beboste landbouwgrond 91
Vergroening - ecologisch aandachtsgebied - Groenbedekking 92
Vergroening - ecologisch aandachtsgebied - Stikstofbindende gewassen 95
Vergroening - ecologisch aandachtsgebied - Praktisch op e-loket 96
Ecologisch aandachtsgebied - Redenen waarom potentieel EAG niet getoond wordt op het e-loket 99

Pre-ecoregelingen
Pre-ecoregeling - Inzaai productief kruidenrijk grasland 101
Pre-ecoregeling - Ecologisch beheerd grasland 102
Pre-ecoregeling - Inzaai van milieu-, klimaat- en biodiversiteitsvriendelijke teelten 103
Pre-ecoregeling - Precisielandbouw: Automatische GPS-of RTK-GPS-aansturing 105
Pre-ecoregeling - Precisielandbouw: plaatsspecifiek bekalken 107
Pre-ecoregeling - Verhogen van het effectieve organische koolstofgehalte van bouwland via het teeltplan 108

Agromilieumaatregelen
Subsidies voor agromilieumaatregelen - algemeen 109
Subsidie mechanische onkruidbestrijding 111
Subsidie teelt van vlinderbloemigen 112
Subsidie verwarringstechniek in de fruitteelt 114
Subsidie teelt van vezelvlas met verminderde bemesting 116
Subsidie teelt van vezelhennep met verminderde bemesting 117
Subsidie behoud lokale rundveerassen 119
Subsidie behoud van lokale schapenrassen 120

Beheerovereenkomsten
Beheerovereenkomsten VLM - Algemeen 121
Variabele beheerovereenkomsten VLM 123
Vaste beheerovereenkomsten VLM 124

Plattelandsmaatregelen
Aanplantsubsidie voor boslandbouwsystemen 126
Bebossing van landbouwgrond 128
Hectaresteun voor de biologische productiemethode 130
Controlekosten biologische productiemethode 132

Dubbele financiering
Dubbele financiering en combinaties van subsidiemaatregelen 133
Flow chart dubbele financiering 134

Mestbankaspecten
Mestdecreet algemeen 135
Derogatie / BKM 137
Mestdecreet - vanggewassen: basismaatregel en extra maatregel doelareaal 140

Tabellen
Tabel: Contactadressen afdeling Inkomenssteun (Departement Landbouw en Visserij) en andere beheerdiensten 143
Tabel: Gebruikte codes in de verzamelaanvraag 146
Tabel: Teeltcodes 148
Tabel: Teeltcodes Mestbankaspecten 156
Tabel: Teeltgroepen gewasdiversificatie 164
Tabel: Combinaties EAG 168
Tabel: Combinaties EAG vergroening met agromilieumaatregelen/beheerovereenkomsten/hectaresteun bio 169
Tabel: Combinaties agromilieumaatregelen, beheerovereenkomsten en hectaresteun bio 172
Tabel: Combinatietabel pre-ecoregelingen 173
Tabel: Indicatie EOC-waarden ('verhogen effectieve organische koolstofgehalte van bouwland via het teeltplan') 175
Tabel: Lijst stikstofbindende gewassen 179
Tabel: Teeltcodes met aanduiding bouwland 180
Tabel: Overzicht geen landbouwactiviteit 186
Tabel: Belangrijke data tijdens de campagne verzamelaanvraag 187

Verzamelaanvraag en verbintenissen

In deze fiche geven we u een oplijsting van de belangrijkste verbintenissen en verplichtingen die worden aangegaan bij het indienen van de verzamelaanvraag.

De verzamelaanvraag vormt een belangrijke basis voor uw steunaanvragen, dit zowel in het kader van pijler 1 (rechtstreekse steun) als van pijler 2. De pijler 2-steun omvat verschillende aspecten, zoals de agromilieumaatregelen, sommige plattelandsmaatregelen, de beheerovereenkomsten en de hectaresteun voor de biologische productiemethode.

Naast deze steunmaatregelen is de verzamelaanvraag een essentieel onderdeel binnen de mestwetgeving. Vanaf 2022 is het ook verplicht om een verzamelaanvraag in te dienen als u percelen wil later certificeren voor de biologische productie.
Praktische informatie over het invullen van de verzamelaanvraag via het e-loket vindt u:

- onder de rubriek 'Help' op www.landbouwvlaanderen.be.
- in de fiche 'Tips en hints bij het invullen van de verzamelaanvraag op het e-loket' (zie webpagina 'Verzamelaanvraag – Algemene voorwaarden').
- Op e-loket zelf en op de website is er zeer veel informatie en filmpjes terug te vinden onder de 'Help' over het invullen van de verzamelaanvraag op de pagina https://lv.vlaanderen.be/nl/e-loket/help-e-loket/handleiding-verzamelaanvraag-2022

1. Indiening verzamelaanvraag

Hieronder vindt u een lijst van zaken die via de verzamelaanvraag ingediend/aangevraagd moeten worden. Meer uitgebreide informatie vindt u in de fiche 'Wie moet een verzamelaanvraag indienen?' (zie webpagina 'Verzamelaanvraag – Algemene voorwaarden').

Het is verplicht de verzamelaanvraag 2022 in Vlaanderen te gebruiken om:

- alle landbouwpercelen die in Vlaanderen of het Brussels Hoofdstedelijk Gewest in gebruik zijn aan te geven;
- alle landbouwareaal aan te geven, zowel het subsidiabele (activeren betalingsrechten) als het niet-subsidiabele areaal;
- bepaalde percelen niet-landbouwareaal aan te geven (o.a. gebouwen, …);
- overdrachten van perceelsgebruik te melden;
- percelen en vergroeningselementen aan te geven in het kader van de aanvraag van basisbetaling (= activeren van betalingsrechten) en de vergroeningspremie;
- de premie 'Jonge landbouwer' aan te vragen;
- betalingsrechten of ophoging van bestaande betalingsrechten uit de reserve aan te vragen;
- de uitbetaling van Waalse betalingsrechten voor Vlaamse interregionale landbouwers aan te vragen ook al zijn er geen percelen in Vlaanderen of in het Brussels Hoofdstedelijk Gewest;
- de uitbetaling voor agromilieuverbintenissen en beheerovereenkomsten aan te vragen (in het kader van het Vlaams Programma voor Plattelandsontwikkeling (PDPO III));
- de percelen waarop beheerovereenkomsten met de Vlaamse Landmaatschappij zijn gesloten aan te geven;
- uitbetaling van inkomenscompensatie en onderhoudssubsidie voor bebossing van landbouwgronden aan te vragen;
- de aanplantsubsidie voor boslandbouwsystemen van de goedgekeurde inschrijvingen aan te vragen;
- nieuwe verbintenissen en uitbetaling voor hectaresteun biologische productiemethode aan te vragen;
- percelen voor biocertificering aan te geven;
- gedeeltelijke terugbetaling van de controlekosten voor de biologische productiemethode aan te vragen;
- de uitbetaling voor de pre-ecoregelingen aan te vragen;
- aan de aangifteplicht bij de Mestbank te voldoen;
- de derogatieaanvraag te vervolledigen;
- de opgelegde randvoorwaarden aan te geven;
- de nateelten waarvoor steun wordt aangevraagd bij een erkende producentenorganisatie in het kader van de Gemeenschappelijke Marktordening (GMO) Groenten en Fruit aan te geven;
- aan de voorwaarden te voldoen om premies aan te vragen in het kader van de gekoppelde steun (opgave van percelen waar de dieren verblijven);
- een perceel hennep aan te geven ook al is deze oppervlakte kleiner dan 2 ha (inzaaien kan pas na teelttoestemming);
- teelten aan te melden die bestemd zijn om officieel goedgekeurd te worden voor zaaizaadproductie;
- plantensoorten te melden waarvoor een plantenpaspoort verplicht is;
- aanleg van goedgekeurde en gesubsidieerde 'Niet-productieve investeringen' mee te delen;
- uitbetaling aan te vragen van de subsidie brede weersverzekering indien deze werd afgesloten voor een erkende verzekeringspolis.

2. Verbintenissen bij het ondertekenen van de verzamelaanvraag

- Elke land- en tuinbouwer met een actief klantnummer bij het Departement Landbouw en Visserij moet voldoen aan de voorwaarden van het **autonome beheer** van een land- of tuinbouwbedrijf, en moet zich ervan bewust zijn dat hij niet kunstmatig voorwaarden mag creëren waardoor hij voordelen zou kunnen krijgen. Meer informatie vindt u in de brochure 'Toelichting bij het autonome beheer' die u terugvindt op de webpagina 'Identificatie'.
- De identificatiegegevens van landbouwers bij het Departement Landbouw en Visserij en de perceelsgegevens worden uitgewisseld met de **Vlaamse Landmaatschappij (VLM)**. VLM gebruikt de gegevens van de land- en tuinbouwers in het kader van de mestwetgeving en bij het sluiten van een beheerovereenkomst. Meer informatie vindt u in de startersbrochure van de VLM op de website www.vlm.be (verder klikken naar 'Thema's-Mestbank' en dan startersbrochure) en in de folders met de verschillende beheerpakketten: www.vlm.be/nl/themas/beheerovereenkomsten.
- De identificatiegegevens van landbouwers bij het Departement Landbouw en Visserij met een bebossingscontract en de bijhorende perceelsgegevens worden uitgewisseld met het **Agentschap voor Natuur en Bos (ANB)**. ANB vult de gegevens aan van de land- en tuinbouwers in het kader van de uitbetaling van de inkomenscompensatie en de onderhoudspremie van bebossing op landbouwgronden. Daarnaast worden gegevens uitgewisseld in kader van wildschade en handhaving van milieuvoorwaarden.
- De identificatiegegevens van landbouwers bij het Departement Landbouw en Visserij met bio percelen worden uitgewisseld met het **controleorgaan voor Biologische productiemethode** van de landbouwer. De Bio-controleorganen zijn erkend door het Departement Landbouw en Visserij en doen de nodige controles. De bio-controleorganen vullen de gegevens aan van de land- en tuinbouwers in het kader van de uitbetaling voor hectaresteun en de terugbetaling van de controlekosten voor de biologische productiemethode.
- De verzamelaanvraag bevat eveneens de perceelsgegevens van de landbouwers met percelen in het **Brussels Hoofdstedelijk gewest**. De identificatie- en perceelsgegevens worden daarom bezorgd aan de Gewestelijke overheidsdienst Brussel.
- Het Departement Landbouw en Visserij wisselt de identificatiegegevens van landbouwers en de perceelsgegevens uit met de **Waalse tegenhanger, DGARNE** (Direction Générale Opérationnelle Agriculture, Ressources Naturelles et Environnement). Vooral voor interregionale landbouwers is het goed om weten dat zowel het Departement Landbouw en Visserij als DGARNE hetzelfde klantnummer gebruiken. Meer info voor interregionale landbouwers vindt u in de fiche 'Interregionale landbouwers' op de specifieke webpagina 'Interregionale landbouwers'.
- **Statbel** (voorheen Algemene Directie Statistiek) bezit de machtiging om de gegevens van de verzamelaanvraag op te vragen bij het Departement Landbouw en Visserij om de statistieken op te maken voor haar Europese verplichtingen. Door deze gegevensdeling kon AD Statistiek haar landbouwenquêteformulieren drastisch vereenvoudigen.
- Statbel wil over de **detailaangifte van boomgaarden** beschikken. Deze gegevens zijn essentieel in het kader van de landbouwenquête (15 mei telling). De elektronische bijlage 'Detailaangifte boomgaarden' vindt u terug in de verzamelaanvraag onder de rubriek 'Detail boomgaarden'. Via deze rubriek moeten alle land- of tuinbouwers meer details geven over alle boomgaarden (laagstam, halfstam en hoogstam) die zijn aangegeven in de verzamelaanvraag. De details hebben betrekking op de oppervlakte van de diverse variëteiten.
- Identificatiegegevens en perceelsgegevens kunnen **uitgewisseld worden met derden** voor zover daarvoor een wettelijk inzagerecht bestaat of een machtiging of protocol werd toegekend. Meer informatie vindt u op de webpagina 'Gegevensbescherming'.
- Wie zich voor het eerst identificeert als land- of tuinbouwer bij het Departement Landbouw en Visserij moet verplicht een verzamelaanvraag indienen met de percelen die hij in gebruik heeft. Als u voor de Mestbank **niet-aangifteplichtig** bent en u vraagt hiervoor een vrijstelling aan bij de VLM, en uw eventuele steunaanvragen vereisen geen jaarlijkse aangifte van de percelen via de verzamelaanvraag, dan hoeft u de daaropvolgende jaren geen verzamelaanvraag meer in te dienen.
- Wanneer u een verzamelaanvraag indient, moet u er zich van bewust zijn dat uw bedrijf of uw aanvraag kan onderworpen worden aan een **controle ter plaatse**. Deze controle kan zowel aangekondigd als onaangekondigd gebeuren. Ze heeft tot doel na te gaan of alle verbintenissen en verplichtingen nageleefd worden. De controleagent mag daartoe alle relevante percelen en gebouwen (stallen, loodsen,...) betreden, met uitzondering van het woongedeelte van de land-of tuinbouwer. Daarnaast kan de controleagent alle documenten opvragen die hij nuttig acht voor zijn controleopdracht. Dergelijke documenten mag de controleagent bij de landbouwer zelf of bij een derde opvragen.
- U moet er zich ook van bewust zijn dat bij het **verhinderen of weigeren van een controle** de steunaanvraag afgewezen kan worden. De verschillende controle-instanties proberen zoveel mogelijk controles samen uit te voeren.
- Door het ondertekenen van de verzamelaanvraag geeft u aan dat u alle percelen die u in gebruik heeft, heeft aangegeven en dus geen **onderaangifte** doet.
- Indien u een **onjuiste aangifte** doet (bv. om u te onttrekken aan de vergroeningseisen) dan kan er een extra administratieve boete worden opgelegd.
- Indien u steun voor de basisbetaling aanvraagt, dan kunt u ook aanspraak maken op de **vergroeningstoeslag**. U bent trouwens verplicht om de vergroeningseisen na te leven als u de basisbetaling aanvraagt.
- Wanneer u **zaaizaad** wenst te produceren (eventueel in opdracht van derden) bent u verplicht de teeltcodes voor het vermeerderden van uitgangsmateriaal op te nemen bij de betrokken percelen, en eventueel de **plantensoorten** te melden op de pagina 'Plantenpaspoortplichtige planten' op het e-loket.

- Als u een **e-mailadres** opgeeft, dan zal het Departement Landbouw en Visserij dit e-mailadres gebruiken voor de toekomstige communicatie van zowel algemene als specifieke informatie die het aan u richt. U zult op de hoogte gebracht worden van alle belangrijke mededelingen en brieven op dit e-mailadres. Gelieve dan ook een e-mailadres op te geven dat u regelmatig raadpleegt. U kunt ook een e-mailadres van een familielid, vriend of kennis doorgeven die dan de verantwoordelijkheid draagt om u tijdig op de hoogte te brengen van de doorgestuurde informatie. U bent zelf verantwoordelijk voor het bijwerken van het e-mailadres. Jaarlijks zal het departement via het eloket om een bevestiging van het bestaande e-mailadres vragen. De e-mails worden gelijkwaardig beschouwd aan een papieren brief. Als u niet over een e-mailadres beschikt kunt u dit expliciet meedelen. De verstuurde communicatie zal de land- of tuinbouwer ook terugvinden onder 'Mijn berichten' op zijn e-loket. De emailadressen worden ook met de VLM uitgewisseld.

3. Meer informatie

De afdeling Inkomenssteun van het Departement Landbouw en Visserij is de beherende instantie voor de verzamelaanvraag. Deze afdeling heeft in elke provincie een buitendienst.

U kunt terecht bij uw buitendienst voor informatie of bij problemen bij het invullen van uw verzamelaanvraag (www.landbouwvlaanderen.be).

Het adres van uw buitendienst staat bovenaan het voorbereidingsblad. Alle contactgegevens vindt u terug in de tabel 'Contactadressen Departement Landbouw en Visserij en andere beheerdiensten' op de webpagina 'Tabellen'.

4. Communicatieverplichting PDPO III

De subsidiemaatregelen uit het PDPO III worden gedeeltelijk gefinancierd door de Vlaamse overheid, en gedeeltelijk door het Europees Landbouwfonds voor Plattelandsontwikkeling (ELFPO). Land- of tuinbouwers die PDPO III-steun ontvangen moeten voldoen aan de bijhorende communicatieverplichtingen die terug te vinden zijn op de webpagina 'Plattelandsontwikkeling (PDPO) – Communicatieverplichtingen begunstigden'.

Wie moet de verzamelaanvraag indienen?

De verzamelaanvraag is een aangifteformulier voor land- en tuinbouwers. Met de verzamelaanvraag kunnen zij steun aanvragen voor rechtstreekse betalingen (pijler 1 steun) of betalingen in het kader van agromilieumaatregelen, beheerovereenkomsten of hectaresteun voor biologische productiemethode (pijler 2 steun). Daarnaast is het ook de aangifte van de percelen in het kader van mestwetgeving, voor certificering van percelen voor de biologische productiemethode of van de landbouwgrond waarop bebossing zal plaatsvinden. Welke land- en tuinbouwers zijn verplicht om al dan niet jaarlijks deze aanvraag in te dienen en aan welke voorwaarden moet de land- of tuinbouwer voldoen?

1. Opbouw van de verzamelaanvraag

U krijgt elk jaar de mogelijkheid om de verzamelaanvraag in te dienen. Dit dossier bevat zeer veel informatie. Bv. hoe werden de percelen genummerd? Welke lagen kunt u raadplegen?

Al deze informatie werd gebundeld in een aparte fiche op de website die u vindt op de webpagina 'Verzamelaanvraag – algemene voorwaarden' in de fiche 'Opmaak VA2022'.

2. Gronden in de verzamelaanvraag

De verzamelaanvraag dient enkel voor het aangeven van landbouwgronden en bepaalde niet-landbouwgronden. Welke gronden worden daarmee bedoeld?

▶ **Landbouwgronden in gebruik**

Het betreft landbouwgronden die worden gebruikt in Vlaanderen of het Brussels Hoofdstedelijk Gewest.

Landbouwgronden kunnen zowel subsidiabele als niet-subsidiabele gronden zijn. Meer informatie over de vraag of de gebruikte gronden vallen onder landbouwgrond of bedrijfsgronden en of er op deze gronden in het algemeen steun kan worden aangevraagd (subsidiabiliteit van percelen) vindt u op de webpagina 'Perceelsaangifte' in de fiche 'Subsidiabiliteit van landbouwareaal'.

Informatie over wat u moet doen in het geval er nutsvoorzieningen worden aangelegd op uw subsidiabele percelen vindt u op de webpagina 'Perceelsaangifte' in de fiche 'Subsidiabiliteit van landbouwareaal – nutsvoorzieningen'.

Verhuurt u gronden aan jeugdbewegingen of andere organisaties voor het opslaan van hun kamp of een niet-landbouwactiviteit, dan kunt u meer informatie vinden in de fiche 'Kampplaatsen voor jeugdbeweging of andere tijdelijke niet-landbouwactiviteit' op de webpagina 'Perceelsaangifte'.

▶ **Bepaalde niet-landbouwgronden.**

In principe moeten de niet-landbouwgronden niet worden opgenomen in de verzamelaanvraag. Er zijn echter een paar uitzonderingen. Beschikt u over volgende niet-landbouwgronden, dan bent u wel verplicht deze **aan te geven** in de verzamelaanvraag:

> Alle gebouwen, stallen en loodsen die behoren tot uw bedrijfsareaal;
> Al uw niet-landbouwareaal dat wordt begraasd (eventueel als inscharingspercelen wanneer u het niet zelf in gebruik hebt voor subsidies of de hoofdteelt) onder 'Andere weilanden';
> Alle 'Bomengroepen minimaal 0,01 hectare en maximaal 0,30 hectare' (voor ecologisch aandachtsgebied) liggend op of grenzend aan bouwland EN de bomengroep heeft u zelf ter beschikking.
> Alle bio-percelen niet-landbouwgrond waarvoor u bio-certificering wil aanvragen.

Volgend areaal **moet/mag niet** als perceel worden aangegeven:

- 'Sloten minimaal 2 meter en maximaal 6 meter breed' (ecologisch aandachtsgebied) moet u nooit afzonderlijk aangeven, deze sloten maken immers deel uit van het Grootschalig Referentiebestand van het Agentschap Informatie Vlaanderen. Deze sloten kunnen in aanmerking komen als EAG als u een landbouwperceel aangeeft dat grenst aan deze sloot;
- Alle gronden die bij de groep 'Geen bedrijfsareaal' horen (zie fiche 'Subsidiabiliteit van landbouwareaal' op de webpagina 'Perceelsaangifte').

3. Verplichting tot indienen van een verzamelaanvraag = aangifteplicht

U bent verplicht de verzamelaanvraag 2022 in te dienen als u in één van onderstaande categorieën valt:

1. U heeft zich voor de eerste keer geregistreerd als landbouwer bij het Departement Landbouw en Visserij;
2. U vraagt Europese of nationale steun aan in het kader van het gemeenschappelijk landbouwbeleid waarbij u zich engageert om de randvoorwaarden na te leven;
3. U bent aangifteplichtig bij de Mestbank;
4. U teelt een speciale teelt, bv. hennep, u vermeerdert zaaizaad of u beschikt over paspoortplichtige planten.
5. U wenst een of meerdere percelen te laten certificeren voor biologische productie (NIEUW vanaf 2022).

Wanneer u een verzamelaanvraag indient, bent u verplicht om **alle gronden** die gelegen zijn in Vlaanderen of het Brussels Hoofdstedelijk Gewest en die u in 2022 in gebruik heeft (ook al gaat het gebruik in de loop van het jaar (2 januari - 31 december) naar iemand anders), op te geven in de verzamelaanvraag, anders riskeert u een sanctie voor onderaangifte.

3.1. U heeft zich voor het eerst geregistreerd als landbouwer bij het Departement Landbouw en Visserij

Wie zich voor het eerst identificeert als landbouwer bij het Departement Landbouw en Visserij moet verplicht een verzamelaanvraag indienen met de percelen die hij in gebruik heeft.

Als u beschikt over de vrijstelling en daarnaast uw eventuele steunaanvragen geen jaarlijkse aangifte vereisen van de percelen via de verzamelaanvraag, dan hoeft u de daaropvolgende jaren geen verzamelaanvraag meer in te dienen (zie verder onder punt 3.3).

3.2. U vraagt Europese of nationale steun aan in het kader van Gemeenschappelijk landbouwbeleid

3.2.1. Aanvraag basisbetaling en vergroeningspremie

Als u Europese steun wil aanvragen voor het telen van gewassen (in de vorm van uitbetaling van betalingsrechten), bent u verplicht kenbaar te maken over welke percelen of welke vergroeningselementen u beschikt. Betalingsrechten kunt u activeren als u subsidiabele hectare aangeeft in de verzamelaanvraag. Daarnaast ontvangt u een vergroeningspremie als u voldoet aan de vergroeningsvoorwaarden en de juiste elementen heeft geselecteerd of als u bent vrijgesteld van de vergroeningsverplichtingen. Alle voorwaarden waaraan u moet voldoen om deze steun te ontvangen, vindt u op volgende webpagina's:

- Basisbetaling;
- Vergroeningsmaatregelen (gewasdiversificatie, blijvend grasland, ecologisch aandachtsgebied).

3.2.2. Aanvraag premie pre-ecoregelingen

In overgang naar het nieuwe GLB worden reeds pre-ecoregelingen aangeboden waarbij de landbouwer zich vrijwillig engageert om maatregelen te nemen die een gunstig effect hebben op milieu, klimaat en biodiversiteit. Alle voorwaarden waaraan u moet voldoen om deze steun te ontvangen, vindt u op de webpagina 'Pre-ecoregelingen'.

3.2.3. Aanvraag premie jonge landbouwer en aanvraag reserve

U bent pas gestart met uw bedrijf en alle hulp is welkom. Misschien komt u in aanmerking voor een extra premie of een ophoging van uw betalingsrechten. Bekijk welke de voorwaarden en de verbintenissen zijn op:

- Webpagina 'Premie jonge landbouwer' in de fiche: 'Betaling voor jonge landbouwer';
- Webpagina 'Basisbetaling' in de fiche: 'Betalingsrechten uit de Vlaamse reserve'.

3.2.4. Aanvraag uitbetaling Waalse betalingsrechten

Wilt u als Vlaamse interregionale landbouwer de uitbetaling van Waalse betalingsrechten aanvragen, dan bent u verplicht een **Vlaams luik** van de verzamelaanvraag in te dienen, ook al zijn er geen percelen in Vlaanderen of het Brussels Hoofdstedelijk Gewest. De indieningsdatum van het Vlaamse luik (hoofdluik voor Vlaamse landbouwer) bepaalt immers of u tijdig heeft ingediend en de aanvraag tot uitbetaling van de Waalse betalingsrechten kan worden opgenomen.

3.2.5. Steunaanvraag voor agromilieumaatregelen, beheerovereenkomsten of andere plattelandsmaatregelen

Wilt u steun aanvragen in het kader van pijler 2, dan moet de betalingsaanvraag van de steun verlopen via de verzamelaanvraag. Soms gebeurt dit rechtstreeks, soms moet u zich daarvoor telkens in het voorafgaande najaar inschrijven. Ga naar de volgende webpagina's om meer informatie op te zoeken en de verbintenissen voor de steunaanvraag te raadplegen:

- Agromilieuverbintenissen bij het Departement Landbouw en Visserij, afdeling Inkomenssteun;
- Beheerovereenkomsten bij de Vlaamse Landmaatschappij;
- Andere plattelandsmaatregelen bij de afdeling Inkomenssteun (zoals hectaresteun biologische productiemethode, aanplantsubsidie boslandbouwsystemen en inkomenscompensatie en onderhoudssubsidie voor bebossing van landbouwgronden).

3.2.6. Biolandbouw

De verzamelaanvraag wordt voor verschillende aspecten gebruikt als u aan **biolandbouw** doet. U kunt, naast de betalingsaanvraag voor de hectaresteun voor biologische productiemethode (zie plattelandsmaatregelen) ook het volgende opgeven in de verzamelaanvraag:

- De **certificering** van de biopercelen. Hiervoor moet u het vakje biocertificering aankruisen op de betrokken percelen;
- De **controlekosten** voor biologische productiemethode kunnen deels worden terugbetaald als u dit aanvraagt in de verzamelaanvraag onder 'Premies'.

Algemene informatie over het opstarten en omschakelen naar de biologische teelt vindt u op de webpagina 'Bio'. Zie ook verder onder punt 3.5 voor de nieuwe verplichting tot registratie bij het Departement Landbouw en Visserij.

3.2.7. Aanvraag steun voor een nateelt na een GMO-hoofdteelt of voorafgaand aan een GMO-hoofdteelt

Wilt u als een Vlaamse landbouwer steun aanvragen bij een erkende producentenorganisatie voor een nateelt in het kader van de **Gemeenschappelijke Marktordening (GMO)** groenten en fruit, dan zult u op de betrokken percelen (voor bepaalde nateelten) in de verzamelaanvraag een bijkomende bestemming '**GNT**' moeten aangeven. Voor deze steunmaatregelen werd een aparte fiche opgemaakt met alle voorwaarden: de fiche 'Actie groenbedekking' vindt u op de webpagina 'Perceelsaangifte'.

3.2.8. Locatie dieren opgeven voor aanvraag gekoppelde steun en agromilieumaatregelen

Voor de gekoppelde steun '**Behoud gespecialiseerde zoogkoeienhouderij**' en de premie voor '**Behoud van lokale rundvee- en schapenrassen**' moet u alle gronden waarop (potentieel) premiewaardige dieren lopen aangeven: zowel de percelen in eigen gebruik via de perceelsaangifte als de andere weilanden (waaronder inscharingspercelen) op de pagina '**Andere weilanden**'. U geeft de locatie (adres) op van de percelen gelegen in Vlaanderen, Wallonië of het buitenland voor zover deze niet in de tabel 'Percelen' wordt opgenomen en u duidt aan welke premie u aanvraagt voor de dieren die erop lopen. In het najaar (voor 31 december 2022) kunt u ook de andere weilanden van het voorjaar 2023 opgeven en deze zullen dan voorgedrukt staan bij de andere weilanden in de verzamelaanvraag van 2023.

Alle informatie over de **gekoppelde premieregelingen** vindt u onder de webpagina's:

- Premie voor het behoud van gespecialiseerde zoogkoeienhouderij;
- Premie voor het produceren van vleeskalveren.

3.2.9. Het aangeven van goedgekeurde en gesubsidieerde 'Niet-productieve investeringen' (NPI)

De landbouwer kan steun aanvragen voor een investering die bijdraagt tot een verbeterde biodiversiteit, landschap, bodem- of waterkwaliteit, … maar geen enkel economisch voordeel oplevert.

Meer informatie over de Vlaams Landbouwinvesteringsfonds (VLIF) gesubsidieerde NPI-groepen kunt u vinden op: http://lv.vlaanderen.be/nl/subsidies/vlif-steun/niet-productieve-investeringssteun.

Na het aanleggen van de niet-productieve-investering kunt u dit melden in de verzamelaanvraag per perceel met een gespecialiseerde productiemethode:

- **NE:** Niet productieve investering voor vermindering van erosie;
- **NW:** Niet productieve investering voor kleinschalige waterinfrastructuur;
- **NL:** Niet productieve investering voor aanleg van kleine landschapselementen.

3.2.10. Randvoorwaarden naleven

De verzamelaanvraag is niet alleen een middel om steun aan te vragen of om uw bemestingspercelen aan te geven maar u engageert u er tevens mee om de randvoorwaarden na te leven. In de verzamelaanvraag vindt u informatie die u helpen de randvoorwaarden na te leven. Ook kunt u voor bepaalde randvoorwaarden aangeven hoe u hieraan wenst te voldoen. Meer informatie vindt u op de webpagina 'Randvoorwaarden':

- Brochure 'Randvoorwaarden 2022';
- Fiche 'Randvoorwaarden in de verzamelaanvraag'.

3.3. U bent aangifteplichtig bij de mestbank

3.3.1. Mestbankaspecten

Landbouwers moeten elk jaar bij de Mestbank een aangifte indienen. Deze aangifte bestaat uit twee delen: **gronden** worden aangegeven in de **verzamelaanvraag** van het Departement Landbouw en Visserij uiterlijk op **30 april**, de overige **mestbankaspecten** worden aangegeven **tegen 15 maart** op de **mestbankaangifte bij VLM**. Landbouwers zijn aangifteplichtig volgens het Mestdecreet als ze meer dan 2 ha landbouwgrond, 0,50 ha groeimedium of 0,50 ha permanent overkapte landbouwgrond in gebruik hebben of meer dan 300 kg P_2O_5 uit dierlijke mest produceren of een opslag hebben van meer dan 300 kg P_2O_5 uit dierlijke mest.

Is uw bedrijf kleiner, dan kunt u van de aangifteplicht vrijgesteld worden. U vraagt deze **vrijstelling** aan bij de **Mestbank** via het formulier 'Aanvraag van een vrijstelling van de aangifteplicht'.

Een vrijstelling van de aangifteplicht kan echter pas aangevraagd worden, nadat de verzamelaanvraag een eerste keer is ingediend. U wordt dus niet automatisch vrijgesteld van de aangifteplicht als uw bedrijf kleiner is dan 2 ha. Meer informatie vindt u op www.vlm.be.

Dien de verzamelaanvraag ten laatste in op 30 april. Bent u aangifteplichtig volgens het Mestdecreet? Weet dat de Mestbank een **boete** oplegt als u de verzamelaanvraag te laat indient.

Deze boete bedraagt **250 euro**. Bij **herhaling binnen de 5 jaar** verdubbelt de boete tot **500 euro**. Nieuw in MAP 6 is dat deze boete opgelegd wordt van zodra u de deadline van 30 april niet respecteert. Heeft u uiterlijk 15 februari derogatie aangevraagd bij de Mestbank, duidt dan uiterlijk op 30 april uw derogatiepercelen aan op de verzamelaanvraag.

Meer info over de aangifte in de verzamelaanvraag vindt u op de webpagina 'Mestbankaspecten' in de fiches:

- 'Mestdecreet – algemeen;
- 'Mestdecreet – en vanggewassen doelareaal';
- 'Derogatie / BKM'.

Voor meer algemene informatie kunt u steeds terecht op de website van VLM: www.vlm.be.

3.3.2. Overdracht van perceelsgebruik

Wanneer u percelen overdraagt aan een andere landbouwer of u neemt in 2022 nieuwe percelen in gebruik, dan bent u verplicht om deze overdracht van perceelsgebruik te melden. U geeft in de verzamelaanvraag steeds een overnamecode op en eventueel ook een overnamedatum. Wanneer er bepaalde verplichtingen rusten op het perceel (bv. een vaste beheerovereenkomst) dan moet er met deze bijkomende voorwaarden eveneens rekening worden gehouden.

Meer informatie over de overdrachtscodes vindt u in de fiche 'Overname percelen' op de webpagina 'Perceelsaangifte'.

3.4. U teelt een speciale teelt

3.4.1. Teelt van hennep

De teelt van hennep is zeer specifiek en enkel mogelijk wanneer u een actieve landbouwer bent, de teelt in vollegrond staat, in open lucht en volgens de klassieke landbouwpraktijken wordt geteeld. U bent verplicht om apart van de verzamelaanvraag een **teeltmelding** in te dienen, ook voor percelen kleiner dan 2 ha en wanneer u steun wil aanvragen voor hennep als hoofdteelt voor de pre-ecoregeling 'Inzaai van milieu-, klimaat en biodiversiteitsvriendelijke teelten'. U moet in alle gevallen steeds de **teelttoelating** afwachten voor u kunt inzaaien. Alle voorwaarden voor deze teelt kunt u nalezen op de algemene webpagina 'Hennep' en voor de verzamelaanvraagaspecten in de fiche 'Hennepteelt' op de webpagina 'Perceelsaangifte'.

3.4.2. Vermeerderen van zaaizaad

Als u percelen bewerkt waarop zaaizaad zal gewonnen worden, moeten deze percelen **voor keuring door de inschrijver** (die met u als landbouwer een contract heeft afgesloten) worden aangegeven op het **e-loket** via de daarvoor opgemaakte tegel zodat deze percelen kunnen gecertificeerd worden. U als landbouwer moet in de verzamelaanvraag de percelen opgeven met de teeltcodes voor vermeerdering van uitgangsmateriaal en indien u **plantenpaspoortplichtig** bent ook de pagina van de plantenpaspoortplichtige plantensoorten aanvullen. De bijkomende bestemming 'ZAA' kunt u niet meer plaatsen.

Meer informatie vindt u op de webpagina 'Zaaizaden' of in de fiche 'Zaaizaadvermeerdering' op de webpagina 'Perceelsaangifte'.

3.4.3. U bent plantenpaspoortplichtig

Iedereen die plantensoorten bezit die een plantenpaspoort vereisen zijn verplicht dit aan te geven via het e-loket. Indien u een landbouwer bent, gebeurt dit via de verzamelaanvraag. Bent u geen landbouwer, dan kunt u daarvoor op het e-loket een aparte tegel 'Paspoortplichtige soorten' vinden om deze aangifte te doen.

Meer informatie vindt u in de fiche 'Plantenpaspoortplichtige planten' op de webpagina 'Perceelsaangifte'.

3.5. U bent bio-landbouwer (NIEUW vanaf 2022)

In het kader van de nieuwe bio-wetgeving die ingaat vanaf 1 januari 2022 zijn alle bio-landbouwers verplicht zich te registreren als landbouwer bij het Departement Landbouw en Visserij en jaarlijks een perceelsaangifte via de verzamelaanvraag in te dienen.

In de verzamelaanvraag geeft u al uw percelen (incl. stallen, gebouwen,...) aan. U kunt ook aanduiden welke percelen u wenst te laten certificeren door uw bio-controleorgaan. De percelen en teelten die u aangeeft in uw verzamelaanvraag zullen automatisch doorgestuurd worden naar uw controleorgaan dat instaat voor de certificering. U hoeft uw percelen dus niet meer apart door te geven aan uw controleorgaan. Uw controleorgaan mag ook alleen maar percelen die aangegeven zijn in uw verzamelaanvraag certificeren.

Meer informatie vindt u op de webpagina 'Bio'. Voor kennisgeving zie verder op lv.vlaanderen.be/nl/e-loket/help-e-loket/kennisgeving-bio.

Over de verzamelaanvraag voor biotelers vindt u meer informatie op de pagina https://lv.vlaanderen.be/nl/bio/wetgeving/verzamelaanvraag waar eveneens veelgestelde vragen worden beantwoord in de fiche 'Informatie over de verzamelaanvraag voor bio-landbouwers'.

Opmaak van de verzamelaanvraag 2022

Vanaf 18 februari is de elektronische verzamelaanvraag 2022 voor land- en tuinbouwers beschikbaar. De land- en tuinbouwer krijgt als voorbereiding op deze aanvraag thuis een omslag toegestuurd met een voorbereidingsformulier en de fotoplannen. Hieronder kunt u een beschrijving terugvinden van wat u allemaal op de fotoplannen kunt terugvinden, op de papieren versie en op het e-loket.

1. Inhoud verzamelaanvraag

De verzamelaanvraag is het formulier waarmee u steun kunt aanvragen in het kader van het Europese landbouwbeleid en u de percelen aangeeft in het kader van de mestwetgeving. De effectieve verzamelaanvraag kunt u alleen indienen via het e-loket van Departement Landbouw en Visserij op www.landbouwvlaanderen.be. Jaarlijks stuurt het departement een papieren voorbereidingsformulier op naar elke land- en tuinbouwer. Dit maakt het invullen van de verzamelaanvraag eenvoudiger en helpt de landbouwer het overzicht te behouden van zijn bedrijf.
In deze fiche wordt de opbouw van deze beide informatiedocumenten van de verzamelaanvraag verder opgenomen.

1.1. Het papieren voorbereidingsformulier

Eind februari ontvangt elke land- en tuinbouwer die gekend is bij het Departement Landbouw en Visserij en in het voorgaande jaar percelen heeft aangegeven een omslag. Uitzondering zijn de land- en tuinbouwers die bij de Mestbank gekend zijn als 'kleintje' en geen steun aanvragen. Hun eenmalige aangifte wordt jaarlijks voor hen gekopieerd tenzij er een wijziging wordt meegedeeld.

Dit schrijven bevat een brief van de managers van Departement Landbouw en Visserij, de Vlaamse Landmaatschappij en het Agentschap voor Natuur en Bos, alsook uitleg over de verzamelaanvraag op het e-loket en informatie om met de aanvraag aan de slag te gaan.

Bij het voorbereidingsformulier vindt u een beknopte weergave van uw aangifte van het voorgaande jaar en de bijhorende fotoplannen. Hierop kunt u zich baseren om uw nieuwe aangifte voor te bereiden en alle wijzigingen op te nemen. De uitgebreide informatie van elk perceel vindt u op het e-loket.

1.2. De werkelijke verzamelaanvraag via het e-loket

Wilt u een officiële aanvraag indienen (verzamelaanvraag, deelnameverklaring zoogkoeien, VLIF-dossier,...) dan kan dit enkel wanneer u deze indient op het e-loket van het Departement Landbouw en Visserij (www.landbouwvlaanderen.be). Log in met uw e-ID of via uw volmachthouder. Klik verder op de gewenste tegel in dit geval 'Verzamelaanvraag' en open de aanvraag voor de landbouwer waarvoor u de aanvraag wil indienen. U kunt alle rubrieken overlopen en de nodige gegevens invullen. Bekijk zeker ook de opmerkingen die u worden aangereikt om achteraf zoveel mogelijk problemen (onvolkomenheden, overlappingen, foute aangifte...) te voorkomen. **Vergeet niet de aanvraag ook effectief in te dienen**. Wanneer de aanvraag goed is ingediend krijgt u daar op verschillende manieren een bevestiging van (pop-up op het scherm, een pdf-document van de ingediende aanvraag, bevestiging per e-mail, via mijn berichten).

2. Percelen in de verzamelaanvraag

Hoe worden de verschillende percelen weergegeven op de papieren fotoplannen en op e-loket?

- **Percelen die in de voorgaande campagne werden aangegeven bij de initiële aangifte of een wijziging**.
  - Op de fotoplannen van het voorbereidingsformulier hebben deze percelen en gele omtrek.
  - Op het e-loket hebben de percelen die klaar staan in de tabel een gele kleur. Een door u geselecteerd perceel wordt met dikke blauwe omranding weergegeven.
  - **Opmerking:** Percelen die door een andere landbouwer na 30 april 2021 zijn overgenomen, zullen in het dossier van de andere landbouwer staan vermeld. U heeft een schrijven over 'Verdwenen percelen' ontvangen in 2021. Wilt u deze percelen weer aangeven, dan zal u deze opnieuw moeten opgeven.
- **Percelen die enkel voor de mestbankaangifte werden aangegeven (G-percelen) in de voorgaande campagne en vóór 30 april 2021 werden overgedragen aan een andere landbouwer**.
  - Deze percelen worden opgenomen op de fotoplannen en hebben een oranje omtrek op de luchtfotoplannen van het voorbereidingsformulier.
  - Op het e-loket wordt het door u geselecteerde perceel met dikke blauwe omranding weergegeven. De ingebruikname-datum en de hoofdbestemming 'G' bepalen het type perceel (geen oranje weergave).
- **Percelen in gebruik door andere landbouwers in de voorgaande campagne.**
  - De percelen worden op de luchtfoto's van het voorbereidingsblad in het lichtblauw weergegeven.
  - Deze zijn op het e-loket ook met lichtblauwe omranding terug te vinden.
  - Indien u een perceel aangeeft dat in de huidige campagne reeds door een andere landbouwer werd aangegeven, zal u een opmerking te zien krijgen wanneer u de gegevens opslaat. Op dat moment ontstaat er een conflict, en wordt de opmerking aangemaakt. U krijgt dus meteen de kans om het conflict reeds op te lossen voor het indienen.
- **Geschrapte percelen.**
  - Percelen die u in de voorgaande campagne heeft geschrapt, staan niet meer voorgedrukt of zijn niet terug te vinden in de perceelaangifte op e-loket.
  - Percelen die u vorig jaar heeft aangegeven en in de huidige campagne schrapt, staan doorstreept in de tabel op het e-loket. Het schrappen kunt u weer ongedaan maken.
- **Inscharingspercelen** die werden opgegeven in 2021 met vermelding van campagne 2022 werden reeds gekopieerd naar 2022 in de aparte tabel (niet op de perceelsaangifte).
  - Inscharingspercelen staan niet standaard op de voorgedrukte fotoplannen aangezien deze niet in eigen gebruik zijn.
  - De inscharingspercelen staan op het e-loket weergegeven op een aparte pagina 'Andere weilanden' wanneer u deze verder in de campagne niet zelf in gebruik heeft (dus niet in de perceelsaangifte). Hier wordt enkel het adres getoond (geen intekening op een fotoplan).

- Een perceel dat geheel of gedeeltelijk overlapt met de **niet-subsidiabele laag** kunt u toch volledig intekenen nadat u 'Perceel niet-intekenbaar' heeft aangevinkt onder 'Perceeldetail'. De intekening zal vervolgens administratief of ter plaatse worden gecontroleerd door uw buitendienst. Het is niet mogelijk om een perceel zonder intekening in te dienen.

3. Nummering van percelen

Percelen worden zoveel mogelijk grafisch gegroepeerd per fotoplan. Dit maakt het voor u eenvoudiger om de percelen snel terug te vinden. Het eerste fotoplan is het plan met de **meest** gekende percelen van uw bedrijf. Hoogstwaarschijnlijk is dit het plan waarop u ook uw hoofdzetel zal terugvinden.

De **nummering** van de percelen **start** per plan **linksboven** en loopt door **naar rechtsonder**. Het perceelnummer van de hoofdzetel is dus niet meer perceelnummer 1. De blijvende teelten staan ook niet meer bij elkaar in de tabel maar worden opgenomen binnen de perceelnummering van alle percelen. Indien u uw percelen een naam geeft, zal de opgegeven naam van het perceel in het volgende campagnejaar worden voorgedrukt op het voorbereidingsformulier en terug te vinden zijn op het eloket.

Nieuwe percelen worden onderaan de tabel toegevoegd. De perceelnummers worden per nieuw perceel oplopend toegekend.

4. Meerdere exploitaties onderscheiden van elkaar

Bij landbouwers met meerdere exploitaties, krijgt elke exploitatie een eigen nummer.

Op het papieren **voorbereidingsformulier** wordt ook een lettercode (A, B, C, ...) toegewezen. Welke exploitatie met welke letter overeenkomt, is terug te vinden op de eerste bladzijde van het voorbereidingsformulier. Op het perceelsoverzicht staat in de laatste kolom per perceel de letter van de bijhorende exploitatie. De percelen van de verschillende exploitaties zijn opgenomen volgens de ligging en niet apart per exploitatie.

U kunt bij nieuwe percelen aangeven tot welke exploitatie ze behoren door in de laatste kolom van het voorbereidingsformulier de juiste lettercode te noteren.

Op het **e-loket** worden deze lettercodes niet gebruikt. Hier staat per perceel het exploitatienummer met het adres vermeld. Bij de aangifte van nieuwe percelen zal u onder de kolom 'Exploitatie' het juiste exploitatienummer moeten kiezen (of de exploitatie dat overeenkomt met de lettercode op het voorbereidingsblad).

5. Aparte aangifte van stallen en Loodsen

Sinds 2021 worden stallen en gebouwen apart aangegeven in de verzamelaanvraag. Enkel de gebouwen die ook in het GRB zitten, worden voorgedrukt als aparte polygonen. In 2021 kon de correcte locatie van de stallen worden bepaald, alsook de types stallen en welke dieren in elke stal gehuisvest zijn.

Aan de gebouwen (verplicht voor stallen) kon ook een naam worden toegekend zodat deze gemakkelijk in de mestbankaangifte teruggevonden kunnen worden. Idealiter wordt dezelfde naam gebruikt die ook op het omgevingsloket voor vergunningen aan de stal toegekend is.

In de voorgedrukte verzamelaanvraag zal u percelen met de codes '**11**'-'**12**'-('**13**')-'**14**'-'**15**' terugvinden. Voor meer details zie de fiche 'Extra info over teeltcodes' op de webpagina 'Perceelsaangifte' en de tabel met de teeltcodes.

6. (Verborgen) lagen in de verzamelaanvraag raadplegen

Op de kaart kunt u bepaalde lagen aan- of afzetten. Dit kan met behulp van het icoontje (lagenkiezer) bovenaan links op de kaart:

6.1. Achtergrondlagen:

U kunt slechts 1 achtergrondlaag selecteren. Standaard staat de laag 'Luchtfoto (Vlaanderen) Lente 2021' of 'Luchtfoto (Vlaanderen) Lente 2022' aan, afhankelijk van de beschikbaarheid.

U kunt echter ook kiezen voor de laag 'Referentie Landschapselementen 2015' of de 'Stratenatlas'.

6.2. Andere (verborgen) lagen:

Onder de lagenkiezer staan standaard een groot aantal lagen ter beschikking. U kunt deze zelf aan- of afzetten:

- Landbouwgebruikspercelen tot campagne 2010
- Extra info raadplegen 2022 (beheergebieden, habitatrichtlijn, VEN-gebied, EKBG landbouwstreken...);
- Vlaams referentiepercelen blijvend grasland 2021. Deze laag bevat oranje gearceerde percelen. Deze percelen zult u bij een daling in 2022 van de ratio blijvend grasland/totale landbouwoppervlakte van meer dan 5% ten opzichte van de referentieratio in 2022, opnieuw met grasland moeten inzaaien vanaf 2023 en gedurende 5 jaar aanhouden (tenzij u een ander minstens even groot perceel inzaait);
- Onroerend erfgoed (Egaal) zie ook verder;
- Gebiedstypes MAP6 2022;
- GRB-waterlopen 2022: waterlopen die gekend zijn binnen het GRB (blauwe arcering);
- Laag voor eVA-percelen 2022: percelen in eigen gebruik aanduiden.

Daarnaast staan er zeer veel vaste lagen weergegeven elk met hun specifieke legende (gekleurde lijnen) zoals bijvoorbeeld de gemeentegrenzen.
Legende van de aangegeven lagen in verband met grasland op de luchtfoto's:

BG (groen/diagonaal): percelen met een status blijvend grasland en minimum 5 jaar een grasachtige teelt hebben.

EKBG (rood/horizontaal): percelen ecologisch kwetsbaar blijvend grasland beschermd volgens de natuurwetgeving (onder 'Extra info raadplegen 2022')

EKBG (rood/verticaal): percelen ecologisch kwetsbaar blijvend grasland enkel beschermd via landbouwwetgeving (onder 'Extra info raadplegen 2022')

Referentiepercelen BG 2021 (oranje/diagonaal): percelen die bij ratiodaling in 2022 van meer dan 5% in 2023 opnieuw met een grasachtige teelt zullen moeten aangegeven worden en dit voor minstens 5 jaar.

7. Info over de percelen raadplegen

7.1. Percelen in eigen gebruik raadplegen en downloaden

- **Voorbereidingsformulier:** Bij het perceelsoverzicht (rubriek C) staat per lijn de beknopte informatie in het linker gedeelte van de tabel. Wilt u nog meer informatie omtrent de betrokken percelen dan moet u inloggen op het e-loket.
- Een overzicht van alle informatie over de percelen door u in gebruik staat opgenomen op de pagina '**Overzicht- perceelsinfo**'. Deze rubriek bevat zowel gegevens die door u worden opgegeven bij de perceelsaangifte, als informatie die vastzit aan het perceel en niet door u kan worden gewijzigd. Het gaat hier over info zoals gecontroleerd gewas, ligging in waardevolle gebieden, status aardappelen, bemestingsinformatie,...
- De informatie over de **aardappelrotatie** (aantal jaren dat er reeds aardappelen op het betrokken perceel staan) staat niet meer voorgedrukt op het voorbereidingsformulier. Deze informatie is wel terug te vinden op het e-loket onder 'Overzicht - perceelsinfo'.
- Gegevens van **percelen** die **in eigen gebruik** zijn, kunnen ook gedownload worden om in een Farm Management Systeem of GPS te importeren. Deze gegevens vindt men terug links in het menu onder 'DOWNLOADS'.

7.2. Info over andere percelen dan in eigen gebruik

Iedereen kan beperkte, publieke informatie ophalen over percelen die niet in eigen gebruik zijn, maar wel belangrijke informatie voor u of een derde (gemeente, notaris, advocaat...) kunnen betekenen. Zit er bv. een status BG op het betrokken perceel?

Deze gegevens bevatten NOOIT persoonsgegevens van de gebruiker omdat deze informatie onder de gegevensbescherming van de privacy valt.

Om deze gegevens te raadplegen kunt u de blauwe tegel 'Geoloket' op e-loket aanklikken of zonder identificatie rechtstreeks naar het Geoloket gaan op volgende website: https://landbouwcijfers.vlaanderen.be/ U vindt de knop 'Geoloket' bovenaan rechts. U moet dus niet inloggen op een persoonlijk dossier. Meer informatie over geoloket vindt u op https://lv.vlaanderen.be/nl/e-loket/help-e-loket/geoloket-landbouw.

8. Percelen

8.1. Nieuwe en geschrapte teeltcodes

In 2022 worden een aantal teeltcodes toegevoegd of gewijzigd.

Nieuwe teeltcodes	Oude teelt-code	Teelt-code
Biologische niet-landbouwgrond	-	17
Mengteelt andere wintergranen met vlinderbloemige winterteelt	542	391
Mengteelt zomergranen met vlinderbloemige zomerteelt	542	392
Mengteelt wintertarwe of triticale met vlinderbloemige winterteelt	541	395
Goudsbloem	-	47
Deder/Huttentut	-	48
Voedererwten (winterteelt - niet voor menselijke consumptie)	51	511
Voedererwten (zomerteelt- niet voor menselijke consumptie)	51	512
Drooggeoogste erwten – voor menselijke consumptie	-	513
Winterveldbonen (niet voor menselijke consumptie)	52	521
Zomerveldbonen (niet voor menselijke consumptie)	52	522
Drooggeoogste Vicia-bonen – voor menselijke consumptie	-	523
Drooggeoogste Phaseolus-bonen – voor menselijke consumptie	-	524
Aardappelen –gecertificeerd pootgoed	902	907
Aardappelen - hoevepootgoed	902	908
Kikkererwten	-	933
Linzen	-	934
Wintervlas (vezel en industriële toepassingen)	-	923
Wintervlas (olievlas)	-	451

De volledige lijst van teeltcodes en hun indeling vindt u terug op de webpagina 'Tabellen'.

8.2. Het schrappen van percelen

Zoals in voorgaande campagnes, zal u in 2022 bijkomende informatie moeten verschaffen bij het aanduiden van de redenen schrappen '**ALB – andere landbouwer**', '**GLG – geen landbouwgrond meer**', '**PGB – particulier gebruik**' en '**TVP – tijdelijk verhuurd perceel**'.

Deze aanpassing werd doorgevoerd zodat de briefwisseling rond 'Verdwenen percelen' kan worden beperkt. Alle informatie over het schrappen van deze percelen kan via e-loket worden geregistreerd. Indien de informatie later pas ter beschikking is, kan een wijziging van de verzamelaanvraag worden opgestart.

9. Zones onroerend erfgoed

Bepaalde handelingen op percelen in landbouwgebruik en gelegen binnen een zone met onroerend erfgoed kunnen voor een landbouwer rechtsgevolgen hebben. Deze rechtsgevolgen zijn verankerd in de Onroerend Erfgoedregelgeving en de regelgeving over Ruimtelijke Ordening. In een aantal gevallen heeft u een omgevingsvergunning nodig, soms enkel een toelating. Mogelijke voorbeelden van handelingen waarvoor een landbouwer rechtstreeks een toelating moet vragen bij het Agentschap Onroerend Erfgoed: het aanplanten of verwijderen van hagen, heggen of boomgaarden; het scheuren van graslanden; diepploegen (in beschermde archeologische sites); enz.

De zones met onroerend erfgoed zijn terug te vinden op het e-loket onder de lagenkiezer. Deze zones omvatten volgende types: beschermd monument, cultuurhistorisch landschap, stads- of dorpsgezicht, archeologische site, vastgestelde archeologische zone, overgangszone en erfgoedlandschap. Ligt uw perceel in een dergelijke zone en vermoedt u dat u voor de werken die u wil uitvoeren een vergunning of toelating nodig heeft? Neem dan in een zo vroeg mogelijk stadium contact op met het Agentschap Onroerend Erfgoed.

De contactgegevens vindt u op de website van Onroerend Erfgoed (www.onroerenderfgoed.be) onder 'Contact'.

10. NIet-productieve investeringen (NPI)

De landbouwer kan steun aanvragen voor een investering die bijdraagt tot het landschap, een verbeterde biodiversiteit, bodem- of waterkwaliteit, … maar die geen enkel economisch voordeel oplevert. De investeringen die het VLIF subsidieert werden in drie NPI-groepen opgedeeld. Alle informatie over de NPI's kunt u vinden op de webpagina 'Niet-productieve investeringssteun' op de website van het Departement Landbouw en Visserij.

In de verzamelaanvraag geeft u de percelen op waarvoor u een subsidiëring heeft aangevraagd met de bijkomende bestemming '**NE**', '**NL**' of '**NW**' naar gelang het type investering (vermindering erosie, kleine landschapselementen of kleinschalige waterinfrastructuur).

Interregionale landbouwers

Vlaanderen en Wallonië beslissen afzonderlijk over de invoering en invulling van bepaalde steunregelingen. Hierdoor zijn er sterke verschillen merkbaar tussen de toepassing van het Vlaamse en het Waalse landbouwbeleid. Voor landbouwers die in beide regio's actief zijn ('interregionale landbouwers') zijn er specifieke afspraken gemaakt. Als u een interregionale landbouwer bent, is het belangrijk hiermee rekening te houden.

1. Interregionale landbouwer

U bent een interregionale landbouwer als u een exploitatie of percelen heeft in het ene gewest, en tegelijk ook één of meerdere percelen of exploitaties heeft in het andere gewest. Of u een interregionale landbouwer bent, kan van jaar tot jaar veranderen.

2. Vlaamse of Waalse interregionale landbouwer

U heeft als interregionale landbouwer slechts één klantnummer dat zowel bij de Vlaamse als de Waalse instanties gekend is. Uw exploitatie bepaalt of u een Vlaamse of een Waalse interregionale landbouwer bent. Als u exploitaties heeft in beide gewesten is uw correspondentieadres bepalend.

- Al uw exploitaties liggen in het Vlaamse of Brussels Hoofdstedelijke Gewest?
  - U bent een Vlaamse interregionale landbouwer en uw beherende organisatie is het Departement Landbouw en Visserij.
- U heeft exploitaties in beide regio's en uw correspondentieadres ligt in het Vlaamse of Brussels Hoofdstedelijke Gewest?
  - U bent een Vlaamse interregionale landbouwer en uw beherende organisatie is het Departement Landbouw en Visserij.
- Al uw exploitaties liggen in het Waalse Gewest?
  - U bent een Waalse interregionale landbouwer en uw beherende organisatie is DGARNE, Département des Aides.
- U heeft exploitaties in beide regio's en uw correspondentieadres ligt in het Waalse Gewest?
  - U bent een Waalse interregionale landbouwer en uw beherende organisatie is DGARNE, Département des Aides.

Het is belangrijk te weten of u als Vlaamse of Waalse interregionale landbouwer beschouwd wordt. Het kan namelijk voor bepaalde premies tot aanzienlijke verschillen leiden. Hieronder worden de belangrijkste verschillen toegelicht.

3. Algemene regel voor naleven voorwaarden

Voor interregionale landbouwers zijn afspraken gemaakt op basis van een algemene regel. Daarin wordt een onderscheid gemaakt tussen bedrijfsgebonden en perceelsgebonden zaken.

Voorwaarden/ bepalingen zijn…	Algemene regel	Voorbeeld
Bedrijfsgebonden = verbonden aan de individuele landbouwer	Vlaamse interregionale landbouwer voldoet aan voorwaarden opgesteld door Vlaanderen. Waalse interregionale landbouwer voldoet aan voorwaarden opgesteld door Wallonië.	Bv: Voor het verkrijgen van de betaling voor jonge landbouwers moet u als Vlaamse interregionale landbouwer een aanvraag indienen in Vlaanderen en voldoen aan de Vlaamse voorwaarden.
Perceelsgebonden = verbonden aan de percelen	Ongeacht of u Vlaamse of Waalse interregionale landbouwer bent, gelden de regels opgesteld door het gewest waarin het perceel gelegen is.	Bv.: Als u in het kader van de vergroening ecologisch aandachtsgebied (EAG) aanlegt op Vlaamse percelen, moet u de Vlaamse regels volgen.

4. Betalingsrechten activeren in 2022

Als interregionale landbouwer is het mogelijk dat u zowel over Vlaamse als over Waalse betalingsrechten beschikt.

- Aan de hand van percelen gelegen in het Vlaamse of Brussels Hoofdstedelijke Gewest kunt u Vlaamse betalingsrechten activeren. Hiervoor moet u het Vlaamse deel van de verzamelaanvraag tijdig indienen bij het Departement Landbouw en Visserij. **NIEUW** is dat vanaf verzamelaanvraag 2022 de basisbetaling wordt uitbetaald aan de landbouwer die de hoofdteelt verbouwt. Dus enkel percelen in gebruik voor de hoofdteelt kunnen gebruikt worden voor de activatie van betalingsrechten. (meer info zie fiche 'Nieuw' en 'Gewijzigde perceelsaangifte 2022').
- Aan de hand van percelen gelegen in het Waals Gewest kunt u Waalse betalingsrechten activeren. Hiervoor moet u het Waalse deel van de verzamelaanvraag tijdig indienen bij DGARNE, Département des Aides.
- Een Vlaamse interregionale landbouwer moet steeds een verzamelaanvraag indienen in Vlaanderen om zijn Waalse betalingsrechten te kunnen laten uitbetalen (zie verder onder 'Indienen verzamelaanvraag').

5. Aanvraag betalingsrechten uit de Vlaamse reserve

Zowel Vlaamse als Waalse interregionale starters of jonge starters kunnen in 2022 voor percelen in het Vlaamse of Brussels Hoofdstedelijke Gewest een aanvraag indienen voor het verkrijgen van Vlaamse betalingsrechten uit de Vlaamse reserve. Deze aanvraag verloopt via het Vlaamse deel van de verzamelaanvraag. U moet hierbij wel voldoen aan de Vlaamse voorwaarden. Zowel Vlaamse als Waalse elementen (bijvoorbeeld diploma) worden in rekening gebracht om te bekijken of u aan deze voorwaarden voldoet. Omgekeerd geldt hetzelfde voor rechten uit de Waalse reserve.

6. Herverdelende betaling

Deze betaling is enkel in Wallonië van toepassing en kan dus enkel toegekend worden als aanvullende betaling op Waalse betalingsrechten. Vlaamse interregionale landbouwers die Waalse betalingsrechten activeren op Waalse gronden, komen voor deze aanvullende betaling in aanmerking als ze voldoen aan de Waalse voorwaarden.

7. Naleven vergroeningsvoorwaarden

- Om te bepalen of u al dan niet één of meerdere vergroeningsacties (blijvend grasland, gewasdiversificatie en ecologisch aandachtsgebied) moet uitvoeren, zijn Europese drempels en uitzonderingscategorieën vastgelegd. Deze drempels en uitzonderingscategorieën worden berekend, rekening houdend met zowel uw Vlaamse of Brusselse als Waalse percelen.
- Opdat de administratie de berekeningen in het kader van de vergroening zou kunnen uitvoeren, is het verplicht om als interregionale landbouwer al uw percelen en dus beide delen van de verzamelaanvraag in te dienen. Dit is ook het geval als u geen betalingsrechten en slechts een klein areaal in gebruik heeft in de andere regio.

> **Bijvoorbeeld:** u heeft 10 ha bouwland gelegen in Vlaanderen en 6 ha bouwland gelegen in Wallonië. U heeft in totaal meer dan 15 ha bouwland. U bent verplicht om minstens twee verschillende gewassen te telen voor gewasdiversificatie en om 0,8 ha ecologisch aandachtsgebied aan te leggen (5% van het totale areaal bouwland, 16 ha in dit voorbeeld).

- Voor **gewasdiversificatie en ecologische aandachtsgebied** wordt dit op bedrijfsniveau berekend of u voldoet. Daarvoor moeten de teelten en percelen uit de verschillende gewesten worden samengeteld. Omdat de aangifte in de beide gewesten niet rechtstreeks met elkaar worden uitgewisseld, kan voor interregionale landbouwers geen definitieve berekening worden gemaakt binnen uw Vlaamse aangifte. De opmerkingen of u voldoet gelden dus alleen op het Vlaamse gekende gedeelte. Als interregionale landbouwer moet u zelf beide aangiftes naast elkaar leggen en zelf bekijken of u voor gewasdiversificatie en ecologisch aandachtsgebied voldoet.
- Het aanleggen van **ecologisch aandachtsgebied** (EAG) kunt u zowel op Vlaamse, Brusselse als Waalse percelen. Als u EAG op Vlaamse/Brusselse percelen aanlegt, dan moet u voldoen aan de Vlaamse voorwaarden en wordt het EAG in rekening gebracht volgens de Vlaamse regels. Omgekeerd geldt hetzelfde voor EAG op Waalse percelen.
  > Bijvoorbeeld: u legt 200 m akkerrand op Vlaamse percelen en 100 m akkerrand op Waalse percelen aan. De 200 m akkerrand moet voldoen aan de Vlaamse voorwaarden bij dit type EAG en telt mee volgens de Vlaamse keuzes voor het gebruik van de omzettings- en de wegingsfactor. De 100 m akkerrand op Waalse percelen moet voldoen aan de Waalse voorwaarden bij dit type EAG en telt mee volgens de Waalse keuzes voor het gebruik van de omzetting- en wegingsfactor.
- Als u beschikt over blijvend grasland, dan moet u dit in stand houden volgens de regels van het gewest waar het zich bevindt. Blijvend grasland op percelen in het Vlaamse en Brussels Hoofdstedelijke Gewest moet u in stand houden volgens de Vlaamse regels. Omgekeerd geldt hetzelfde voor blijvend grasland op percelen in het Waals Gewest.

8. Betaling voor jonge landbouwers

Als Vlaamse interregionale landbouwer kunt u ook in 2022 via uw Vlaams deel van de verzamelaanvraag een aanvraag indienen voor de betaling voor jonge landbouwers. U moet hierbij voldoen aan de Vlaamse voorwaarden. Zowel Vlaamse als Waalse elementen (bijvoorbeeld diploma) tellen mee om te bekijken of u aan deze voorwaarden voldoet. U kunt deze extra betaling ontvangen voor elk geactiveerd betalingsrecht (tot maximaal oppervlakte-equivalent van 90 ha), ongeacht of het gaat om Vlaamse of Waalse betalingsrechten. Omgekeerd geldt hetzelfde voor Waalse interregionale landbouwers. Waalse landbouwers moeten deze bijkomende betaling aanvragen in het Waalse deel van hun verzamelaanvraag.

U moet deze premie **jaarlijks** aanvragen. Dus ook als u in de voorbije jaren een aanvraag heeft ingediend die goedgekeurd is, en u in de komende jaren nog in aanmerking komt, moet u in deze volgende jaren expliciet een aanvraag tot betaling voor jonge landbouwers indienen via de verzamelaanvraag.

9. Gekoppelde steunpremie

9.1. Premie voor het behoud van de gespecialiseerde zoogkoeienhouderij (Vlaamse premie)

Enkel Vlaamse (interregionale) landbouwers kunnen een aanvraag voor de Vlaamse premie voor instandhouding van de zoogkoeienhouderij indienen als ze voldoen aan de Vlaamse regels. U kunt de premie krijgen voor alle zoogkoeien op het bedrijf, ongeacht of het gaat om dieren uit een Vlaams of Waals beslag.

9.2. Premie voor de productie van vleeskalveren (Vlaamse premie)

Deze premie wordt enkel in Vlaanderen toegekend. Enkel Vlaamse (interregionale) landbouwers kunnen een aanvraag voor de premie voor kalveren indienen als ze voldoen aan de Vlaamse regels.

9.3. Waalse premies voor dieren

Enkel Waalse (interregionale) landbouwers kunnen een aanvraag voor deze premies indienen als ze voldoen aan de Waalse regels. U kunt de premie krijgen voor alle dieren op het bedrijf, ongeacht of het gaat om dieren uit een Vlaams of een Waals beslag.

10. Subsidies in het kader van plattelandsontwikkeling

Inzake plattelandsontwikkeling stellen Vlaanderen en Wallonië elk een apart programma op, met maatregelen waarvoor u kunt intekenen ongeacht of u een Vlaamse of een Waalse interregionale landbouwer bent. In Vlaanderen komen voor de perceelsgebonden maatregelen alleen Vlaamse percelen in aanmerking. Voor de maatregel 'Behoud van lokale veerassen' komen alleen dieren van landbouwers waarvoor het Vlaamse Gewest als authentieke bron bevoegd is in aanmerking.

11. Indienen verzamelaanvraag

Als Vlaamse of Waalse interregionale landbouwer dient u zowel een Vlaams als een Waals deel van uw verzamelaanvraag in bij de respectievelijke instanties. Dit geldt ook als u als Vlaamse interregionale landbouwer uitsluitend over Waalse percelen (en Waalse betalingsrechten) beschikt. De indieningsdatum van uw Vlaams deel bepaalt of uw Waalse betalingsrechten kunnen worden betaald.

- **Vlaamse landbouwer:** het Vlaamse en Waalse deel van de verzamelaanvraag moet ingediend worden uiterlijk op 30 april 2022.
- **Waalse landbouwer:** het Vlaamse en Waalse deel van de verzamelaanvraag moet ingediend worden uiterlijk op 30 april 2022.

12. Meer informatie

Op de website van het Departement Landbouw en Visserij (landbouwbeleid EU-gemeenschappelijk landbouwbeleid (GLB)) vindt u onder 'Informatiefiches per onderwerp - 2022' per maatregel informatiefiches met de meest recente informatie.

Voor bijkomende informatie kunt u terecht bij uw buitendienst van het Departement Landbouw en Visserij. Alle contactgegevens vindt u terug in de tabel 'Contactadressen Departement Landbouw en Visserij en andere beheerdiensten' op de webpagina 'Tabellen'.

Voor bijkomende informatie over de Waalse regels en voorwaarden kunt u terecht op de website van de Waalse landbouwadministratie (http://agriculture.wallonie.be/pac).

Indienen en wijzigen van de verzamelaanvraag

Met de verzamelaanvraag zorgt u voor de registratie van uw percelen voor onder meer de toepassing van het Mestdecreet, voor het verkrijgen van de basisbetaling, om betalingsrechten uit de reserve, biocertificering, vergroeningspremie, premie jonge landbouwer, subsidies voor de agromilieumaatregelen en andere plattelandsmaatregelen aan te vragen en voor bepaalde acties in het kader van de Gemeenschappelijke Marktordening (GMO) Groenten en Fruit. Het is dus belangrijk dat u deze verzamelaanvraag tijdig en correct indient. Wijzigingen moet u steeds meteen melden aan de betrokken buitendienst van het Departement Landbouw en Visserij.

- **Uiterste indieningsdatum:** zaterdag 30 april 2022;
- **Uiterste indieningsdatum voor Vlaamse interregionale landbouwer:** zaterdag 30 april 2022;
- **Uiterste indieningsdatum voor Waalse interregionale landbouwer**: zaterdag 30 april 2022.

We onderscheiden verschillende periodes waarin u wijzigingen kunt indienen in Vlaanderen. Wijzigingen in de verschillende periodes hebben verschillende gevolgen voor behandeling en uitbetaling:
- wijzigingen tot en met dinsdag 31 mei;
- wijzigingen vanaf woensdag 1 juni tot en met maandag 31 oktober;
- wijzigingen na 31 oktober.

1. Indienen van de verzamelaanvraag

Het Departement Landbouw en Visserij werkt volledig digitaal. Dit houdt onder meer in dat de procedure voor het indienen van de verzamelaanvraag via het e-loket Landbouw en Visserij verloopt. Voor problemen bij het invullen van de elektronische verzamelaanvraag kunt u terecht op de infolijn van het e-loket. Het telefoonnummer van de infolijn van uw buitendienst vindt u onder de 'Bel ons' van het e-loket (www.landbouwvlaanderen.be). Op deze website kunt u onder 'Help' ook meer informatie vinden over het e-loket. Deze informatie is ook bereikbaar via de website www.lv.vlaanderen.be en door te klikken op de tab **'E-loket – help'**.

Het tijdig indienen van de verzamelaanvraag is belangrijk om kortingen op uw steun te voorkomen. De aanvraag kan na de uiterste indieningsdatum nog worden gewijzigd en aangevuld zodat ze met de realiteit in overeenstemming is. Het al dan niet aanvaarden van meegedeelde wijzigingen is afhankelijk van onder meer het tijdstip van melding, uitgevoerde controles, …

2. Gevolgen van het te laat indienen van de initiële aanvraag in 2022

- **Tot en met 25 mei:** een vermindering met 1% per werkdag vertraging van alle rechtstreekse steunbedragen (basisbetaling, vergroeningspremie en eventueel de jonge landbouwertoeslag), de steun voor agromilieuverbintenissen en plattelandsmaatregelen beheerd door het Departement Landbouw en Visserij en de beheerovereenkomsten beheerd door de VLM en andere subsidies waarvoor de verzamelaanvraag dient als betalingsaanvraag.
- **Na 25 mei:** geen uitbetaling van steun meer mogelijk.
- Als **aangifteplichtige** in het kader van het **Mestdecreet** moet u uw verzamelaanvraag indienen ten laatste op zaterdag 30 april 2022. Hebt u geen verzamelaanvraag ingediend op 30 april of ontbreekt een inventaris van de percelen en objecten van een actieve exploitatie op 30 april, dan legt de VLM een administratieve boete op van 250 euro. Bij herhaling binnen de 5 jaar bedraagt de VLM-boete 500 euro.

3. Wijzigen van uw aanvraag

Als blijkt dat na het indienen van uw verzamelaanvraag nog niet alle gegevens correct zijn doorgegeven, dan kunt u deze aanpassen via twee mogelijkheden:
- Bij voorkeur via het e-loket: www.landbouwvlaanderen.be;
- Uitsluitend voor perceelsgegevens: indien u niet elektronisch kunt indienen, via het formulier 'Toevoegen, splitsen, wijzigen of schrappen van percelen' te vinden op de webpagina 'Extra formulieren' of opvraagbaar bij uw buitendienst van het Departement Landbouw en Visserij.

4. Wijzigingsperiodes

- Alle wijzigingen moeten steeds en onmiddellijk aan het Departement Landbouw en Visserij meegedeeld worden en uiteraard vóór controle of melding van controle.
- Het al dan niet aanvaarden van meegedeelde wijzigingen is afhankelijk van onder meer het tijdstip van melding, uitgevoerde controles, …

Naargelang de periodes, verschillen de voorwaarden:

4.1. Wijzigingen tot en met 31 mei 2022

Wijzigingen aan de oorspronkelijke verzamelaanvraag moet u uiterlijk op dinsdag 31 mei melden aan het Departement Landbouw en Visserij. Deze wijzigingen worden zonder meer aanvaard, zonder verlaging van de uitbetaling op voorwaarde dat de verzamelaanvraag zelf tijdig was ingediend en er nog geen controle werd uitgevoerd of aangekondigd.

U doet er goed aan uw aangifte volledig en correct gewijzigd te hebben ten laatste op deze uiterste wijzigingsdatum. Zo bent u zeker dat u door wijzigingen na deze datum geen steun verliest. Het is bijvoorbeeld toegelaten (tot uiterlijk 31 december) een bijkomende bestemming te verwijderen op een perceel (behalve wanneer het perceel werd gecontroleerd), maar deze bestemming op een ander perceel toevoegen na deze uiterste wijzigingsdatum, zal niet aanvaard worden voor betaling.

4.2. Wijzigingen vanaf 1 juni tot en met 31 oktober 2022

Alle wijzigingen moeten meegedeeld worden zoals onder andere:

- intekening;
- gewas;
- perceelsbestemming;
- gebruik;
- wijzigingen die een invloed kunnen hebben op de naleving van de randvoorwaarden of de agromilieumaatregelen of andere plattelandsmaatregelen;
- activatie van ecologisch aandachtsgebied (EAG) ongedaan maken omdat u het niet ter beschikking heeft.

Van woensdag 1 juni tot en met maandag 31 oktober hangt het aanvaarden van een wijziging af van het type wijziging en of er eventueel controles (administratief of ter plaatse) op het dossier werden uitgevoerd. Een verhoging van de steun na 31 mei zal nooit worden aanvaard. Dit geldt ook voor de vergroeningspremie.

Zo zal het activeren van bijkomend EAG niet aanvaard worden na 31 mei. Wisselen van percelen waar EAG groenbedekker uitgevoerd zal worden, kan wel na 31 mei en tot de uiterste inzaaidatum. Het is aangeraden voldoende EAG te activeren voor de uiterste wijzigingsdatum, om uiteindelijk zeker aan de vereiste oppervlakte EAG van 5% van uw aangegeven areaal bouwland te voldoen.

Let op: Als u een perceel met premieaanvraag moet splitsen via het e-loket, moet u zeker na de uiterste wijzigingsdatum van 31 mei de splitstool gebruiken. Zo niet komen de nieuwe delen niet meer in aanmerking voor premie. Elk nieuw perceelnummer toegevoegd na 31 mei komt NIET in aanmerking voor premie als u de splitstool niet gebruikt. Samenvoegingen zijn niet meer mogelijk na 31 mei .

Let op: De intekening van een perceel vergroten na 31 mei 2022 heeft geen verhoging van de aangegeven oppervlakte tot gevolg. Indien de grens tussen twee percelen verschuift, moet u ook gebruikmaken van de splitstool. Het perceel dat te groot werd getekend, moet gesplitst worden.

Let op: Als een nateelt wordt gebruikt als EAG groenbedekker, gelden specifieke inzaai- en wijzigingsdata. Deze vindt u terug in de checklist groenbedekker.

Let op voor volgende mestbankaspecten bij wijzigingen na 30 juni:

- Wijziging van hoofdteelt op een perceel waarop derogatie werd aangevraagd, zal door VLM niet worden weerhouden.
- Voor wat betreft het gebruik op 1 januari, het gebruik op 31 mei, de gespecialiseerde productiemethode, de voorteelt en de hoofdteelt houdt de Mestbank rekening met de aangifte zoals gekend op 30 juni. Wijzigingen hiervan na 30 juni zullen door VLM niet worden weerhouden. Ook nieuwe percelen toegevoegd na 30 juni worden door VLM niet in rekening gebracht.
- Voor wat betreft de nateelt(en), het vanggewas en de inzaaiperiode van het vanggewas, houdt de Mestbank rekening met de aangifte zoals gekend op 31 oktober. Wijzigingen na 31 oktober zullen door VLM niet worden weerhouden voor de realisatie van het doelareaal.

4.3. Wijzigingen na 31 oktober 2022

Wijzigingen ingediend na 31 oktober, moet u steeds staven met bewijsstukken. Zonder bewijsstukken worden wijzigingen na 31 oktober nooit aanvaard.

Een aantal zaken kunnen wel nog worden gewijzigd tot en met 31 december 2022:

- Wijzigingen van nateelten. **Let op:** deze wijzigingen van nateelt na 31 oktober worden niet weerhouden door VLM. Ook wijzigingen in het kader van EAG groenbedekker zullen na 31 oktober niet weerhouden worden.
- Andere weilanden toevoegen: In het kader van de premie voor het behoud van de gespecialiseerde zoogkoeienhouderij en de agromilieuverbintenissen voor het behoud van lokale rundvee- en schapenrassen, kunnen steeds extra adressen/locaties worden opgegeven op de pagina 'Andere weilanden' wanneer er dieren zullen lopen op percelen die u zelf niet aangeeft in uw verzamelaanvraag (inscharingspercelen in 2022 en 2023).
- Een eerste aangifte voor een nieuwe landbouwer of een aangifte van een nieuwe overgenomen exploitatie
- Het toevoegen van bijlagen, invullen van detail boomgaarden en paspoortplichtige planten.
- Een bijkomende bestemming wissen.
- Een nieuw perceel toevoegen. Als het perceel al in gebruik was op 31 mei zal er een sanctie onderaangifte worden toegepast. Het perceel zal sowieso niet in aanmerking komen voor steun of bemestingsrechten.

5. Wijzigen van identificatiegegevens

Wijzigingen van identificatiegegevens kunt u altijd doorgeven aan de buitendienst. Wijzigingen van contactgegevens (email, telefoonnummer, GSM, fax) kunt u ook online op het e-loket doorgeven onder 'Mijn gegevens' of onder 'Landbouwergegevens raadplegen'.

6. Overzicht van alle indienings- en wijzigingsdata

Tabel: Uiterste indienings- en wijzigingsdata

	Uiterste indieningsdatum	Indiening met verlaging op betaling	Indiening maar geen uitbetaling meer, geen toekenning van BR uit de reserve
Eerste indiening Verzamelaanvraag Vlaanderen en/of Wallonië	30 april 2022	1 mei tot en met 25 mei 2022	Na 25 mei 2022
Bezwaar erosiegevoeligheid	30 april 2022	-	-
Bezwaar ecologisch kwetsbaar blijvend grasland	30 april 2022	-	-
Brede weersverzekering: Opgeven verzekeraar	30 april 2022	-	-
Overdracht betalingsrechten	30 april 2022	-	-
Wijziging verzamelaanvraag	31 mei 2022	-	Na 31 mei 2022
Wijziging totaal van geactiveerde oppervlakte EAG	31 mei 2022	-	-
Teeltmelding hennep	31 mei 2022	-	-
MAP6 : Wijziging gebruik op 1 januari en op 31 mei, opgegeven GPM, voorteelt en hoofdteelt	30 juni 2022	-	-
Indienen originele certificeringsattesten hennepzaad	30 juni 2022 voor hoofdteelt 31 augustus 2022 voor nateelt	-	-
Wijziging EAG groenbedekker (binnen de aangegeven EAG oppervlakte op 31 mei)	Polders en duinen: 19 augustus 2022 Leemstreek: 30 september 2022 Zandleemstreek en andere: 31 oktober 2022	-	-
Vlas: Indienen Aankoop-/verkoopcontract, verwerkingsverbintenis, looncontract	15 september 2022	-	Na 15 september: Geen uitbetaling en terugvordering VLS steun voorgaande verbintenisjaren.
MAP 6: Wijziging nateelt, vanggewas en wijziging inzaaiperiode	31 oktober 2022	-	-
Wijziging inscharingspercelen	31 december 2022	-	-

Nieuw vanaf 2022

Vanaf 18 februari is de verzamelaanvraag 2022 voor land- en tuinbouwers beschikbaar. Hieronder volgt een korte beschrijving van de nieuwigheden in de verzamelaanvraag 2022.

1. Basisbetaling toegekend aan landbouwer die hoofdteelt verbouwt

Tot en met 2021 werd de basisbetaling en de vergroening uitbetaald aan de landbouwer die de betalingsrechten in bezit had en de gebruiker was van subsidiabele percelen op de uiterste indieningsdatum.
Vanaf verzamelaanvraag 2022 wordt de basisbetaling en de vergroening uitbetaald aan de landbouwer die de hoofdteelt verbouwt. Dus enkel percelen in gebruik voor de hoofdteelt kunnen gebruikt worden voor de activatie van betalingsrechten. Dit zijn de percelen die volgens de verzamelaanvraag in gebruik zijn op 31 mei. De betalingsrechten (en eventueel een aantal percelen voor vergroening en agromilieumaatregelen) moeten echter ter beschikking zijn van de landbouwer op de uiterste indiendatum van de verzamelaanvraag. Concreet zal het niet meer mogelijk zijn dat de ene landbouwer het perceel aangeeft voor activatie van de betalingsrechten en dat het perceel nadien wordt overgenomen door een andere landbouwer die de hoofdteelt verbouwt.
Schematisch overzicht:

	Gebruiker perceel op 1/1	Gebruiker perceel op 30/4 (uiterste indieningsdatum verzamelaanvraag)	Landbouwer die de hoofdteelt verbouwt (peildatum 31/05)
Tot en met 2021	is verantwoordelijke bemesting	kan betalingsrecht activeren	is verantwoordelijk voor de hoofdteelt
Vanaf 2022	is verantwoordelijke bemesting	-	is verantwoordelijk voor de hoofdteelt EN kan betalingsrechten activeren die in gebruik zijn op 30/4

2. Gevolgen van de gewijzigde perceelsaangifte

De gewijzigde perceelsaangifte heeft op een aantal vlakken een gevolg. De gevolgen worden hieronder kort opgesomd. Meer uitgebreide informatie over deze gevolgen of antwoorden op veel gestelde vragen, vindt u op de website op de pagina 'Perceelsaangifte' in de fiches 'Gewijzigde perceelsaangifte' en 'Veelgestelde vragen gewijzigde perceelsaangifte'.

2.1. Te weinig oppervlakte voor activeren betalingsrechten

Indien u door deze wijziging te weinig oppervlakte heeft voor activatie van al uw betalingsrechten, kunt u betalingsrechten verhuren aan een andere landbouwer voor een zelf gekozen periode. Na het beëindigen van de verhuurperiode komen de rechten automatisch terug bij de verhuurder.

2.2. Verschuiving van vergroeningseisen

De landbouwer die de hoofdteelt verbouwt, moet toezien op het voldoen aan de gewasdiversificatie, het aanhouden van ecologisch aandachtsgebied en het behouden van blijvend grasland. Voordien was dit de verantwoordelijkheid van degene die de betalingsrechten activeerde ongeacht of hij ook de gebruiker was van het perceel voor de hoofdteelt.

2.3. Tijdelijke schrappen van percelen

Een perceel dat tijdelijk (voor de duur van teeltseizoen) door een andere landbouwer wordt gebruikt voor het verbouwen van de hoofdteelt, kunt u in uw verzamelaanvraag 2022 schrappen met de schrappingscode '**TVP**' ('Tijdelijk verhuurd perceel'). Het perceel zal automatisch het volgende jaar opnieuw voorgedrukt worden in uw verzamelaanvraag 2023.

Deze code werd voorzien om het tijdelijk gebruik van percelen voor cultuurcontracten voor bv. aardappelen en vlas,... administratief eenvoudiger te maken.

3. 30 april blijft belangrijke datum

Ook met de gewijzigde perceelsregistratie, blijft de datum van 30 april belangrijk voor een aantal zaken.
30 april blijft de datum voor:

- Uiterste indieningsdatum voor de verzamelaanvraag;
- Het in bezit hebben van de betalingsrechten die u in 2022 wil activeren (overname/overdracht moet zijn afgerond) als u de hoofdteelt verbouwt;
- Het aanvragen van de premie jonge landbouwer;
- Het aanvragen van betalingsrechten uit de reserve;
- Het aanvragen van subsidies voor agromilieumaatregelen.
- Het in gebruik hebben van percelen voor een aantal agromilieumaatregelen zoals mechanische onkruidbestrijding, teelt van vlinderbloemigen, verwarringstechniek in de fruitteelt, hectaresteun voor biologische productiemethode.
- Biologische productiemethode:
  - Het perceel moet aangemeld zijn op 30 april om in aanmerking te komen voor hectaresteun. Indien de omschakeling pas na 30 april gebeurt, heeft u geen recht op HOB-subsidie in de huidige campagne.
  - Voor controlekosten bio moet u uiterlijk op 30 april een kennisgeving gedaan hebben bij het Departement Landbouw en Visserij als bio-landbouwer. Als u pas later op het jaar bio-landbouwer wordt, komt u niet in aanmerking voor terugbetaling controlekost voor de huidige campagne.
- Het in eigen gebruik hebben van een perceel bij het activeren van bepaalde EAG-types zoals boslandbouw, subsidiabele strook langs bosrand met productie, groenbedekking en stikstofbindende gewassen.
- Het aanvragen van de subsidie bredeweersverzekering en het doorgeven van de naam van de verzekeraar (bindend op 30 april).

4. Daling waarde betalingsrechten 2022

Daar waar in 2020 en 2021 nog een ophoging was van de eenheidswaarden, zal er in 2022 een daling van ongeveer 2% zijn ten opzichte van de eenheidswaarde van 2019 ten gevolge van een lager beschikbaar Europees budget.

5. Registratie van Bio-telers en bio-percelen

Vanaf 2022 moeten alle bio-landbouwers zich verplicht als landbouwer registreren bij het Departement Landbouw en Visserij en jaarlijks een perceelsaangifte via de verzamelaanvraag indienen. Enkel percelen die in de verzamelaanvraag werden aangegeven, zullen door de Bio controleorganen kunnen gecertificeerd worden. Zie ook fiche 'Wie moet de verzamelaanvraag indienen?' op de pagina 'Perceelsaangifte' voor meer informatie.

6. Mogelijkheid tot aanvragen steun voor Pre-ecoregelingen

Voorafgaand aan het nieuwe Gemeenschappelijke Landbouwbeleid (GLB) waar verschillende ecoregelingen zullen worden aangeboden, zullen actieve landbouwers in 2022 reeds kunnen deelnemen aan pre-ecoregelingen. De subsidie voor de pre-ecoregelingen kan aangevraagd worden via de verzamelaanvraag en ze hebben allemaal een looptijd van één jaar. De verbintenissen en meer informatie kunt u vinden in de betrokken fiches op de pagina van de pre-ecoregelingen. De pre-ecoregelingen in 2022 zijn:

- Inzaai van productief kruidenrijk grasland (perceelsgebonden maatregel);
- Ecologisch beheerd grasland (perceelsgebonden maatregel);
- Inzaai van milieu-, klimaat- en biodiversiteitsvriendelijke teelten (perceelsgebonden):
- Precisielandbouw:
  - Automatisch aansturen van machines via (RTK-)GPS (maatregel op bedrijfsniveau);
  - Plaatsspecifiek bekalken op basis van een recent aangemaakte taakkaart (perceelsgebonden maatregel);
- Verhogen Organisch koolstofgehalte op bouwland (maatregel op bedrijfsniveau);
- Voedermanagement bij melkvee (onder voorbehoud goedkeuring Vlaamse Regering).

7. Nieuwe codes in 2022

7.1. Nieuwe/gewijzigde teeltcodes

Nieuwe of gewijzigde teeltcodes	Teeltcode 2021	Teeltcode 2022
Biologische niet-landbouwgrond	-	17
Goudsbloem	-	47
Deder/Huttentut	-	48
Kikkererwten	-	933
Linzen	-	934
Tuinbonen (veldbonen vallen niet meer onder deze code)	52	52
Aardappelen (gecertificeerd pootgoed)	902	907
Aardappelen (hoevepootgoed)	902	908
Wintervlas (vezel en industriële toepassingen)		923
Wintervlas (olievlas)		451

Vanaf 2022 zijn er nieuwe teeltcodes voor het aangeven van aardappelpootgoed. Meer informatie over gecertificeerd pootgoed en hoevepootgoed vindt u op de pagina 'Perceelsaangifte' in de fiche 'Extra info over teeltcodes'

Ook voor het aanvragen van steun voor pre-ecoregelingen worden nieuwe teeltcodes opgenomen of bepaalde teeltcodes gewijzigd.

Nieuwe/gewijzigde teeltcodes in kader van de pre-ecoregelingen	Teeltcode 2021	Teeltcode 2022
Voedererwten (winterteelt)	51	511
Voedererwten (zomerteelt)	51	512
Winterveldbonen	52	521
Zomerveldbonen	52	522
Drooggeoogste erwten	-	513
Drooggeoogste Vicia-bonen	-	523
Drooggeoogste Phaseolus-bonen	-	524
Mengteelt wintertarwe of triticale met vlinderbloemige winterteelt	541	395
Mengteelt andere wintergranen met vlinderbloemige winterteelt	542	391
Mengteelt zomergranen met vlinderbloemige zomerteelt	542	392

7.2. Nieuwe bijkomende bestemmingen

Voor de pre-ecoregelingen die op perceelsniveau moeten worden aangegeven, worden nieuwe bijkomende bestemmingen voorzien.

Nieuwe bijkomende bestemmingen in kader van de pre-ecoregelingen	Bijkomende bestemming
Inzaai productief kruidenrijk grasland	EKG
Ecologisch beheerd grasland	EEG
Inzaai milieu-, klimaat- en biodiversiteitsvriendelijke teelt	EET
Toepassen precisielandbouw – plaatsspecifiek bekalken	EPK

7.3. Nieuwe gespecialiseerde productiemethode

Nieuwe gespecialiseerde productiemethode	GPM 2022
Vrije uitloop voor pluimvee of varkens	UIT
Loods met teelt in vollegrond (geen verharde vloer)	LVG

7.4. Nieuwe schrappingscode

Nieuwe code voor schrappen van percelen	Code 2022
Tijdelijk verhuurd perceel (keert automatisch terug naar de verhuurder het volgende jaar)	TVP

Veelgemaakte fouten

1. Algemeen

1.1. Gespecialiseerde productiemethode substraatteelt en beschutting

Voor overkapte percelen of teelten in containers is het belangrijk dat u de gespecialiseerde productiemethode aangeeft. Zowel voor de aanvraag van de hectaresteun biologische productiemethode, de verplichte N-bemestingadvisering, de nitraatresidubepaling en de vanggewasregeling is de aangifte van de correcte productiemethode een belangrijk gegeven.

- CIV en CON zijn openlucht, SER, SGM, PLA en NPO zijn beschut tijdens teeltseizoen. SER en SGM zijn permanente constructies.
- CON, SGM, NPO zijn op groeimedium
- CIV, SER en PLA in volle grond of tenminste contact met de bodem (CIV) in kader van subsidiabiliteit en Mestdecreet.
- De teelt van planten in een serre in een container in volle grond wordt aangegeven met SER.

Tabel: Schematisch overzicht van de gespecialiseerde productiemethode

Openlucht: Op groeimedium	Openlucht: In volle grond of ten minste contact met de bodem	Beschut: Op groeimedium	Beschut In volle grond of ten minste contact met de bodem
CON	CIV	SGM: Onder vaste meerjarige constructie NPO: Onder tijdelijk constructie	SER: Onder vaste meerjarige constructie PLA: Onder tijdelijk constructie

1.2. Witloof

Bij het telen van witloof wordt vaak de verkeerde gewascode gebruikt:

- Voor het **telen van de witloofwortels op het veld** moet de teeltcode **'9561' (witloofwortels)** worden gebruikt met de hoofdbestemming 'A'. Hier moet geen gespecialiseerde productiemethode **'LOO', 'LVG' of 'PLA'** worden opgegeven. De teeltcodes **'8515' (witloof- industrie – forcerie) en '9515' (witloof – vers- forcerie)** kunnen dus **niet** worden gebruikt **op een veld in openlucht**, maar zijn steeds aan een beschutting gekoppeld.
- Na het rooien van de witloofwortels worden deze voor de **forcerie** (telen van het loof) naar een loods, een gebouw of een forceerveld gebracht of verkocht. Het **gebouw/loods waar de forcerie gebeurt** moet worden aangegeven met de gewascode voor witloof (forcerie) '**8515' (witloof - industrie -forcerie) of '9515' (witloof – vers - forcerie)** en niet als een gebouw. Hier is het wel **verplicht** om een gespecialiseerde teeltcode '**LOO**' (productieloods met verharde vloer), '**LVG**' (productieloods op vollegrond) of buiten de gespecialiseerde productiemethode '**PLA**' (niet permanent overkapping op vollegrond met vb golfplaten) toe te voegen. Wanneer de forcerie in een gebouw (loods) gebeurt, zal het perceel normaal in de niet subsidiabele laag gelegen zijn. Echter door het toevoegen van de gespecialiseerde productiemethode 'LOO' of 'LVG' kan deze wel worden ingetekend.
- Het aangeven van de plaats waar de **forcerie** gebeurt (dus zowel volle grond als hydrocultuur), is verplicht. De oppervlakte die hier moet worden opgegeven is niet de oppervlakte van het gebouw maar de **oppervlakte van het gewas**. Dus enkel de grondoppervlakte waar het witloof geforceerd wordt. In de loods kunnen er immers ook nog andere activiteiten gebeuren (opslag, stokkeren van machines…). Ook voor hydrocultuur wordt enkel de grondoppervlakte aangegeven en niet de oppervlakte van de stellingen.

Het gebruik van de teeltcodes voor forcerie '8515' en '9515' zorgt ook voor de verplichting om onder 'Perceeldetail' meer info over de wijze van forceren (volle grond of hydrocultuur) en de equivalente oppervlakte geforceerde witloofwortelen mee te delen.

1.3. Indienen van uw aanvraag en bekijken van de opmerkingen

Na het invullen van de verzamelaanvraag op het e-loket, wordt nog af en toe vergeten om de aanvraag ook effectief in te dienen. Dit kan zware gevolgen hebben zoals het niet in aanmerking komen voor uitbetaling van uw betalingsrechten, de vergroeningspremie en andere subsidies. Kijk steeds na of u uw aanvraag ingediend heeft, ook in geval van wijzigingsaanvragen. Dit kunt u nakijken op basis van de ontvangst van een bevestigingsmail die u toegestuurd wordt of doordat uw aanvraag met de status 'Ingediend' op het e-loket terug te vinden is.

Op basis van hetgeen u aangegeven heeft, worden opmerkingen (onverenigbaarheden, grafische overlappingen…) aangemaakt. Bekijk voor het indienen ook steeds deze opmerkingen over uw aanvraag. Deze kunnen invloed hebben op uw uitbetaling, bemestingsrechten, enz.

1.4. Tijdig indienen van wijzigingen aan nateelten

Er is de mogelijkheid om nog wijzigingen aan te brengen aan de nateelten. Afhankelijk van de doelstelling wijzigt deze uiterste wijzigingsdatum echter:

- Voor de vanggewasregeling is de uiterste wijzigingsdatum 31 oktober. Ook de codes voor tijdstip van inzaai van de vanggewassen moeten uiterlijk dan aangegeven worden.
- Voor vergroening EAG-groenbedekker zijn er verschillende wijzigingsdata (19 augustus; 30 september en 31 oktober) afhankelijk van de landbouwstreek.

Wil je wijzigingen aanbrengen aan je verzamelaanvraag, bekijk dan zeker ook de fiche 'Indienen en wijzigen van de verzamelaanvraag' op de webpagina 'Verzamelaanvraag algemeen'. Zowel de datum wanneer je een wijziging wil aanbrengen als de manier waarop je een wijziging codeert (splitsen), kan een grote invloed hebben op het toekennen van steun.

1.5. Grafische overlappingen

De grafische overlappingen tussen percelen worden onmiddellijk bij het invullen van uw verzamelaanvraag getoond onder 'Opmerkingen'. Los de vastgestelde overlappingen op voor de opstart van de interne administratieve controles op grafische overlappingen. Zo vermijdt u eventuele verlagingen van uw premies. U lost de grafische overlapping op door ofwel het perceel grafisch aan te passen ofwel administratieve gegevens zoals datum van ingebruikname van een perceel aan te passen.

1.6. Formulier 4 enkel voor particulieren

Het formulier 'Gebruik van een perceel van een particulier enkel voor bemestingsrechten' (formulier 4) moet u toevoegen aan de verzamelaanvraag wanneer u een perceel voor bemestingsrechten aangeeft (bestemming 'G'), maar dat daarna door een particulier aangegeven wordt voor de hoofdteelt. Als een andere landbouwer met een verzamelaanvraag het perceel in gebruik neemt voor de betalingsrechten en de hoofdteelt, moet u geen formulier 4 gebruiken. Het volstaat dat de overnemende landbouwer het perceel in de eigen verzamelaanvraag aangeeft met een datum ingebruikname na 1 januari 2022 en voor 31 mei 2022.

Formulier 4 vindt u terug op de webpagina 'Extra formulieren'.

Opgelet! Als er meer dan 2 ha overgedragen wordt naar dezelfde particulier, wordt deze ook aangifteplichtig en zal deze zich moeten registreren als landbouwer en zelf een verzamelaanvraag indienen.

Opgelet! In gebiedstype 2 of 3 worden enkel bemestingsnormen berekend indien de gebruiker op 1 januari ook de gebruiker van de hoofdteelt is.

1.7. Splitsen en samenvoegen van percelen

Als u een perceel wenst te splitsen of samenvoegen is het zeer belangrijk dat u rekening houdt met de bestemmingen op de oorspronkelijke percelen en de oorspronkelijk aangegeven oppervlakte. U gebruikt daarom de op het e-loket beschikbare tools voor splitsen of samenvoegen van percelen.

Opgelet, de tool voor samenvoegen neemt nooit bijkomende bestemmingen of EAG-selecties of codes voor inzaaidatum van vanggewassen op percelen over. Kijk alle perceelsgegevens dus zeker goed na bij het samenvoegen van percelen en vul ze indien nodig aan.

Omwille van het risico op verlies van premies, is het samenvoegen van percelen na 31 mei met de tool niet meer mogelijk.

Voor splitsen kan de tool na 31 mei wel gebruikt worden en is dit net zeer belangrijk. Zo kunnen de eventuele premie-aanvragen, selectie voor EAG-groenbedekker of code voor inzaaidatum van vanggewassen overgenomen worden van het oorspronkelijke perceel en op dit perceel als tijdig aangegeven beschouwd worden. Een voorwaarde is wel dat de premieaanvraag, EAG-selectie of code voor inzaaidatum op het oorspronkelijke perceel wel tijdig aangegeven zijn.

Ook bij een perceel waaruit een eiland getekend moet worden omdat er een andere teelt op voorkomt, wat soms voorkomt in bijvoorbeeld een maïsperceel, moet men de splitstool gebruiken.

1.8. Verleggen perceelsgrens na 31 mei moet via splitsen

Na de uiterste wijzigingsdatum kan de gewasgrens van **twee aangrenzende percelen** niet zomaar worden verlegd.

Twee aangrenzende percelen verkleinen en vergroten kan niet zonder het gebruik van de splitstool, omdat anders de oppervlaktevergroting van het ene perceel niet aanvaard wordt. Grafisch stroomt de oppervlaktevergroting door, maar de aangegeven oppervlakte wijzigt niet mee.

Voor het te verkleinen perceel is dit minder een probleem, maar een aangrenzend perceel vergroten na 31 mei is niet meer mogelijk (oppervlakteverhoging na 31 mei wordt niet aanvaard op perceelniveau). In dit geval moet het te verkleinen perceel worden gesplitst. Het afgesplitste deel moet dan de hoofdteelt krijgen van het te vergroten perceel. Dit blijven voor de rest van het teeltseizoen dan twee aparte percelen. Alleen bij splitsen kan de totale aangegeven oppervlakte behouden blijven om in aanmerking te komen voor de premies.

1.9. Inscharingspercelen onder 'Andere weilanden'

Als u percelen gebruikt van derden om uw dieren (tijdelijk) op te plaatsen met inscharingscontract, dan moet u deze percelen kenbaar maken op het aparte scherm 'Andere weilanden' en moet u deze niet aangeven onder de percelen in de Verzamelaanvraag .

1.10. Aangetroffen teelt stemt niet overeen met de aangifte

Als bij controle een andere teelt waargenomen wordt dan aangegeven in uw verzamelaanvraag, kan dit invloed hebben op uw premies, vergroening, uw agromilieumaatregelen, uw mestbalans en de resultaten van de landbouwenquête. In het verleden werden voornamelijk vaststellingen gedaan in verband met grassen. Grassen werden aangegeven in plaats van maïs die aanwezig was op het veld en omgekeerd. Ook werd grasluzerne gebruikt terwijl er meerjarige luzerne op het perceel aanwezig is.

In het kader van perceelsmonitoring worden fouten in aangifte van de hoofdteelt meegedeeld. Het is niet nodig de aangifte aan te passen. De administratie houdt immers rekening met de vastgestelde teelt.

Alle bij controle vastgestelde teelten zijn ook raadpleegbaar onder 'Overzicht – perceelsinfo' in de verzamelaanvraag.

1.11. Aangifte niet-landbouwgrond

De percelen die u aangeeft moeten landbouwgrond zijn, dit wil zeggen dat zowel ligging, gebruik, aard als de historiek van het perceel moeten aantonen dat het perceel in de eerste plaats bedoeld en geschikt is voor landbouwkundig gebruik.

Recreatieve zones, zandpistes, niet begraasde bermen, tuinen, openbare ruimtes, paardencarrousels (paardenpistes), delen van verkeersinfrastructuur, parkings op niet verharde ondergrond, bossen… zijn voorbeelden van de vastgestelde inbreuken. Deze mogen nooit een onderdeel uitmaken van een landbouwgebruiksperceel.

Ook bouwgronden of andere percelen die vóór het einde van het jaar bebouwd worden, zijn te beschouwen als niet-premiegerechtigd. Als er echter **op 31 mei nog een hoofdteelt** aanwezig is, kunnen deze percelen wel nog aangegeven worden voor de bemestingsrechten. Dergelijke percelen moet u met **hoofdbestemming 'I'** en een reden niet subsidiabel '**DEF – definitief uit landbouw na 31 mei**' aanduiden.

1.12. Perceel niet-landbouwkundig gebruikt

Ook al bestaat een perceel wel degelijk uit landbouwgrond, toch moet u het minstens 9 maanden van het jaar landbouwkundig gebruiken om premiegerechtigd te zijn. Het perceel kunt u aangeven voor de periode dat het effectief voor landbouwkundige doeleinden gebruikt wordt.

Bij langdurig gebruik van een perceel als bijvoorbeeld parking van bedrijfsvoertuigen, opslag van bouwmaterialen of verhuur als kampeerplaats gedurende meer dan 3 maand per jaar, komt het perceel niet in aanmerking voor het bekomen van subsidies.
Als er echter **op 31 mei nog een hoofdteelt aanwezig** is op het perceel, kan dit perceel wel nog in aanmerking komen voor de bemestingsrechten. Deze percelen moet u aangeven met **hoofdbestemming 'I'** en reden niet subsidiabel '**TIJD – tijdelijk meer dan 3 maanden uit landbouw**'.

Indien er **geen hoofdteelt** aanwezig is, en u het perceel later in de campagne terug in gebruik neemt, mag u het perceel schrappen **of** aangeven met **hoofdbestemming 'I'** en de hoofdteeltcode '**81 – braakliggend land zonder minimale activiteit**'.

1.13. Niet aangegeven percelen
Het is verplicht om alle landbouwpercelen in de verzamelaanvraag aan te geven die in gebruik zijn voor landbouwactiviteiten door de landbouwer. Op het moment van het indienen van de verzamelaanvraag moet de inventaris van de gebruikte percelen immers volledig zijn zodat alle verplichtingen gecontroleerd kunnen worden en betalingsrechten toegekend kunnen worden. Niet aangegeven percelen zullen administratief gecontroleerd worden.
Gronden waarop kerstbomen worden geteeld, moeten aangegeven worden in de verzamelaanvraag ook al zijn kerstbomen geen subsidiabele teelt.

1.14. Scheuren van graslanden
Graslanden die geen EKBG zijn, worden soms gescheurd maar vallen onder Natuurwetgeving. Als u toch zou willen scheuren, moet u steeds nagaan of dit ook volgens de natuurwetgeving mogelijk is. Deze informatie is te raadplegen buiten het e-loket. De 'Checklist bij het scheuren van graslanden' op www.vlaanderen.be/landbouw/vergroening (klik door naar 'Blijvend grasland') kan daarbij best geraadpleegd worden.

Het niet naleven van het verbod op het wijzigen van de vegetatie of de omgevingsvergunning voor vegetatiewijzigingen is eveneens een inbreuk op de randvoorwaarden. De beheerseis voortvloeiend uit de Habitat- en Vogelrichtlijn is dan niet nageleefd. Meer info op www.vlaanderen.be/landbouw/randvoorwaarden (brochure).

1.15. Geen toekenning van mestrechten
Voor percelen die aangegeven zijn in de verzamelaanvraag als in gebruik op 1 januari, worden bemestingsrechten toegekend aan de landbouwer die het gebruik heeft op 1 januari. Percelen die een landbouwer later in gebruik neemt, worden niet meegeteld in de bedrijfsafzetruimte van deze landbouwer.

Aan percelen die na 31 mei alsnog aangegeven worden met ingebruiknamedatum 1 januari omdat ze vanaf het begin van de campagne en op 31 mei in gebruik zijn, kan een sanctie voor onderaangifte toegekend worden.

Let op: voor percelen gelegen in gebiedstype 2 en 3 is bemesting slechts toegelaten als u het perceel in gebruikt hebt op 1 januari én ook de hoofdteelt verbouwt.

1.16. Verzamelaanvraag is geen mestbankaangifte
Hoewel de verzamelaanvraag een gezamenlijk formulier is voor het Departement Landbouw en Visserij en de Mestbank, geldt dit enkel voor de perceelsaangifte in het kader van de eenmalige perceelsregistratie. Als u op een bepaald moment in het kalenderjaar 2 ha of meer landbouwgrond in gebruik heeft en/of teelt op een oppervlakte groeimedium van 50 are of meer en/of een oppervlakte permanent overkapte landbouwgrond gebruikt van 50 are of meer en/of een productie/opslag aan dierlijke mest heeft groter dan of gelijk aan 300 kg P_2O_5 op jaarbasis dan bent u ook verplicht om uiterlijk 15 maart uw mestbankaangifte in te dienen bij de Mestbank.

2. Agromilieumaatregelen

2.1. Bewaren van facturen en certificaten
Het is belangrijk dat u facturen en certificaten ter beschikking houdt voor controles ter plaatse. Het ontbreken van facturen of certificaten kan leiden tot verlaging van de toegekende steun. De bewaartermijn van bewijsstukken is 10 jaar voor alle agromilieumaatregelen.

2.2. Wisselen van percelen met bijkomende bestemmingen
Na 31 mei kunt u een bijkomende bestemming toevoegen op een perceel maar deze wordt niet weerhouden voor betaling. Dit is ook zoals u eerder op een perceel met een gelijke of grotere oppervlakte de bijkomende bestemming verwijderde!
U kunt met andere woorden bijkomende bestemmingen niet wisselen van percelen na 31 mei.

2.3. Mechanische onkruidbestrijding (MOB)
U mag **geen herbiciden en bodemontsmettingsmiddelen** gebruiken tijdens de **hele hoofdteelt** en de voorbereidingswerkzaamheden op de percelen waarvoor u subsidie aanvraagt. Voor eenjarige teelten gelden die voorwaarden eveneens voor de **voor- of nateelten**, behalve als de nateelt de hoofdteelt van het volgende jaar is.

Als u steun voor mechanische onkruidbestrijding wil aanvragen, moet u kunnen aantonen over de nodige **machines** te beschikken. Het manueel onkruid verwijderen op de betrokken percelen komt hiervoor niet in aanmerking.

2.4. Teelt van vlinderbloemigen (VLI)
Bij aanvraag van de VLI-premie op grasklaver, moet u er ook effectief op toezien dat er **klaver duidelijk zichtbaar aanwezig** is op het veld gedurende de volledige aanhoudingsperiode.

Nuttige tips en teeltfiches voor de teelt van vlinderbloemigen zijn te vinden op de website van LCV vzw (www.lcvvzw.be) onder 'Publicaties' en zoek op teeltfiches. Bekijk ook het filmpje 'Tips bij de teelt van vlinderbloemigen' op onze webpagina 'Teelt van vlinderbloemigen'

Bij controle ter plaatse op de teelt van vlinderbloemigen moet de landbouwer facturen en certificaten kunnen voorleggen. De landbouwer moet deze documenten dus goed bijhouden tijdens de campagne.

2.5. Verwarringstechniek in de fruitteelt (VER)

De **percelen** moeten naargelang het gebruikte product minstens **1 of 2 ha groot** zijn, of een **aaneengesloten blok** vormen van minstens 1 of 2 ha fruit waarop de subsidie wordt aangevraagd. Kleinere, geïsoleerde percelen komen niet in aanmerking voor subsidie en de aangifte hiervan kan leiden tot verlaging van betaling of zelfs stopzetting en eventueel terugvordering van de verbintenis.

- Producten met **minimaal vereiste oppervlakte 1 ha**: Checkmate puffer CM-O, Ginko ring, Isomate CLS-plus, Rak 3, Rak 3+4, SEMIOSNET-CODLING MOTH:
- Producten met **minimaal vereiste oppervlakte 2 ha:** Ginko, Isomate CLR

De dispensers moeten **uiterlijk op 15 mei uithangen**, ook al is er op dat moment nog geen druk van de fruitmot.

2.6. Behoud lokale rundveerassen en schapenrassen

De **identificatie en registratie** van de dieren moet altijd volledig in orde zijn. Dieren van verschillende landbouwers mogen niet door elkaar lopen. Dieren moeten **op tijd in- en uitgeschreven zijn in het stamboek.**

Alle premiewaardige dieren moeten aanwezig zijn op de **aangegeven plaats** (dus op gronden uit de verzamelaanvraag of op de in de betalingsaanvraag extra opgegeven adressen).

2.7. Behoud lokale schapenrassen

Het maximumaantal subsidiabele schapen per jaar is het aantal lammeren dat geregistreerd werd van geboortes bij de landbouwer in dat jaar. Er moeten dus **genoeg lammeren geboren** worden opdat u voor uw volledige verbintenisaantal kunt uitbetaald worden.

Geboortes moeten ook **vóór 31 augustus** van het geboortejaar gemeld worden aan het stamboek.

3. Plattelandsmaatregelen

3.1. Subsidieaanvraag bebossing van landbouwgronden

Sinds 2016 moet de subsidieaanvraag jaarlijks worden ingediend. Ook particulieren en landbouwers die niet-mestbank aangifteplichtig zijn, moeten daarvoor een verzamelaanvraag indienen als ze deze steun nog willen ontvangen.

4. VLM-beheerovereenkomsten

4.1. Beheerovereenkomst kan niet op G-percelen

Enkel percelen die u het volledige kalenderjaar in gebruik heeft, komen in aanmerking voor betaling van beheerovereenkomsten. Een perceel dat u of een andere landbouwer aangeeft als 'G-perceel' komt dus niet in aanmerking (G-perceel = perceel in gebruik van 1 januari 2022 tot uiterlijk 29 april 2022).

4.2. Overname van een (variabele) beheerovereenkomst

De landbouwer die de percelen in gebruik heeft op 1 januari dient deze te melden voor de beheerovereenkomst, en dat uiterlijk op 31 mei. Om een beheerovereenkomst over te nemen volstaat het echter niet om de bijkomende bestemming toe te voegen in de verzamelaanvraag. De landbouwer dient de overname ook rechtstreeks te melden aan de VLM. Doe dit meteen om problemen met de uitbetaling van de beheervergoeding te vermijden!

4.3. Voortijdige beëindiging van een beheerovereenkomst

Het schrappen van percelen waarop een vaste beheerovereenkomst rust, of het niet melden van percelen voor een variabele beheerovereenkomst, volstaat niet om een beheerovereenkomst te beëindigen. Een voortijdige beëindiging moet u steeds schriftelijk melden aan de VLM met vermelding van de reden voor de beëindiging en eventuele bewijsstukken. Doe dit om bijkomende verlagingen van uw uitbetaling te vermijden!

4.4. Beheerovereenkomsten randenbeheer aangrenzend aan rode of paarse percelen

Wie een beheerovereenkomst voor randenbeheer heeft die grenst aan een rood of paars perceel (hoog of zeer hoog erosiegevoelig), moet aangeven of hij de beheerovereenkomst gebruikt als erosiemaatregel in het kader van de randvoorwaarden. U moet hiervoor de gespecialiseerde productiemethode '**ERVJ**' of '**ERVN**' aangeven in de verzamelaanvraag. 'ERVJ' betekent dat u uw beheerovereenkomst ook als erosiemaatregel inzet in het kader van de randvoorwaarden. Vergeet deze codes niet aan te geven, om onterechte verlagingen van uw uitbetaling te vermijden!

4.5. Beheerovereenkomst voor onderhoud van kleine landschapselementen (KLE)

Wie een beheerovereenkomst wil sluiten voor het onderhouden van kleine landschapselementen, moet eventuele gaten in de (kap)haag, heg, houtkant of knotbomenrij opvullen met geschikt plantmateriaal zodat het landschapselement een aaneengesloten geheel vormt. Ook zieke of dode planten in het landschapselement moet u zo snel mogelijk vervangen.

5. Vergroening

5.1. Selecteren van ecologisch aandachtsgebied (EAG)

Het is aangeraden om voldoende ecologisch aandachtsgebied te selecteren voor de uiterste wijzigingsdatum zodat er marge is ten opzichte van de minimaal nodige oppervlakte. Het kan immers zijn dat door bepaalde administratieve controles of aanpassingen aan dossiers, bepaald ecologisch aandachtsgebied niet meer geselecteerd kan worden waardoor de 5 % niet gehaald kan worden.

Opgelet: groenbedekkers die in het najaar dan toch niet ingezaaid kunnen worden, moeten op dat moment wel geschrapt worden uit de verzamelaanvraag. De aangifte dient een correcte weergave te zijn van de situatie op het veld.

Als u verplicht bent om EAG-oppervlakte aan te geven dan kan dit door bijvoorbeeld een mengsel van groenbedekkers aan te geven. Het opgeven van de juiste nateeltcode voor het aangeven van EAG in de perceelsaangifte is echter niet voldoende om dit perceel ook effectief in rekening te brengen voor EAG. Dit perceel moet u eveneens in het scherm vergroening EAG aanvinken, waarna de vergroeningsoppervlakte via de wegingsfactor berekend wordt en dit EAG-type geactiveerd is.

Dit geldt ook voor andere elementen of percelen die door middel van een teeltcode, gespecialiseerde productiemethode of ligging van het perceel in aanmerking komen voor EAG. Deze moet u in het scherm 'Vergroening EAG' nog selecteren om ze te laten meetellen in de oppervlakte EAG.

5.2. Juiste aangifte van EAG-groenbedekker

U geeft een EAG-groenbedekker aan door een correcte nateelt aan te geven op het perceel en daarna de EAG in de lijst van mogelijke EAG aan te vinken in het scherm 'Ecologisch Aandachtsgebied onder Vergroening'.
Geef zeker de juiste teeltcode als nateelt op. De code '657' bijvoorbeeld is enkel te gebruiken bij 'onderzaai van gras' bij de hoofdteelt. Als bij een wijziging de nateelt veranderd wordt in bv. '60-gras', zal de EAG op dat perceel niet meer meetellen.

5.3. Gebruiksperiode van EAG-elementen

Een EAG, bijvoorbeeld groenbedekker, verschijnt niet in de lijst van EAG als een andere landbouwer het perceel overneemt en dus niet voldaan is aan de aanhoudingsperiode. Dit wordt ook gesignaleerd in de opmerkingen.
Als een EAG reeds geselecteerd werd en het perceel wordt overgenomen in de loop van het jaar, zal deze ook uit de geselecteerde EAG verdwijnen.

5.4. Nieuwe EAG-percelen opgeven na 31 mei niet mogelijk

Het aangeven van EAG-percelen is slechts mogelijk tot de uiterste wijzigingsdatum van 31 mei. Na deze datum kunt u geen nieuwe percelen selecteren voor EAG-aangifte. Schrappen van het EAG-type op de opgegeven percelen kan wel of percelen met EAG-selectie kunnen worden gesplitst (als de **splitstool** gebruikt wordt).

Uitzondering zijn de **EAG groenbedekkers**. Voor EAG-groenbedekker kunt u wel nog percelen wisselen na 31 mei. Er moet dan wel op 31 mei voldoende EAG-oppervlakte geselecteerd zijn. De aangegeven oppervlakte die uiteindelijk weerhouden wordt om mee te tellen voor vergroening, kan immers nooit hoger zijn dan deze die u heeft aangegeven op 31 mei.

5.5. Ecologisch aandachtsgebied – groenbedekker. Aangifte aanpassen indien ingezaaid op ander perceel

Als het niet mogelijk is op een bepaald perceel tijdig de groenbedekker in te zaaien en dit zal wel gebeuren op een ander perceel, dan moet u deze wijziging doorgeven in de verzamelaanvraag. Tot wanneer dit kan, hangt af van de landbouwstreek waarin het perceel gelegen is en de uiterste inzaaidatum. Voor de correcte data, zie de fiche over EAG groenbedekkers op de website van het Departement Landbouw en Visserij www.vlaanderen.be/landbouw/vergroening. Vaak worden immers percelen aangeduid voor EAG-groenbedekker op een moment dat dit al te laat is voor de landbouwstreek waar het perceel gelegen is.

Opgelet, wisselen van percelen voor EAG-groenbedekker kan enkel voor percelen die u al voor de uiterste wijzigingsdatum aangegeven heeft in het dossier.

Stijgt hierdoor het percentage aan EAG, dan wordt toch het percentage EAG dat geselecteerd was op uiterste wijzigingsdatum, weerhouden als maximum dat kan meetellen voor de vergroening.

Tips bij het invullen van de verzamelaanvraag

Bent u nog niet helemaal vertrouwd met het invullen van de verzamelaanvraag of wilt u de laatste tips weten over het gebruik van het e-loket, dan kunt u terecht op de helppagina's van ons e-loket. Naar welke pagina u ook navigeert, klik op '?' en u zult meer uitleg krijgen over de betrokken pagina. Hieronder vindt u nuttige informatie over de werking van de vernieuwde verzamelaanvraag 2022.

1. Algemeen

1.1. Google Chrome

Sinds 2020 wordt enkel de browser Google Chrome ondersteund. Hoe u de browserversie van uw computer nagaat en installeert op uw computer vindt u in de help van de verzamelaanvraag.

1.2. Werking e-loket

Voor de volledige, praktische handleiding voor het invullen van de verzamelaanvraag op het e-loket, verwijzen we graag naar de help op de website van het Departement Landbouw en Visserij en de handleiding 'Snel aan de slag met de verzamelaanvraag 2022 (https://lv.vlaanderen.be/nl/e-loket/zoekt-u-hulp-op-het-e-loket)'. Een aantal belangrijke tips voor het invullen kunt u verder in deze fiche terugvinden.

2. Percelen behandelen

Percelen kunt u aanvullen, intekenen en toevoegen via 'Percelen' of via 'Perceeldetail'.

2.1. De tabel

Een overzicht van de mogelijkheden van de tabel:

- De tabel kunt u **vergroten** door tussen de tabel en de kaart op de splitter 'Kaart verbergen' te klikken. Klik op 'Kaart tonen' om de tabel weer te verkleinen. U kunt de splitter ook verschuiven om de tabel of de kaart te vergroten of verkleinen.
- In de hoofding van de tabel vindt u van links naar rechts volgende **acties**: nieuwe percelen toevoegen, exporteren naar Excel, filters wissen, instellingen bewaren/toepassen/initialiseren, alle opmerkingen uitklappen, alle opmerkingen inklappen en kopiëren van de percelen van de vorige campagne.
- U kunt alle kolommen **sorteren** door op het kolomhoofd te klikken.
- U kunt op verschillende manieren de kolommen **filteren**. U kunt eenvoudig zoeken op een deel van een tekst door in het tekstvak in de kolomhoofding te klikken. Raadpleeg de help voor verdere uitleg over alle filtermogelijkheden.
- U kunt filteren op **ernst van de opmerking**. Deze mogelijkheid bieden we ook aan op de pagina 'Opmerkingen'. Op die manier kunt u bv. eenvoudig zien voor welke percelen een blokkerende opmerking bestaat.
- In de tabel kunt u **alle wijzigbare velden** terugvinden. Om de tabel zo overzichtelijk mogelijk te houden, zitten sommige kolommen 'ingeklapt' (zie volgende puntje). Zo is het bijvoorbeeld mogelijk om de bijkomende informatie voor geschrapte percelen in de tabel in te vullen door de groep 'Schrappen' uit te klappen.
- Boven de kolomtitel ziet u soms een extra titel, bijvoorbeeld bij 'Aangegeven oppervlakte' ziet u 'Oppervlakte' bovenaan. Standaard wordt enkel de aangegeven oppervlakte getoond in de tabel. Als u op het pijltje naast 'Oppervlakte' klikt verschijnt de kolom 'Referentie oppervlakte'. Hetzelfde vindt u terug bij schrappen info, teelten, bestemmingen, bemestingsgegevens en overname. Nogmaals op het pijltje klikken doet de kolommen terug inklappen.
- Alle **perceelsopmerkingen** worden in de tabel getoond. U kan ze uitklappen door op het pijltje vooraan de rij te klikken.
- Wilt u weten welk nummer het perceel vorig jaar had? Plaats de cursor van uw muis enkele seconden op het huidige perceelnummer en het perceelnummer van vorige campagne verschijnt. Ook op de pagina 'Perceeldetail' vindt u het perceelnummer van vorige campagne terug.
- Alle aanpassingen die u in de tabel uitvoert (verplaatsen van kolommen, aanpassing van de breedte van kolommen, kolommen in- en uitklappen) kunt u opslaan door gebruik te maken van het tandwiel in de hoofding van de tabel ('Mijn instellingen bewaren').

Moet u veel percelen aangeven of vult u meerdere dossiers in, dan kan het gebruik van **sneltoetsen** misschien wel nuttig zijn en u helpen om de tabel sneller in te vullen.

- **Dubbelklikken** op het perceelnummer verwijst u naar perceeldetail van het perceel.
- **Entertoets:** verspring een veld naar beneden. In een kolom waar meerdere waarden mogelijk zijn, zal u bij de eerste enter de gekozen waarde bevestigen, waarna u eventueel een tweede waarde kan typen. Bij de tweede enter verspringt de cursor een veld naar beneden.
- **Tabtoets:** ga naar het volgende veld in de rij, op het einde van de rij verspringt u naar het begin de volgende rij.
- **Pijltjestoetsen:** navigeren in de tabel. Zorg er steeds voor dat het veld niet in editeermodus staat. Zolang u een veld aan het editeren bent zal u de pijltjes enkel in het actieve veld kunnen gebruiken.
- Met de **linkermuistoets** in een veld klikken maakt het editeerbaar, tenzij het veld niet kan aangepast worden (bijvoorbeeld de referentie oppervlakte).
- Wanneer een veld editeerbaar is kunt u gebruik maken van de **dropdown lijst** met invulmogelijkheden of u kunt direct de naam of code van een teelt in het veld typen (als u in het veld van de hoofdteelt bijvoorbeeld 'aard' typt zal een lijst van teelten verschijnen waarin 'aard' voorkomt). De in de dropdown aangeduide waarde zal bij enter worden geselecteerd en bevestigd.
- Er wordt geen onderscheid gemaakt tussen **kleine letters en hoofdletters**.

2.2. De kaart

Hieronder vindt u een overzicht van de belangrijkste mogelijkheden die u kunt gebruiken bij het intekenen van uw percelen. Meer details, de knoppen en schermafdrukken vindt u terug op onze help-pagina:

- U kunt de kaart bewerken op het volledige scherm.
- U kunt bovenaan zoeken op kadasternummer.
- De lagenkiezer (knop links bovenaan de kaart) werd uitgebreid:
  - Het 'oog' laat u toe om alle lagen af/aan te zetten.
  - U kunt zoeken op de naam van een laag.
  - De legende is zichtbaar.
  - Door op de instellingen van een laag te klikken kunt u een laag een sneltoets meegeven of toevoegen aan uw favorieten.
- Info over een gekozen punt (knop links op de kaart):
  - Klik op de knop 'Info over een gekozen punt' waardoor deze groen oplicht, ga naar de kaart en klik op een perceel waarover u meer info wenst op te vragen. Het is belangrijk dat u de cursor juist plaatst en aanklikt met de rechtermuisknop; Het louter verplaatsen van de cursor levert geen nieuwe informatie.

- De info opent op de tab 'Snelinfo': U zal hier snel volgende informatie kunnen raadplegen: XY-coördinaten, referentie oppervlakte, teelten van de laatste 4 jaar, status BG, gebiedstype, landbouwstreek, fosfaatklasse, fosfaatklasse einde geldigheid en een link naar Geopunt.
- Afhankelijk van de lagen die u selecteerde in de lagenkiezer zal u onder 'Info' meer of minder beschikbare informatie kunnen raadplegen
- Bij gebruik van de knop 'Info over een gekozen punt' zal u op de tab INFO onder het eerste blokje 'Info over het aangeklikte punt' kunnen doorklikken naar Geopunt, Google Maps en Street View. Onder het tweede blokje 'Landbouwgebruikspercelen 2022 – eigen percelen' kunt u doorklikken naar perceeldetail

2.3. Tekenacties

De acties nieuw perceel tekenen, perceel wijzigen, overnemen, splitsen en samenvoegen vindt u bovenaan op de kaart:

- Indien u GEEN perceel heeft geselecteerd zal u bij klikken op het pijltje naast het potlood de mogelijkheid krijgen om:
  - een nieuw perceel in te tekenen of
  - een nieuw perceel over te nemen.
- Indien u WEL een perceel heeft geselecteerd zal u de mogelijkheid krijgen om:
  - een perceelsgrens aan te passen,
  - een eiland uit een perceel te tekenen of te verwijderen,
  - een perceel te splitsen,
  - percelen samen te voegen of
  - de tekening van een perceel te verwijderen.

Er kunnen verschillende grafische acties na elkaar worden uitgevoerd. Aangezien u steeds op hetzelfde scherm blijft werken, wordt er geen autosave uitgevoerd. **Het wordt aangeraden om regelmatig te bewaren!**

Als er nieuwe percelen worden aangemaakt - door een nieuw perceel over te nemen, te tekenen, een perceel te splitsen of meerdere percelen samen te voegen - worden deze nieuwe perceelnummers in de tabel pas zichtbaar nadat er bewaard werd.

Een foute actie uitgevoerd? Maak dan zeker gebruik van de 'undo' en 'redo' pijlen in de actiebalk op de kaart.

2.4. Perceeldetail

Perceeldetail kunt u bereiken door op de dubbele pijl in de tabel te klikken of door te dubbelklikken op een perceelnummer. Deze pagina is, naast de pagina 'Percelen', de tweede mogelijkheid binnen Verzamelaanvraag om uw percelen op te geven.

Het scherm 'Perceeldetail' bevat dezelfde kaart als de pagina 'Percelen'. In 'Perceeldetail' kunt u ook percelen grafisch bewerken. Bij klikken op een ander eigen perceel in de kaart navigeert u direct naar het perceeldetail van het betreffende perceel. Als u een perceel splitst, zult u onmiddellijk naar het eerste nieuwe perceel navigeren.

Links bovenaan de pagina, onder het perceelnummer en -naam kunt u een nieuw perceel toevoegen door op de knop '+' te klikken, naar het vorige en het volgende perceel navigeren door op de pijl naar links of rechts te klikken, of aan de hand van de zoekbalk kunt u naar een specifiek perceel zoeken.Met de pijltjes kan u eenvoudig het volgende perceel oproepen en behandelen.

Een aantal invulvelden zijn enkel beschikbaar in perceeldetail, zoals de equivalente oppervlakte voor witloof forcerie, de beteelde oppervlakte voor bio champignons en de omschakelingsdatum bio voor nieuwe biopercelen.

3. Vergroening

3.1. Bouwland ter beschikking of niet

Op de **algemene pagina** 'Vergroening' van de verzamelaanvraag zult u kunnen terugvinden hoeveel bouwland u ter beschikking heeft. Naargelang de oppervlakte die u ter beschikking heeft, zal u al dan niet moeten voldoen aan een aantal vergroeningseisen die verplicht zijn in het kader van de basisbetaling. Bent u een interregionale landbouwer dan kan het Departement Landbouw en Visserij deze berekening niet maken en moet u zelf bekijken of u aan de voorwaarde moet voldoen voor uw ganse oppervlakte in België.

3.2. Oproepen percelen met een mogelijke inzaaiverplichting in het kader van behoud blijvend grasland

In het kader van de vergroening 'Behoud blijvend grasland' is het mogelijk dat er voor bepaalde percelen een inzaaiverplichting geldt indien we in Vlaanderen met een ratiodaling van meer dan 5% geconfronteerd worden (zie fiche Vergroening – Blijvend grasland op de webpagina 'Vergroening – Blijvend grasland'). De (gescheurde) percelen blijvend grasland waarop een inzaaiverplichting rust, kunt u oproepen op de kaart via de lagenkiezer (knop bovenaan links op de kaart) en dan de laag 'Referentiepercelen blijvend grasland 2021' aan te klikken.

3.3. Ecologisch kwetsbaar blijvend grasland

Sommige percelen of delen ervan worden in het kader van de vergroening beschouwd als ecologisch kwetsbaar blijvend grasland (zie fiche 'Vergroening – Blijvend grasland' op de webpagina 'Vergroening – Blijvend grasland'). Deze percelen of delen ervan mag u onder geen enkel beding omzetten, noch ploegen. Onder 'Overzicht – Perceelsinfo' wordt weergegeven welke percelen als ecologisch kwetsbaar blijvend grasland zijn aangeduid. Wil u meer informatie dan kunt u de laag 'Ecologisch kwetsbaar blijvend grasland' zichtbaar maken door via de lagenkiezer (knop links bovenaan de kaart) door onder 'Andere lagen' te kiezen voor 'Extra informatie raadplegen 2022'. Hierdoor zal een rode arcering opgenomen worden op de kaart. .

Sommige percelen blijvend grasland die niet in EKBG zone liggen mogen ook niet worden gescheurd als ze beschermd zijn onder natuurwetgeving. Deze percelen kunnen op geopunt worden opgezocht (zie webpagina 'Vergroening – Blijvend grasland') of een link via het icoon 'Informatie over het gekozen punt'

3.4. Ecologisch aandachtsgebied

Selecteren van percelen: Wilt u alle percelen met een bepaald type EAG selecteren? Filter dan de kolom 'Type EAG' op een bepaald type en druk vervolgens op de knop 'EAG geselecteerd aan/afvinken'.

3.5. Informatie in de tabel ecologisch Aandachtsgebied (EAG) is niet correct of is niet volledig

Hoe u deze informatie kunt terugvinden of verbeteren vindt u terug in de fiche 'Vergroening – ecologisch aandachtsgebied: praktisch op het e-loket'.

3.6. Waterlopen voor ecologisch Aandachtsgebied

In de verzamelaanvraag worden de waterlopen in het algemeen op twee manieren weergegeven:

- '**Water – 1 m teeltvrij/5 m of 10 m mestvrij**':
  - Langs deze objecten moet u zowel de 1 m teeltvrije strook als de 5 m bemestingsvrije zone respecteren;
  - Concreet zijn dit de lichtblauw gearceerde polygonen en de lichtblauwe stippellijnen.
- '**Water – 1 m teeltvrij**':
  - Langs deze objecten moet u enkel de 1 m teeltvrije strook respecteren;
  - Concreet zijn dit de paarse gearceerde polygonen en de paarse streepjeslijnen.

In het kader van de vergroening komen bepaalde waterlopen in aanmerking voor EAG. Waterlopen die in aanmerking komen, komen automatisch in het lijstje van potentiële EAG-elementen en worden daarom verder gedifferentieerd naar:

- **EAG – grachten:** enkel GRB-grachten van minimaal 2 meter en maximaal 6 meter breed komen in aanmerking als ecologisch aandachtsgebied
- **EAG – 1 m teeltvrije strook:** 1 m teeltvrije strook langs alle waterlopen, -vlakken en -lijnen (dus zowel 'Water – 1 m teeltvrij/5 m of 10 m mestvrij' als 'Water – 1 m teeltvrij') komen in aanmerking als ecologisch aandachtsgebied.

4. Pagina 'Andere weilanden'

U kunt op deze pagina andere weilanden (percelen die niet tot uw eigen perceelsaangifte behoren en waarvoor u een inscharingscontract heeft) aanduiden waarop uw (potentieel) premiewaardige dieren in het kader van de subsidie genetische diversiteit of deelnameverklaring zoogkoeienpremie verblijven. De percelen uit de vorige aangifte kunt u eenvoudig kopiëren met de knop 'Andere weilanden vorig jaar kopiëren' bovenaan de tabel. U kunt bij de opgegeven weilanden de XY-coördinaten toevoegen. Deze XY-coördinaten kunt u opzoeken op de kaart door gebruik te maken van de i-knop en ze daarna te kopiëren en plakken in de tabel.

5. Verzamelaanvraag indienen en wijzigen

5.1. Verzamelaanvraag indienen

Om een Verzamelaanvraag in te dienen moet u eerst alle blokkerende opmerkingen wegwerken. Klik dan rechts bovenaan op de knop 'Naar indienen', overloop alle verklaringen en klik nogmaals op 'Indienen'. U wordt naar het overzichtsscherm verwezen en ontvangt een bevestigingsmail. De PDF van de ingediende verzamelaanvraag is rechtstreeks te raadplegen in het overzichtsscherm.

5.2. Een ingediende verzamelaanvraag wijzigen

Wilt u de verzamelaanvraag wijzigen, open dan uw ingediende verzamelaanvraag en klik rechts bovenaan op de knop 'Wijziging starten' om een wijzigingsaanvraag op te starten.

Verwerking van gegevens

Met de gegevens die worden ingevuld in de verzamelaanvraag wordt omzichtig omgesprongen. Als het om gegevens gaat die een persoon kunnen identificeren, kunnen deze slechts onder bepaalde voorwaarden bekend worden gemaakt en worden uitgewisseld met derden. Vanaf 2018 is ook het Departement Landbouw en Visserij onderworpen aan de nieuwe Europese regelgeving omtrent gegevensbescherming. Daarnaast heeft het Departement Landbouw en Visserij verplichtingen naar Europese instanties voor het aanleveren van gegevens.

1. Doeleinden van de verwerking

Het Departement Landbouw en Visserij verwerkt uw persoonsgegevens enkel om de reglementaire opdrachten van het Departement Landbouw en Visserij te realiseren. Zie hiervoor onze privacyverklaring op https://lv.vlaanderen.be/nl/home/gegevensbescherming/privacy.

De gegevens uit verzamelaanvraag zullen ook gebruikt worden in het kader van het rampenfonds, de brede weersverzekering of kunnen door andere interne diensten van het departement worden gebruikt voor andere interne processen, onderzoek en het opmaken van het beleid. In het kader van administratieve vereenvoudiging is het de bedoeling om dezelfde gegevens bij de klant maar één keer op te vragen en intern en waar toegelaten extern zoveel mogelijk uit te wisselen.

2. Gegevens doorgeven aan derden

2.1. Niet-persoonsgebonden gegevens

In het kader van openbaarheid van bestuur kunnen niet-persoonsgebonden gegevens (oppervlakte, teelt, bijkomende bestemmingen, aantal bedrijven per gemeente/provincie) vrij door derden worden opgevraagd. Ook gegevens van rechtspersonen mogen vrij worden uitgewisseld. Landbouwgebruikspercelen worden ter beschikking gesteld op Geopunt via het Agentschap Informatie Vlaanderen (AIV). Niet-persoonsgebonden gegevens zullen meer actief worden ontsloten en ter beschikking worden gesteld. Openbare grafische gegevens kunnen worden geraadpleegd op onze cijferwebsite via volgende link: Open geodata - landbouwgebruikspercelen | Landbouw & Visserij (vlaanderen.be)

Ook puntbevragingen omtrent grafische perceelsgegevens kunnen worden aangevraagd via 'Geoloket' (knop ook te vinden bovenaan op dezelfde webpagina).

2.2. Persoonsgebonden gegevens

Uw persoonsgegevens worden uitsluitend meegedeeld aan derden om te voldoen aan wettelijke verplichtingen, in geval van uitdrukkelijk verzoek van de gerechtelijke autoriteiten, politiediensten of auditoren. Dit alles om de gegevens niet opnieuw bij de betrokkene op te vragen. In datzelfde kader worden ook met andere overheidsinstellingen gegevens onderling uitgewisseld. Daarvoor werden in het verleden machtigingen verleend door de Vlaamse Toezichtcommissie. Sinds 2018 moeten er protocollen worden opgemaakt tussen de overheidsinstanties.

De meest recente informatie over gegevensuitwisseling en de lijst met machtigingen en protocollen kunnen steeds worden geraadpleegd op de webpagina 'Gegevensbescherming'. (www.vlaanderen.be/landbouw/gegevensuitwisseling) onder het tabblad 'Gegevens doorgeven aan derden'.

De persoonsgegevens die in de Landbouw en Visserij-databanken worden bijgehouden, kunnen worden doorgestuurd aan het Europees Bureau voor Fraudebestrijding (OLAF), dat op zijn beurt deze gegevens kan doorsturen aan de bevoegde instanties van andere Lidstaten van de Europese Unie in naleving van de privacy-reglementering (Verordening (EU) nr. 2016/679, Wet van 30 juli 2018 betreffende de bescherming van natuurlijke personen met betrekking tot de verwerking van persoonsgegevens, decreet van 18 juli 2008 betreffende het elektronische bestuurlijke gegevensverkeer en Verordening (EG) nr. 45/2001).

Sinds 2019 (artikel 3/1 van het EPR-decreet) hebben eigenaars ook het recht om op te vragen wie hun percelen in gebruik hebben. De land- en tuinbouwer wordt op de hoogte gesteld indien een eigenaar die vraag bij ons heeft neergelegd.

Ter controle en aanvulling van de aangiftes kunnen gegevens worden opgevraagd bij derden.

- In het kader van de administratieve vereenvoudiging is het Departement Landbouw en Visserij gemachtigd om bepaalde persoonsgegevens rechtstreeks op te vragen bij andere (Federale of Vlaamse) overheidsdiensten. De lijst van uitwisselingen is terug te vinden op de webpagina 'Gegevensbescherming' onder het tabblad 'Gegevens opvragen bij derden';
- Bij andere landbouwers voor het oplossen van tegenstrijdige aangiftes;
- Bij andere landbouwers in het kader van het Besluit van de Vlaamse Regering van 15 oktober 2010 houdende de vaststelling van algemene maatregelen voor de co-existentie van genetisch gemodificeerde gewassen met conventionele gewassen en biologische gewassen.

Ter verificatie en uitbetaling van de dossiers zijn er uitwisselingen met het betaalorgaan van Wallonië.

3. Bekendmaking uitbetaalde steun

Elke lidstaat is volgens verordening (EG) nr. 1306/2013 van het Europees Parlement en de Raad van 17 december 2013 art 111 verplicht de uitbetaalde steun van het voorbije begrotingsjaar bekend te maken. Deze verplichting geldt zowel voor natuurlijke als rechtspersonen. De gegevens zullen worden gepubliceerd op de website van BELPA en moeten twee jaar ter beschikking blijven.

Volgende gegevens moeten worden bekend gemaakt: de voornaam en familienaam van de natuurlijke persoon, de officiële naam van de rechtspersoon met eigen rechtspersoonlijkheid of de volledige naam van de vereniging; de gemeente en de postcode van de begunstigde; de omvang van de betaling en het type en omschrijving van de gefinancierde maatregelen.

4. Bekendmaking biologische marktdeelnemers

Elke lidstaat maakt volgens verordening (EG) nr. 834/2007 van de Raad van 28 juni 2007 en Verordening (EG) nr. 889/2008 van de Commissie van 5 september 2008 inzake de biologische productie en de etikettering van biologische producten en onder de voorwaarden van Verordening (EU) 2016/679 van het Europees Parlement en de Raad van 27 april 2016 op passende wijze de lijsten van de biologische marktdeelnemers en de respectievelijke certificaten publiek, waaronder publicatie op het internet. Deze lijsten en certificaten worden gepubliceerd op de website van het Departement Landbouw en Visserij, zie: https://lv.vlaanderen.be/nl/bio/bedrijven-onder-controle. Deze lijsten worden maandelijks geüpdatet.

Gewijzigde perceelsaangifte

1. Basisbetaling toegekend aan landbouwer die de hoofdteelt verbouwt

Tot en met 2021 werd de basisbetaling en de vergroeningspremie uitbetaald aan de landbouwer die de betalingsrechten in bezit had en de gebruiker was van subsidiabele percelen op de uiterste indieningsdatum van de verzamelaanvraag. Dit werd jaren geleden zo ingevoerd om de moeilijkheden met de 10-maanden periode op te lossen. Het Departement stelt echter vast dat het aantal kunstmatige aangiftes in de verzamelaanvraag hierdoor is toegenomen. Er worden percelen aangegeven voor activatie van betalingsrechten die door de aangever niet of nauwelijks worden gebruikt. Dergelijke aangifte voldoet niet aan de voorwaarden voor het verkrijgen van inkomenssteun zoals dat door Europese wetgeving wordt bepaald. Het is daarom noodzakelijk om opnieuw duidelijk de koppeling te maken tussen het gebruik van een perceel en het ontvangen van inkomenssteun.

Vanaf verzamelaanvraag 2022 wordt de basisbetaling en de vergroeningspremie uitbetaald aan de landbouwer die de hoofdteelt verbouwt. Dus enkel percelen die de landbouwer gebruikt voor de hoofdteelt kunnen gebruikt worden voor de activatie van betalingsrechten. Dit zijn de percelen die volgens de verzamelaanvraag in gebruik zijn op 31 mei. De betalingsrechten moeten echter ter beschikking zijn van de landbouwer op de uiterste indieningsdatum van de verzamelaanvraag. Concreet zal het niet meer mogelijk zijn dat de ene landbouwer het perceel aangeeft voor activatie van de betalingsrechten en dat het perceel nadien wordt overgenomen door een andere landbouwer die de hoofdteelt verbouwt.

Schematisch overzicht:

	Gebruiker perceel op 1/1	Gebruiker perceel op 30/4 (uiterste indieningsdatum verzamelaanvraag)	Landbouwer die de hoofdteelt verbouwt (met peildatum 31/05)
Tot en met 2021	is verantwoordelijke bemesting	kan betalingsrecht activeren	is verantwoordelijk voor de hoofdteelt
Vanaf 2022	is verantwoordelijke bemesting	-	is verantwoordelijk voor de hoofdteelt EN kan betalingsrechten activeren die in gebruik zijn op 30/4

Van de landbouwer die de hoofdteelt verbouwt en dus de basisbetaling krijgt, wordt verwacht dat hij verantwoordelijk is voor: het zaaien of planten, de teelthandelingen tijdens het teeltseizoen zoals bespuiten tot het oogsten. Enkel dit laatste kan kort voor de oogst overgedragen worden door een verkoop op stam. Dit betekent dan ook dat de eventuele teeltfiches de verantwoordelijkheid zijn van de landbouwer die de hoofdteelt verbouwt. Ook eventuele facturen van diverse teelthandelingen moeten op naam staan van de landbouwer die de hoofdteelt verbouwt.

2. Betalingsrechten in gebruik op 30/4

Om Vlaamse betalingsrechten te kunnen activeren moeten ze in gebruik (niet noodzakelijk eigendom) zijn op de uiterste indieningsdatum van de verzamelaanvraag, dus op 30 april 2022.

Als door deze gewijzigde perceelsaangifte te weinig oppervlakte gebruikt wordt voor het verbouwen van de hoofdteelt en dus voor de activatie van alle betalingsrechten, kunnen betalingsrechten tijdelijk of definitief overgedragen worden aan een andere landbouwer. Ook fracties van betalingsrechten kunnen worden overgedragen.

De startdatum van de overdracht is altijd de datum van indiening van de overdracht. De overdracht moet dan ook uiterlijk op 30 april 2022 ingediend zijn als de overnemer de rechten wil activeren in 2022. Dit kan door op het e-loket de tegel 'Betalingsrechten' te kiezen en vervolgens 'Indienen overdracht betalingsrechten'.
In het geval van een tijdelijke overdracht van betalingsrechten kiezen de betrokken partijen in onderling overleg een einddatum van de verhuur. Na het beëindigen van de verhuurperiode komen de rechten automatisch terug bij de verhuurder.

De overdracht kan enkel gebeuren door de eigenaar van de betalingsrechten. Overdracht van gehuurde rechten is niet mogelijk. Het is ook steeds de overlater (dus eigenaar) die de overdracht indient.
Als een betalingsrecht gedurende 2 opeenvolgende jaren niet worden geactiveerd, zal het oppervlakte-equivalent dat 2 jaar na elkaar niet werd geactiveerd, vervallen aan de reserve. Betalingsrechten kunnen door een andere landbouwer geactiveerd worden via tijdelijke overdracht.

Meer informatie over het beheer van de Vlaamse betalingsrechten staat beschreven in de fiche 'Betalingsrechten algemeen' op de webpagina 'Basisbetaling'.

3. Daling waarde betalingsrechten 2022

Door wijzigingen in het beschikbare Europese budget is de eenheidswaarde van de Vlaamse betalingsrechten voor campagne 2020 en 2021 verhoogd. Deze stijging was alleen van toepassing op die betrokken jaren en loopt niet door naar de daaropvolgende jaren.
Voor 2022 zal er een daling van de eenheidswaarde zijn. Het exacte percentage is nog niet duidelijk maar zal ongeveer 2% bedragen **ten opzichte van de eenheidswaarde van 2019**.

De waarde van de betalingsrechten kan teruggevonden worden op het e-loket onder de tegel 'Betalingsrechten' en vervolgens 'Overzicht betalingsrechten'. Dit overzicht kan ook naar xls geëxporteerd worden om af te drukken of verder mee aan de slag te gaan.

4. Verschuiving van vergroeningseisen

Door de gewijzigde perceelsaangifte komt niet alleen het activeren van betalingsrechten bij de gebruiker van de hoofdteelt te liggen, ook de voorwaarden rond vergroening komen bij de landbouwer die de hoofdteelt verbouwt te liggen. De landbouwer die de hoofdteelt verbouwt, moet toezien op het voldoen aan de gewasdiversificatie, het aanhouden van ecologisch aandachtsgebied en het behouden van blijvend grasland.

De vergroeningsverplichtingen en eventuele vrijstellingen worden berekend op de totale oppervlakte bouwland waarop de hoofdteelt wordt verbouwd.

5. Percelen gebruikt voor nateelt of winterteelt aangeven in de verzamelaanvraag

De aangifte van percelen in de verzamelaanvraag moet overeenstemmen met het effectieve gebruik van de percelen. Als de landbouwer die de nateelt/winterteelt verbouwt verschillend is van de landbouwer die de hoofdteelt verbouwt, geeft deze landbouwer met de nateelt/winterteelt het perceel ook aan in de verzamelaanvraag met de datum wanneer het perceel voor hem ter beschikking zal komen en hoofdbestemming 'I'. Voor sommige maatregelen (bv. agromilieu of vergroening) geldt dat een perceel in gebruik moet zijn tot 31 december en is een gebruikswissel in het najaar niet mogelijk. De specifieke gebruiksvoorwaarden van een maatregel zijn terug te vinden in de fiche op www.vlaanderen.be/landbouw/verzamelaanvraag.

Alle landbouwers die op een bepaald perceel een teelt verbouwen (of het nu hoofdteelt en/of nateelt/winterteelt is) moeten het volledige teeltplan van dat jaar op dat perceel in hun verzamelaanvraag aangeven.

Net zoals bij het gebruik voor de hoofdteelt, wordt van de landbouwer die de nateelt of winterteelt verbouwt, verwacht dat hij verantwoordelijk is voor het zaaien of planten, eventuele teelthandelingen of oogst in het daaropvolgende jaar.

6. Landbouwer met gebruik op 1 januari blijft verantwoordelijk voor de verplichtingen van het Mestdecreet

Het Mestdecreet bepaalt dat de landbouwer die het gebruik heeft op 1 januari, verantwoordelijk is voor de bepalingen in het kader van het Mestdecreet. Die landbouwer moet er dus op toezien dat bijvoorbeeld de bemestingsnormen niet overschreden worden, dat de uitrijperiode gerespecteerd wordt, dat de vanggewasverplichting nageleefd wordt, dat de eventuele derogatievoorwaarden correct nageleefd worden, ...

Opgelet, in de gebiedstypes 2 en 3 mogen percelen enkel bemest worden als de landbouwer die het gebruik heeft op 1 januari ook de gebruiker is van de hoofdteelt. Deze percelen moet de landbouwer in gebruik hebben van 1 januari tot (vlak voor) de oogst van de hoofdteelt om te mogen bemesten op het perceel.

7. Tijdelijke schrappen van percelen

Een perceel dat tijdelijk (voor de duur van het teeltseizoen) door een andere landbouwer wordt gebruikt voor het verbouwen van de hoofdteelt, kunt u in uw verzamelaanvraag 2022 schrappen met de schrappingscode '**TVP**' ('Tijdelijk verhuurd perceel'). Het perceel zal automatisch opnieuw voorgedrukt worden in uw verzamelaanvraag 2023.

Deze code werd voorzien om het tijdelijk gebruik van percelen voor bijvoorbeeld de teelt van aardappelen of vlas administratief eenvoudiger te maken.

Deze code is niet gelinkt aan het al dan niet verhuren van betalingsrechten. Indien de betalingsrechten verhuurd worden, dan kan dat apart via de tegel 'Betalingsrechten' worden ingediend.

8. Meer informatie

Meer informatie over de gewijzigde perceelsaangifte en de gevolgen voor de betalingsrechten is te vinden in de lijst van 'Veelgestelde vragen over de gewijzigde perceelsaangifte'. Deze kan teruggevonden worden op de website op www.vlaanderen.be/landbouw/verzamelaanvraag en dan verder klikken op de pagina 'Perceelsaangifte' in de linker kolom.

Oppervlakte

- **Referentieoppervlakte:** de maximale perceelsoppervlakte berekend door het grafisch systeem op basis van de intekening van de percelen of via opmetingen ter plaatse.
- **Aangegeven (gewas)oppervlakte:** de werkelijke beteelde/ingezaaide/gebruikte oppervlakte van het perceel zonder niet-subsidiabele elementen.

1. Referentieoppervlakte

- Maximale oppervlakte die voor een perceel kan opgegeven worden. Dit is ook de maximale subsidiabele oppervlakte voor rechtstreekse steun en pijler 2-steun.
- Gebruiksconflicten, verbetering grafische intekening of opmetingen ter plaatse werden in rekening gebracht

2. Aangegeven (gewas)oppervlakte

- Algemeen:
  - In de verzamelaanvraag wordt een voorstel voorgedrukt voor de aangifte 2022. Het voorstel is gebaseerd op de aangifte/grafische intekening van de vorige campagne en de bij controle vastgestelde oppervlakte.
  - 'Gebouwen' worden aangegeven met een oppervlakte van 0 ha tenzij er productie plaatsvindt.
  - Kleine (< 100 m2) blijvende vaste constructies moeten, hoewel deze niet-subsidiabel zijn, door de landbouwer zelf niet worden uitgetekend. Deze kunnen wel door de administratie naar aanleiding van een (administratieve) controle worden uitgetekend.
  - Let wel, wanneer de totale som van al deze kleine oppervlaktes op het perceel gelijk of groter is dan 100 m2, moet deze totale oppervlakte in mindering gebracht worden in de aangegeven oppervlakte voor het betrokken perceel.
- Aangegeven oppervlakte:
  - De grafische intekening van een perceel in de verzamelaanvraag bepaalt de aangegeven oppervlakte van dat perceel. Deze oppervlakte kan enkel gewijzigd worden door een correcte intekening aan te geven. Die correcte intekening geeft dan een correct berekende oppervlakte aan. De aangegeven oppervlakte van een perceel kan enkel overschreven worden als er een agromilieumaatregel of beheerovereenkomst op rust of een vaste teeltconstructie (serre, niet-permanente overkapping, containerteelt of loods) op staat.
- Aangegeven gewasoppervlakte:
  - Voor agromilieumaatregelen en beheerovereenkomsten is de aangegeven oppervlakte de gewasoppervlakte en gelijk aan de volledig ingezaaide of beteelde oppervlakte met inbegrip van de oppervlakte noodzakelijk voor de gangbare teeltwerkzaamheden.
  - Voor serres, niet-permanente overkappingen, containerteelten en teelt in loods is de aangegeven oppervlakte de effectief beteelde gewasoppervlakte.
  - De aangegeven (gewas)oppervlakte kan nooit groter zijn dan de referentieoppervlakte.

3. Intekening percelen

De intekening van het perceel wordt gewijzigd als:

- Op het ingetekende referentieperceel meerdere gewassen worden geteeld (perceel splitsen);
- Het perceel werd vergroot door samenvoeging of verkleind door splitsing;
- Slechts een deel van het perceel nog in gebruik is in het kader van de landbouwactiviteiten;
- De intekening van het perceel niet correct is;
- Er zich blijvende vaste constructies of (som van) elementen van meer dan 100 m^2 (niet-subsidiabel) op het perceel bevinden;
- Het perceel de grens met het andere gewest of het buitenland overschrijdt. In dit geval moet het perceel gesplitst worden.

Nieuwe percelen die u heeft overgenomen op of na 1 januari 2022, mag u niet samenvoegen met een perceel dat reeds in 2021 in eigen gebruik was. Beide delen moeten als apart perceel aangegeven worden, waarbij de overnamedatum wordt vermeld voor het nieuwe perceel. U kunt beide percelen niet samenvoegen omdat verkeerde rechten en plichten zouden kunnen toegekend worden aan het nieuwe perceel.

Meer informatie over de intekening van percelen vindt u terug onder de 'Help' van het e-loket (www.landbouwvlaanderen.be).

Subsidiabiliteit van landbouwareaal

Een correcte aangifte van uw bedrijfsareaal is essentieel. In deze fiche krijgt u duiding over de basisbegrippen landbouwareaal, landbouwactiviteit, minimumactiviteit, landbouwperceel en subsidiabele oppervlakte. Daarnaast wordt een schematisch overzicht gegeven van welke gronden en landschapselementen behoren tot het landbouwareaal en welke niet.

1. Een 'landbouwareaal'

Een landbouwareaal is om het even welke grond die wordt gebruikt als bouwland, als blijvend grasland en blijvend weiland, of voor blijvende teelten.

2. 'Landbouwactiviteit' en 'minimumactiviteit'

Een landbouwactiviteit is:

- Landbouwproducten produceren, fokken of telen, inclusief het oogsten, het melken, het fokken van dieren, en het houden van dieren voor landbouwdoeleinden;
- Een landbouwareaal in een staat houden die begrazing of teelt mogelijk maakt zonder dat daarvoor voorbereidende activiteiten nodig zijn die verder gaan dan activiteiten op basis van de gebruikelijke landbouwmethoden en –machines = braakliggend land met minimumactiviteit;
- Een minimumactiviteit verrichten op landbouwarealen die in een voor begrazing of teelt geschikte natuurlijke staat worden behouden = natuurlijk grasland met minimumactiviteit.

De minimumactiviteit voor braakliggend land bestaat uit elk van de volgende maatregelen:

- Het jaarlijks (voor 1 oktober) maaien, waarna het maaisel moet blijven liggen EN;
- Het tegengaan van verbossing door houtopslag te beperken. Dit betekent dat verbossing door houtachtige gewassen die hoger zijn dan anderhalve meter voorkomen moet worden door te maaien of door een andere geschikte beheersmaatregel toe te passen.

De verplichting om het maaisel te laten liggen geldt niet wanneer de landbouwer aan de hand van een (gebruiks-) overeenkomst kan aantonen dat het afvoeren van het maaisel om ecologische redenen noodzakelijk is[1] .

De minimumactiviteit voor natuurlijk grasland bestaat uit één van de volgende maatregelen:

- Het jaarlijks (voor 1 oktober) maaien, waarna het maaisel wordt afgevoerd[2] OF;
- Het laten begrazen van de percelen door runderen, schapen, geiten of hertachtigen.

3. 'Landbouwperceel'

Een landbouwperceel is een aaneengesloten stuk grond dat door een landbouwer is aangegeven en dat niet meer dan één enkele teelt omvat of dat wordt begrensd door een agromilieumaatregel of beheerovereenkomst.
De minimumgrootte van een landbouwperceel dat aangegeven mag worden en waarvoor betalingsrechten aangevraagd kunnen worden, bedraagt 0,01 hectare.

4. 'Subsidiabele oppervlakte'

Een subsidiabele oppervlakte is:

- Ieder landbouwareaal van het bedrijf dat wordt gebruikt voor een landbouwactiviteit;
- Beboste gebieden die vallen onder het 'Programmeringsdocument voor Plattelandsontwikkeling (PDPO)'.

Tijdelijke niet-landbouw gerelateerde activiteiten op een subsidiabel landbouwperceel of een deel ervan wijzigen de subsidiabiliteit van het perceel niet als aan de onderstaande voorwaarden is voldaan:

- De activiteiten op het perceel zijn tijdelijk van aard en duren in totaal, al dan niet aaneensluitend, niet langer dan drie maanden van het kalenderjaar in kwestie;
- Op het perceel kan na elke niet-landbouw gerelateerde activiteit opnieuw een landbouwactiviteit uitgeoefend worden.

5. Types arealen en aangifte in uw verzamelaanvraag?

Als actieve landbouwer moet u jaarlijks alle landbouwpercelen op het bedrijf, en ook niet-landbouwareaal waarvoor u steun aanvraagt, aangeven in de verzamelaanvraag.

1 Een '(gebruiks-)overeenkomst' is een schriftelijke overeenkomst die een landbouwer sluit met een overheid, vereniging of rechtspersoon, met het oog op het realiseren van milieu- of natuurdoelstellingen op grasland of bouwland waarop de overeenkomst betrekking heeft. Het kan onder meer gaan om een overeenkomst met een gewestelijke overheid (het Departement Landbouw en Visserij, het Agentschap voor Natuur en Bos, ...) of met lokale overheden zoals gemeenten en provincies. Het kan ook gaan om een overeenkomst met een vereniging of rechtspersoon, zoals bijvoorbeeld een natuur- of milieuorganisatie (Natuurpunt, de Regionale Landschappen, ...). Een landbouwer moet de overeenkomst te allen tijde kunnen voorleggen bij controles.

2 In afwijking van het eerste lid geldt een tweejaarlijkse maaiverplichting op natuurlijke graslanden waarop een beheerovereenkomst van toepassing is.

Het schema op de volgende pagina geeft een overzicht van de gronden die al dan niet tot het bedrijfsareaal of tot het landbouwareaal behoren.

Bedrijfsareaal - Subsidiabel Landbouwareaal (bouwland, blijvend grasland, permanente teelten)	Bedrijfsareaal - Niet-subsidiabel Landbouwareaal (bouwland, blijvend grasland, permanente teelten)	Bedrijfsareaal - Niet-landbouwareaal	Geen bedrijfsareaal
Gronden met productie	> 100 bomen/ha	Heide	Tuinen
Braakliggend land met minimumactiviteit	Braakliggend land zonder minimumactiviteit	Tuin met hoogstamboomgaarden	Niet-begraasde dijken en bermen
Natuurlijke graslanden met minimumactiviteit	Natuurlijke graslanden zonder minimumactiviteit	Begraasde niet-landbouwgrond	Niet-begraasde parken
Gronden met ≤ 100 bomen/ha (indien het over geïsoleerde fruitbomen gaat die geregeld een oogst opleveren geldt er geen maximale densiteit van bomen)	Kerstbomen	Gronden waarop bedrijfsgebouwen staan die niet gebruikt worden voor de teelt van gewassen en gronden van de omliggende niet-bebouwde delen van het landbouwerf	Niet-begraasde openbare plaatsten
Containers in volle grond	Container- en substraatteelt	Gebouwen	Gazons
Landschapselementen gelegen op subsidiabel areaal: ▶ Poelen ≤ 0,10 ha ▶ Houtkanten ≤ 10 m breed ▶ Akkerranden ▶ Heggen ≤ 2 m breed ▶ Sloten ≤ 2 m breed ▶ Geïsoleerde bomen ▶ Bomenrijen ▶ Bomengroepen ≤ 0,01 ha ▶ Hoogstamboomgaarden	Vlaamse lijst van niet-subsidiabele gronden: ▶ Volkstuinparken ▶ Safety zones/landingsbanen ▶ Begraasde bermen ▶ Begraasde parken ▶ Begraasde openbare plaatsen ▶ Grondstroken die langs waterlopen, wegen, bossen, serres en gebouwen liggen en die niet geschikt zijn voor landbouwactiviteiten vanwege hun onverenigbaarheid met de gangbare landbouw op basis van historische achtergrond, de ligging of het gebruik ervan	Sloten > 2 m en ≤ 6 m breed	Brandgangen
Bossen (aangelegd onder PDPO)	-	Bomengroepen > 0,01 ha en ≤ 0,30 ha	Poelen > 0,10 ha
-	-	Niet-landbouwgrond om te laten certificeren voor biologische productie (vb. wildpluk)	Sloten > 6 m breed
-	-	-	Hagen > 2 m breed
-	-	-	Houtkanten > 10 m breed
-	-	-	Bomengroepen > 0,30 ha
-	-	-	Bossen (niet aangelegd onder PDPO)
-	-		Gronden die op basis van hun ligging, historische achtergrond, beperkte beschikbaarheid voor landbouwactiviteiten of de aanwezigheid van vaste inrichtingen, onmiskenbaar en blijvend voor andere primaire doelstellingen gebruikt worden dan de landbouwactiviteit. Die primaire doelstelling sluit niet noodzakelijk uit dat landbouwers op die gronden bepaalde onderhoudswerkzaamheden of landbouw gerelateerde nevenactiviteiten uitvoeren

U moet alle landbouwareaal aangeven in uw verzamelaanvraag. Zowel het subsidiabele (komt in aanmerking om betalingsrechten mee te activeren) als het niet-subsidiabele areaal;

- Het niet-landbouwareaal moet u in volgende gevallen aangeven:
  - Alle gebouwen die behoren tot uw bedrijfsareaal;
  - Al uw niet-landbouwareaal dat wordt begraasd;
  - 'Heide' enkel wanneer dit areaal wordt begraasd;
  - 'Sloten > 2 meter en ≤ 6 meter breed' (ecologisch aandachtsgebied) hoeft u nooit afzonderlijk aan te geven, deze maken immers deel uit van het Grootschalig Referentiebestand van het Agentschap Informatie Vlaanderen;
  - Alle 'Bomengroepen > 0,01 hectare en ≤ 0,30 hectare' (ecologisch aandachtsgebied) liggend op of grenzend aan bouwland EN die u ter beschikking heeft;
- Alle gronden die bij de groep 'Geen bedrijfsareaal' horen mag u niet aangeven in uw verzamelaanvraag.

Aanvullende definities bij het schema in deze fiche (alfabetisch)

Term	Definitie
Akkerrand	Een strook landbouwgrond , grenzend aan bouwland
Berm	Een strook grond, meestal een grasstrook, die de scheiding vormt tussen wegeninfrastructuur, zoals wegen, spoorwegen, fietspaden of trottoirs, aan de ene kant en een andere vaste grens, zoals een waterloop, een talud of een eigendomsgrens, aan de andere kant.
Blijvend grasland	Zie hiervoor de fiche 'Vergroening – Blijvend grasland'.
Blijvende teelt	Niet in de vruchtwisseling opgenomen teelten van gewassen, andere dan blijvend grasland en blijvend weiland, die de grond gedurende ten minste vijf jaar in beslag nemen en die geregeld een oogst opleveren, met inbegrip van producten van kwekerijen en korte-omloophout.
Bomenrij	Een lijnvormig vrijstaand landschapselement, bestaande uit minstens drie bomen in één rij geplant met maximaal twintig meter tussen de stammen.
Bouwland	Grond die voor de teelt van gewassen wordt gebruikt of daarvoor beschikbaar is, maar braak ligt, ongeacht of die grond zich al dan niet onder een kas of onder een vaste of verplaatsbare beschutting bevindt.
Braakliggend land	Bouwland waarop geen landbouwproductie plaatsvindt maar waarop ofwel een spontane vegetatie tot ontwikkeling komt (zwarte braak) ofwel een maatregel wordt genomen om de biodiversiteitsvoordelen te vergroten (aanbrengen van een faunamengsel). Percelen met gras als hoofdteelt of nateelt in de voorgaande campagne kunnen enkel als braakliggend land beschouwd worden op voorwaarde dat het grasland wordt ingewerkt voor de start van de braaklegging. Een perceel dat in de verzamelvraag is aangeduid als blijvend grasland (BG-status) kan in hetzelfde campagnejaar niet aangegeven worden als braakliggend land. Braakliggend land is slechts subsidiabel indien er een minimumactiviteit op plaats vindt.
Groep van bomen	Bomen in groep met overlappende kruinen. Een groep van bomen heeft een maximale oppervlakte van 0,30 hectare.
Haag of heg	Een rij bomen of struiken die vlak naast elkaar zijn geplaatst en de doorkijk en doorgang belemmeren. Een haag of heg is overal minder dan 2 meter breed.
Heide	Gronden met dwergstruikenformatie, gedomineerd door struikheide of dopheide, zonder of met weinig bomen en struiken en met een doorgaans goed ontwikkelde moslaag.
Houtkant	Een vrijstaande en uitgestrekte vegetatiestrook die bestaat uit struiken of uit bomen die geen doorkijk toelaten. Een houtkant is maximaal 10 meter breed.
Houtwal	Een houtkant die op een verhoging ligt.
Korte-omloophout	Korte-omloophout of hakhout met een korte omlooptijd is een areaal beplant met meerjarige houtgewassen waarvan de wortelstokken of stronken na de oogst in de grond blijven en die in het daaropvolgende seizoen nieuwe scheuten vormen. De omlooptijd (dit is de tijd tussen het aanplanten en de eerste oogst of tussen elke oogst) is daarbij beperkt. Om subsidiabel te zijn bedraagt deze omlooptijd maximaal 8 jaar.
Poel	Een geïsoleerd watervlak, in een natuurlijke laagte, in een uitgraving of in een geconstrueerd waterbekken dat het grootste deel van het jaar met water gevuld is en niet verbonden is met waterlopen. Een poel heeft een maximale oppervlakte van 0,10 hectare.
Natuurlijk grasland	Gronden met ruige grassen, grassen met een belangrijke aanwezigheid van mossen, kruidachtige gewassen of andere weinig voedzame grassoorten, of ouder weidegras met een zekere graad van veronkruiding.
Sloot	Een waterloop in een natuurlijke of aangelegde laagte, van maximaal 6 meter breed en geschikt voor afvoer van water. Waterlopen met betonnen wanden worden niet als sloot beschouwd.

6. Meer informatie

Op de website van het Departement Landbouw en Visserij (landbouwbeleid EU, gemeenschappelijk landbouwbeleid (GLB)) vindt u onder 'Informatiefiches per onderwerp - 2022' per maatregel informatiefiches met de meest recente informatie.

Voor bijkomende informatie kunt u terecht bij uw buitendienst van het Departement Landbouw en Visserij. Alle contactgegevens vindt u terug in de tabel 'Contactadressen Departement Landbouw en Visserij en andere beheerdiensten' op de webpagina 'Tabellen'.

Nutsvoorzieningen op landbouwareaal

Als algemene nutsvoorzieningen worden aangelegd (Fluxys, Aquafin, NMBS, Elia, Airliquide, Fetrapi, ...) op een deel van een perceel, waarbij het betreffende deel van het perceel tijdelijk uit landbouwgebruik is, hanteert het Departement Landbouw en Visserij onderstaande principes.

1. Meer dan 3 maanden uit landbouwgebruik

Als een (deel van het) perceel meer dan 3 maanden niet in landbouwgebruik is of als een deel van het perceel in het kalenderjaar definitief uit landbouwgebruik gaat, moet dit deel afgesplitst worden van het perceel en aangegeven worden als niet-subsidiabel. Het deel komt niet in aanmerking voor premies.

2. Minder dan 3 maanden uit landbouwgebruik

Indien een (deel van het) perceel minder dan 3 maanden niet in landbouwgebruik is (bv. als de sleuf binnen de 3 maand afgedekt is) dan gelden volgende principes:

2.1. Basisbetaling

U hoeft niets te doen. De perceelsintekening kan ongewijzigd blijven en er is geen gevolg voor de uitbetaling.

2.2. Vergroening

U hoeft niets te doen. De perceelsintekening kan ongewijzigd blijven en er is geen gevolg voor de uitbetaling.
Voor ecologisch aandachtsgebied (EAG) worden bepaalde types niet aanvaard om te activeren. EAG kunnen ook enkel aanvaard worden, als deze bovendien aanwezig zijn en aan de regels voldoen zoals opgegeven in de fiche 'Ecologisch aandachtsgebied'.

Als het nodig is EAG opnieuw aan te leggen na de werken, moeten ook de heraangelegde EAG aan alle voorwaarden voldoen.

EAG	Wordt aanvaard	Wordt niet aanvaard
Groenbedekking	X (indien ingezaaid)	-
Stikstofbindende gewassen	X (indien ingezaaid)	-
Braak	X (indien werken buiten de aanhoudingsperiode)	X (voor werken tussen 1/3 en 31/8)
1 m teeltvrije zone (bufferstrook)	X	-
Korte-omloophout	X*	-
Boslandbouwsystemen	X*	-
Bosrand zonder productie	X (indien geen braak)	-
Bosrand met productie	X	-
Beboste gebieden	X*	-
Akkerrand	X (indien geen braak)	-
Houtkant/heg	X*	-
Bomen in groep	X*	-
Gracht	X*	-
Poel	X*	-
Bomenrij	X*	-

* Aanvaarding binnen het jaar van de aangifte. Indien het element niet meer voldoet aan de voorwaarden zal het element evenwel het jaar nadien niet meer gebruikt kunnen worden

2.3. Pijler 2-steun

Als landbouwer moet u altijd vóór controle ter plaatse of de eventuele aankondiging ervan, aan de betrokken buitendienst melden dat deze werken zullen plaatsvinden.

- Indien de werken aanvatten vóór inzaai van de percelen, zult u als volgt rekening moeten houden met de werkzaamheden.
  - **Perceelsintekening:** hoeft niet aangepast te worden naar aanleiding van de werkzaamheden. Bijgevolg blijft de referentieoppervlakte van het perceel ongewijzigd door de werkzaamheden en zult u voor de totale oppervlakte betalingsrechten kunnen ontvangen.
  - **Aangegeven gewasoppervlakte:** hier geeft u de effectief ingezaaide oppervlakte op in de verzamelaanvraag.
- Indien u door deze aanpassing niet langer voldoet aan uw minimale vereiste oppervlakte voor uw agromilieumaatregel, zal het Departement Landbouw en Visserij de maatregel niet uitbetalen voor de betreffende campagne, maar de verbintenis zal niet stopgezet worden (en dus ook niet teruggevorderd worden).
- Indien de werken aanvatten na inzaai van de percelen, dan hoeft u de aangegeven oppervlakte in de aangifte niet meer aan te passen.
- Indien u geen melding heeft gedaan van werken, en bij controle ter plaatse wordt vastgesteld dat vanwege werken niet voldaan is aan de aangegeven oppervlakte, dan zal de effectief ingezaaide oppervlakte opgemeten worden en zult u op de gebruikelijke manier gekort worden.

2.4. Samenvattende tabel

Als in geval van leidingen de buis in de sleuf is gelegd en met aarde werd bedekt, wordt het landbouwgebruik in de werfzone door het Departement Landbouw en Visserij als 'hernomen' beschouwd (ook al ligt de teelaarde mogelijk nog tijdelijk gestapeld).

Staat van de werken	Perceelsintekening aanpassen	Aangegeven gewasoppervlakte aanpassen?
Werken zichtbaar aangevat VOOR inzaai (bv. teelaarde gestapeld of rijplaten gelegd)	neen	Indien agromilieumaatregel op perceel: Aangegeven oppervlakte = effectief ingezaaide oppervlakte Indien GEEN agromilieumaatregel op perceel: Aangegeven oppervlakte = referentie oppervlakte
Werken nog NIET zichtbaar aangevat VOOR inzaai	neen	Indien agromilieumaatregel op perceel: Aangegeven oppervlakte = effectief ingezaaide oppervlakte voor start werken. Deze oppervlakte wordt niet meer aangepast na de start van de werkzaamheden. Start van de werken wordt onverwijld gemeld aan de buitendienst van het Departement Landbouw en Visserij Indien GEEN agromilieumaatregel op perceel: Aangegeven oppervlakte = referentie oppervlakte

3. Meer informatie

Voor bijkomende informatie kunt u terecht bij uw buitendienst van het Departement Landbouw en Visserij. Alle contactgegevens vindt u terug in de tabel 'Contactadressen Departement Landbouw en Visserij en andere beheerdiensten' op de webpagina 'Tabellen'.

Kampplaatsen voor jeugdbeweging of andere tijdelijke niet-landbouwactiviteit

Binnen de landbouwwetgeving is de landbouwer vrij om zijn perceel ter beschikking te stellen als kampplaats. Geïnteresseerde landbouwbedrijven kunnen hiervoor terecht op de website www.soszomerkamp.be. Let wel, naast de landbouwwetgeving zal de inrichter van de activiteit ook rekening moeten houden met andere geldende wetgevingen die gecorreleerd zijn aan de niet-landbouwactiviteit.
Als jeugdbewegingen kamperen op een deel van een perceel of er vinden tijdelijke niet-landbouwactiviteiten plaats op een deel van een perceel, hanteert het Departement Landbouw en Visserij onderstaande principes in het kader van de subsidiabiliteit van de percelen.

1. Minder dan 3 maanden uit landbouwgebruik

Indien een (deel van het) perceel minder dan 3 maanden niet in landbouwgebruik is dan gelden de volgende principes:

1.1. Basisbetaling en vergroening

De landbouwer hoeft niets te doen. De aangifte in de verzamelaanvraag kan ongewijzigd blijven en er is geen gevolg voor de uitbetaling van de basisbetaling.

1.2. Pijler 2-steun

Voor de **agromilieu- en klimaatmaatregelen** moet de landbouwer zich wel bewust zijn van het feit dat de voorwaarden die hij aangegaan is bij het sluiten van de verbintenis van kracht blijven.
Zo moet hij bijvoorbeeld de aanhoudperiode of de voldoende aanwezigheid van klaver in de graszode kunnen blijven garanderen. Als dit het geval is, moet de aangifte niet gewijzigd worden. Wanneer de landbouwer niet meer kan voldoen aan één van de voorwaarden van zijn aangegane verbintenis moet de landbouwer de verzamelaanvraag aanpassen door deze premieaanvraag van het perceel te schrappen.

2. Meer dan 3 maanden uit landbouwgebruik

Als een (deel van het) perceel meer dan 3 maanden niet in landbouwgebruik is of als een deel van het perceel in het kalenderjaar definitief uit landbouwgebruik gaat, moet dit deel afgesplitst worden van het perceel en aangegeven worden als niet-subsidiabel. Het deel komt niet in aanmerking voor premies.

3. Meer informatie

Voor bijkomende informatie omtrent de subsidiabiliteit van percelen kunt u terecht bij uw buitendienst van het Departement Landbouw en Visserij. Alle contactgegevens vindt u terug in de tabel 'Contactadressen Departement Landbouw en Visserij en andere beheerdiensten' op de webpagina 'Tabellen'.

Teelt

Hoofdteelt: De hoofdteelt is de teelt die gedurende de teeltperiode voor de hoofdteelt overwegend aanwezig is op een perceel. Deze teeltperiode loopt van 15 mei tot 31 augustus. De hoofdteelt moet volgens de traditionele teeltpraktijk aanwezig zijn tijdens deze teeltperiode.
Combinatieteelt: Combinatieteelt is het gelijktijdig aanwezig zijn van minstens twee hoofdteelten op het perceel.
Voorteelt: de teelt die in 2022 geoogst/ingewerkt wordt voor het inzaaien van de hoofdteelt 2022.
Onderzaai: Onderzaai is de inzaai van een gewas ten tijde van de inzaai/aanplant van de hoofdteelt, waarbij de teelt van de onderzaai niet het primaire teeltdoel is van het perceel en pas na de oogst van de hoofdteelt ten volle tot ontwikkeling komt.
Eerste nateelt: de teelt die in 2022 nog ingezaaid/geplant wordt na het oogsten van de hoofdteelt.
Tweede nateelt: de teelt die in 2022 nog ingezaaid/geplant wordt na het oogsten van de eerste nateelt.

1. Teeltcodes

- De **gewascodes** voor de teelten staan vermeld in de fiche 'Teeltcodes' (zie de webpagina 'Tabellen'). Deze tabel bevat zowel subsidiabele als niet-subsidiabele teelten.
- De meest courante teelten in Vlaanderen hebben een teeltcode toegewezen gekregen. Deze teeltcodes zijn bedoeld voor zowel de aangifte als voor-, hoofd- of nateelt. In sommige gevallen gaat het om specifieke nateeltcodes, codes die worden gebruikt voor een aangifte van vergroeningselementen of codes die bepalend zijn voor de bemestingsberekeningen.
- Naast de gewassen werd ook aan bedrijfsgebouwen een gedetailleerde code toegekend.
- Meer specifieke en uitgebreide informatie over teeltcodes vindt u in de fiche 'Extra info over teeltcodes'.

2. Hoofdteelt

2.1. Definitie Hoofdteelt

De hoofdteelt is de teelt die overwegend en volgens de traditionele teeltpraktijk aanwezig is tijdens de periode van 15 mei tot 31 augustus. Het komt voor dat gewassen zoals bv. wintergranen door gunstige weersomstandigheden vroeger dan normaal geoogst kunnen worden. Hoewel deze daardoor niet overwegend aanwezig zijn tijdens de periode van 15 mei tot 31 augustus, kunnen deze toch als hoofdteelt beschouwd worden.

Bij mengteelten is de hoofdteelt de teelt die de primaire gebruiksdoelstelling van het perceel weerspiegelt. Bv. een wijngaard met veel gras wordt aangegeven als 'Wijnstokken', niet als 'Gras'.

2.2. Verantwoordelijke van de hoofdteelt

Van de landbouwer die een perceel gebruikt voor de hoofdteelt wordt verwacht dat hij verantwoordelijk is voor: het zaaien of planten, de teelthandelingen tijdens het teeltseizoen zoals bespuiten tot het oogsten. Enkel dit laatste kan kort voor de oogst overgedragen worden door een verkoop op stam. Dit betekent dat de facturen voor aankoop van zaaizaad of plantgoed, pesticiden, loonwerk, … moeten op naam staan van de landbouwer die verantwoordelijk is voor de hoofdteelt.

Bij sommige specifieke teelten zal de huurder van het perceel (vb. vlasser) zaaizaad of plantgoed, kunstmest en pesticiden aankopen en zal de landbouwer de veldwerkzaamheden uitvoeren. In dit geval behoudt de huurder van het perceel het teeltrisico. De huurder is in dat geval de verantwoordelijke van de hoofdteelt.

Doorfactureren van huurder naar verhuurder wordt niet aanvaard om de verhuurder verantwoordelijke van de hoofdteelt te maken.

2.3. Aangifte van de hoofdteelt in de verzamelaanvraag

Hoe moet de verantwoordelijke van de hoofdteelt het perceel aangeven in de verzamelaanvraag:

- Om in de verzamelaanvraag te kunnen bepalen wie de verantwoordelijke van een perceel voor de hoofdteelt is, wordt er administratief een peildatum gebruikt. Deze datum is 31 mei. Het perceel moet dus in de verzamelaanvraag een datum van ingebruikname hebben vóór of op deze datum, ook als de hoofdteelt op 31 mei nog niet aanwezig zou zijn. Dit kan bijvoorbeeld wanneer de voorteelt op 31 mei nog niet geoogst of ingewerkt is. Deze peildatum doet geen afbreuk aan de verplichtingen van de verantwoordelijke van de hoofdteelt, zoals hiervoor beschreven.
- De hoofdteelt moet u enkel in de kolom 'Hoofdteelt' invullen aan de hand van de teeltcode, ook al blijft deze het hele jaar op het perceel staan.
- De hoofdteelt is bepalend voor o.a. de betalingsrechten, de gewasdiversificatie, de agromilieumaatregelen, andere plattelandsmaatregelen, bemestingsnormen en de bredeweersverzekering en is dus zeer belangrijk voor de aangifte in de verzamelaanvraag.
- Iedere gebruiker van een perceel moet in zijn verzamelaanvraag steeds het volledige teeltplan (voor-, hoofd- en nateelt) van het perceel opgeven. Dit is ook belangrijk om de juiste bemestingsnormen te kunnen toekennen en de verplichtingen met betrekking tot het inzaaien van vanggewassen op te volgen.
- De Mestbank houdt rekening met het gebruik op 1 januari, het gebruik op 31 mei, de aangifte van de voor- en hoofdteelt en de gespecialiseerde productiemethode zoals gekend via de verzamelaanvraag op 30 juni. Wijzigingen na die datum van het gebruik op 1 januari en op 31 mei, van de voor- en hoofdteelt en van de gespecialiseerde productiemethode, worden niet meer in rekening gebracht voor de bepaling van de rechten en plichten in kader van het Mestdecreet.
- Ook voor **serres en niet-permanente overkappingen** gelden dezelfde definities van hoofdteelt. Als u meerdere teelten tegelijkertijd verbouwt, kiest u voor combinatieteelt of de teelt die hoofdzakelijk aanwezig is.
- Als u teelt:
  - Met behulp van een **stelling**, moet u de teelt op de stelling aangeven als hoofdteelt, ook al zaait u het perceel bijvoorbeeld ook in met gras. Gras is dan niet de hoofdteelt;
  - Op **etages**, waarbij er verschillende teelten (met uitzondering van gras) aanwezig zijn per etage, dan is de hoofdteelt de teelt met de grootste oppervlakte. U kunt er ook in deze gevallen voor kiezen om in de kolom 'Combinatieteelt' de bijkomende teelten op het perceel aan te kruisen. Dit kan belangrijk zijn in het kader van de vergroening.

3. Combinatieteelt

- Combinatieteelt is het gelijktijdig aanwezig zijn van **minstens twee hoofdteelten** (braak wordt niet beschouwd als hoofdteelt bij combinatieteelt) voor minstens 25% op het perceel.
- Onderzaai wordt niet beschouwd als combinatieteelt. Onderzaai geeft u aan als nateelt (zie ook volgende alinea).
- De teelten zijn **duidelijk onderscheidbaar** als afwisselende rijen of groepen van rijen. Iedere hoofdteelt omvat minstens 2 afzonderlijke rijen of groepen van rijen.
- De aanwezigheid van de ene hoofdteelt mag de oogst van de andere hoofdteelt niet verhinderen, waardoor de hoofdteelten **afzonderlijk** en mogelijk **gelijktijdig oogstbaar** zijn.
- Blijvende teelten kunnen niet dienen als combinatieteelt.
- U vult de combinatieteelten in onder perceeldetail bij Teelt onder de hoofdteelt - 'Combi hoofdteelten' (misschien moet men eerst klikken op 'Meer' om de mogelijkheid terug te vinden).

4. Mengteelt

- Een mengteelt is een teelt waarbij een **zaadmengsel** van **verschillende gewassoorten** ingezaaid is. De inzaai kan ook in verschillende werkgangen gebeuren, zoals bv. bij sommige granen en vlinderbloemigen, maar een mengteelt wordt wel als één teelt verbouwd. Als in het zaadmengsel grassen zijn opgenomen, wordt de teelt altijd als grasland beschouwd (vb grasklaver, grasluzerne, graskruiden,....).
- In tegenstelling tot een combinatieteelt zijn de teelten bij een mengteelt niet als afzonderlijke rijen onderscheidbaar.
- In het geval dat er op één perceel meerdere teelten tegelijk worden verbouwd, waarbij de ene teelt bovengeschikt is aan de andere, wordt dit als een onderzaai beschouwd. In een dergelijke situatie moet de onderzaai na de oogst van de hoofdteelt nog ten volle tot ontwikkeling komen. Het gewas in **onderzaai** moet als nateelt aangegeven worden, het gewas dat bovengeschikt is aan het andere als hoofdteelt.

5. Voorteelt of nateelt

Het is belangrijk dat u voldoende aandacht besteedt aan de opgave van een eventuele voorteelt, eerste nateelt of tweede nateelt. Voor een correcte toekenning van de **bemestingsnormen** is het belangrijk om de **juiste opeenvolging** van alle teelten, inclusief de voor- en nateelt(en), aan te geven als die in 2022 worden geoogst of ingezaaid. Dit vormt de basis om na te gaan of de maatregel inzake de vanggewassen (in gebiedstypes 1, 2 en 3) en het doelareaal (in **gebiedstype 2 en 3**) zijn opgevolgd. Ook in het kader van het verplicht aantal stikstofbemestingsadviezen voor groenten van groep I en II, aardbeien in volle grond, sierteelt en boomkweek geteeld op percelen in gebiedstype 1, 2 of 3, moet u alle voor- en/of nateelten opgeven.

Als u voor het inzaaien van de hoofdteelt nog een voorgaande teelt oogst in hetzelfde kalenderjaar moet u deze voorteelt opgeven in het invulveld 'Code voorteelt'. Zo worden bijvoorbeeld gras of een mengsel van granen en vlinderbloemigen voorafgaand aan maïs als voorteelt beschouwd.

Wanneer u na het oogsten van de hoofdteelt nog een teelt inzaait, moet u deze nieuwe teelt opgeven in het invulveld 'Code eerste nateelt'.

De **Mestbank** houdt rekening met de aangifte van de **voorteelt** zoals gekend op **30 juni**. De Mestbank houdt rekening met de aangifte van de nateelt(en) en van het **vanggewas** zoals gekend op **31 oktober**. Wijzigingen na die respectievelijke data van de voor- en nateelt(en) en van het vanggewas worden niet meer in rekening gebracht voor de bepaling van de rechten en plichten in kader van het mestdecreet die voorvloeien uit die teelten.
Ook een perceel dat enkel wordt gebruikt voor nateelt moet aangegeven worden in de verzamelaanvraag.

6. Opeenvolging hoofdteelt, groenteteelt en nateelt

Als u meerdere nateelten na elkaar teelt, kunt u dit aangeven via de verzamelaanvraag. Wordt de eerste nateelt nog geoogst en wordt in hetzelfde jaar nog een teelt ingezaaid (bijvoorbeeld een winter**graangewas**, groenbedekker/**vanggewas** of groente) dan moet u in de verzamelaanvraag ook deze tweede nateelt opgeven.

7. Verplichte stikstofstalen met bemestingsadvies voor groenten, aardbeien, boomkweek en sierteelt

Ook in het 6de mestactieplan zijn er nog **bemestingsadviezen** nodig voor groenten van groep I en van groep II, aardbeien in volle grond, boomkweek en sierteelt. Die adviezen zijn **verplicht** voor percelen gelegen in **gebiedstype 1, 2 en 3** (dus niet in gebiedstype 0).

Land- en tuinbouwers die groenten van groep I en II, aardbeien, boomkweek of sierteelt telen, moeten een aantal stikstofbemestingsadviezen voor deze teelten laten opmaken en met deze adviezen rekening houden in hun bemestingspraktijk. Het bemestingsadvies wordt opgemaakt op basis van een **analyse** van het **stikstofgehalte** in de **bodem**. De bodemanalyse moet genomen worden door een erkend laboratorium. Voor het advies kan de teler beroep doen op een **erkend laboratorium**, een erkend praktijkcentrum of een erkende producentenorganisatie.

Sinds 2020 moeten deze stalen aangevraagd worden **via 'SNapp'**. U vindt deze applicatie in het Mestbankloket onder de rubriek 'SNapp'.
Volgende gespecialiseerde productiemethoden vallen niet onder deze regelgeving: '**SER**', '**SGM**', '**NPO**', '**CON**', '**LOO**' en '**CIV**'. In de fiche 'Gespecialiseerde Productiemethode' (zie webpagina 'Perceelsaangifte') vindt u hier meer uitleg over de inhoud van de afkortingen.

Voor meer informatie kunt u steeds de buitendiensten van de Mestbank contacteren. Alle contactgegevens vindt u terug in de tabel 'Contactadressen Departement Landbouw en Visserij en andere beheerdiensten' op de webpagina 'Tabellen'.

8. Groenbedekker versus vanggewas

Groenbedekkers en vanggewassen zijn nateelten.

De term **groenbedekker** wordt gebruikt in het kader van de vergroening als ecologisch aandachtsgebied en de subsidiemaatregel 'GNT'. De teelten die in aanmerking komen zijn terug te vinden in de tabel 'Lijst van groenbedekkers EAG' op de fiche 'Vergroening - ecologisch aandachtsgebied- Groenbedekker' (op de webpagina 'Vergroening – ecologisch aandachtsgebied') en in de 'Lijst van groenbedekkers die in aanmerking komen als nateelt voor de subsidie 'GNT' in de fiche 'Actie groenbedekking 'GNT' (op de webpagina 'Perceelsaangifte'). Een groenbedekker moet ervoor zorgen dat de bodem bedekt blijft na de oogst van de hoofdteelt tot aan de volgende werkzaamheden.

De term **vanggewas** komt uit het Mestdecreet en geeft aan dat deze teelten nutriënten kunnen opnemen uit de bodem. Het 6de mestactieplan legt een aantal nieuwe verplichtingen op met betrekking tot vanggewassen en teeltcombinaties van hoofd- en nateelt. Meer info over vanggewassen en nateelten volgens het Mestdecreet vindt u in de fiche 'Mestdecreet vanggewassen – Basismaatregel en Doelareaal' op de webpagina 'Mestbankaspecten'.

Extra info over teeltcodes

Iedere teelt heeft een specifieke teeltcode. Hieronder leest u een bijkomende toelichting over een aantal bijzondere teeltcodes. Voor de volledige lijst van teeltcodes zie tabel 'Teeltcodes' op de webpagina 'Tabellen'.

1. Teeltcodes in 2022

1.1. Te gebruiken teeltcodes voor pre-ecoregelingen 2022

In het kader van de pre-ecoregelingen met een perceelsgebonden karakter zullen specifieke teelten gezaaid kunnen worden. In de betreffende fiches over de pre-ecoregelingen kunt u meer details vinden. In deze fiche vindt u een oplijsting van welke teelten met welke teeltcodes aangegeven moeten worden voor de pre-ecoregelingen:

- **Productief kruidenrijk grasland;**

Teelt	Teeltcode
Kruidenrijk grasland	▶ 63 - graskruiden mengsel

- **Ecologisch beheerd grasland;**

Teelt	Teeltcode
Ecologisch beheerd grasland	▶ 60 - grasland ▶ 63 - graskruiden mengsel ▶ 638 - Festulolium ▶ 660 - grasluzerne ▶ 700 - grasklaver ▶ 745 – mengsel van grassen en vlinderbloemigen (andere dan grasklaver en grasluzerne) ▶ 9827 - weiland met oogstbare hoogstambomen (>100 bomen/ha) ▶ 9828 - natuurlijk grasland met minimumactiviteit

- **Inzaai van milieu-, klimaat-, en biodiversiteitsvriendelijke teelten.**

Teelt	Teeltcode
Eiwitteelten	▶ 511 - voedererwten (winterteelt) niet voor menselijke consumptie) ▶ 512 - voedererwten (zomerteelt) niet voor menselijke consumptie) ▶ 521 - winterveldbonen (niet voor menselijke consumptie) ▶ 522 - zomerveldbonen (niet voor menselijke consumptie) ▶ 43 – soja ▶ 513 - drooggeoogste erwten ▶ 523 - drooggeoogste Vicia-bonen ▶ 524 - drooggeoogste Phaseolus-bonen ▶ 382 – Quinoa ▶ 395 - Mengteelt wintertarwe of triticale met vlinderbloemige winterteelt ▶ 391 - Mengteelt andere wintergranen met vlinderbloemige winterteelt ▶ 392 - Mengteelt zomergranen met vlinderbloemige zomerteelt
Diepwortelende maaigewassen	▶ 922 - vezelhennep (bestemd voor vezelproductie) ▶ 872 - andere hennep dan vezelhennep (niet bestemd voor menselijke consumptie) ▶ 4111 – Winterkoolzaad ▶ 4121 – Zomerkoolzaad ▶ 646 - Tagetes (Afrikaantje) ▶ 643 - Gele mosterd ▶ 656 – Bladrammenas
Faunavriendelijke teelt in beheergebieden akkervogelsoorten	▶ 312 - Zomertarwe ▶ 322 – Zomergerst ▶ 332 - Zomerrogge ▶ 342 – Zomerhaver ▶ 98 - Faunamengsel

De teeltcodes zijn nog steeds ingedeeld in gewasgroepen, in het kader van de vergroeningsvereiste gewasdiversificatie. Voor de volledige lijst van teeltcodes en hun indeling, zie op webpagina 'Tabellen' de tabel 'Teeltgroepen gewasdiversificatie'.

1.2. Nieuwe teeltcodes in 2022

Behalve voor de pre-ecoregelingen, zijn er ook omwille van andere redenen nieuwe teeltcodes nodig. bv. voor pootgoed is er onderscheid nodig tussen pootgoed dat gecertificeerd zal worden (907) en hoevepootgoed (908). In het kader van biocertificering is een nieuwe code (17) nodig voor niet subsidiabele percelen die voor certificering aangemeld moeten kunnen worden zoals bijvoorbeeld voor wildpluk. In onderstaande tabel worden alle nieuwe teeltcodes in 2022 opgelijst.

Nieuwe teeltcodes	Teeltcode 2021	Teeltcode
Biologische niet-landbouwgrond	-	17
Mengteelt van andere wintergranen met vlinderbloemige winterteelt	541	391
Mengteelt zomergranen met vlinderbloemige zomerteelt	542	392
Mengteelt wintertarwe of triticale met vlinderbloemige winterteelt	542	395
Goudsbloem	-	47
Deder/Huttentut	-	48
Voedererwten (winterteelt - niet voor menselijke consumptie)	51	511
Voedererwten (zomerteelt- niet voor menselijke consumptie)	51	512
Drooggeoogste erwten – voor menselijke consumptie	-	513
Winterveldbonen (niet voor menselijke consumptie)	52	521
Zomerveldbonen (niet voor menselijke consumptie)	52	522
Drooggeoogste Vicia-bonen – voor menselijke consumptie	-	523
Drooggeoogste Phaseolus-bonen – voor menselijke consumptie	-	524
Aardappelen –gecertificeerd pootgoed	902	907
Aardappelen - hoevepootgoed	902	908
Wintervlas (vezel en industriële toepassingen)	-	923
Wintervlas (olievlas)	-	451
Kikkererwten	-	933
Linzen	-	934

2. Detailopgave van de infrastructuur

De gebouwen worden geregistreerd op basis van het Grootschalig Referentie Bestand (GRB). Deze worden voorgedrukt als aparte polygonen. Zo is het onder andere mogelijk de **correcte locatie** van de stallen te bepalen, alsook de **types** stallen en welke dieren in elke stal gehuisvest zijn. Landbouwers zullen in een eerste fase de verschillende gebouwen in de verzamelaanvraag moeten aangeven.
Er is ook nood aan verfijnde, correcte, stabiele locatie en informatie van de plaats van woonhuis, in kader van ruimtelijke ordening en vergunningen met betrekking tot ruimtelijke landbouwstructuur, behoud van landbouwkarakter en adviesverlening, …

Dit laatste volgt uit de regelgeving **Besluit van de Vlaamse Regering tot uitvoering van het decreet van 25 april 2014 betreffende de omgevingsvergunning.**
Art 35 § 12. Het Departement Landbouw en Visserij verleent advies als het voorwerp van de vergunningsaanvraag:

- 1° verband houdt met landbouw, ongeacht de bestemming van het gebied;
- 2° toepassing vraagt van de bepalingen van artikel 4.4.3 tot en met 4.4.9, artikel 4.4.23 en artikel 4.4.26, § 2, van de VCRO, in gebieden die een agrarische bestemming hebben.

De locatie en het gebruik van gebouwenvolumes voor bewoning is o.a. relevant voor de advisering van omgevingvergunningsaanvragen die de toepassing van VCRO art 4.3.6 (vrijstaand) en VCRO art 4.4.23 (hoofdzakelijk vergund) vragen.

2.1. Codes in de verzamelaanvraag

Loodsen en serres die voorheen al apart aangegeven werden omdat er **productie** in plaatsvindt, worden aangegeven met de teeltcode van de betreffende teelt en de **gespecialiseerde productiemethode** 'LOO'. Bv. loodsen voor de forcerie van witloof. Een serre met teelt van tomaten op groeimedium blijft de teeltcode '8552/9552' + gespecialiseerde productiemethode 'SGM' (serre op groeimedium). Andere gebouwen worden aangegeven met de overeenkomstige "teelt- "/ objectcode" volgens de tabel hieronder

Type	Teelt-/object-code	Omschrijving
Stal	11	Bedrijfsgebouw voor het houden van dieren
Loods (bv. voor machines, opslag,…)	12	Loods voor materiaal, opslag, sortering oogst,…
Niet nader omschreven gebouw	13	Code waarmee de gebouwen voorgedrukt zijn in de verzamelaanvraag
Woonhuis	14	Gebouw voor bewoning
Gebouw i.k.v. verbreding	15	Gebouw dat dienst doet als hoevewinkel, ijssalon, B&B, ontvangstruimte,…
Ander gebouw	16	Gebouwen die niet onder bovenstaande vallen

2.2. Meerdere activiteiten in hetzelfde gebouw

In het geval één gebouw voor **meerdere doeleinden** gebruikt wordt, dient maar één teeltcode toegekend te worden. Indien de opdeling duidelijk is, kan ook de intekening aangepast worden, maar dit is niet verplicht. Bijvoorbeeld een stal die een deel voor opslag van materiaal gebruikt wordt, kan als 1 gebouw met code 11 aangegeven worden.

Belangrijk is dat de locatie van de stallen gekend is. Wanneer een gebouw meerdere types omvat, mag het gebouw gesplitst worden en elk deel worden aangeduid met de juiste code. Dit is echter niet verplicht maar dan dient de aangifte wel te gebeuren met de **code die het hoogst in bovenstaande tabel staat**. Bijvoorbeeld een gebouw dat zowel stal als opslag van materiaal omvat, moet dan indien het niet gesplitst wordt, als stal aangegeven te worden met de code '11'. Voor een woonhuis en B&B in hetzelfde gebouw is dat code '14'.

2.3. De voorgestelde intekening klopt niet

Het kan voorkomen dat een gebouw ontbreekt in het voorbereidingsformulier, of dat een gebouw voorgedrukt is terwijl het niet (meer) bestaat. Een gebouw dat niet meer bestaat, dient geschrapt te worden. Indien het gebouw ontbreekt in de voorbereiding en het betreft een gebouw van één van bovenstaande types, dan moet het gebouw als een nieuw perceel toegevoegd worden.

3. Teeltcodes voor de voor- en nateelten

De teeltcodes voor de hoofdteelt (zie webpagina 'Tabellen' de tabel 'Teeltcodes') kunt u eveneens gebruiken voor de aangifte van de voorteelt, eerste nateelt of tweede nateelt, als deze als voorteelt, eerste nateelt of tweede nateelt worden ingezaaid.

Omgekeerd zijn er een aantal nateelten die u enkel als nateelt kunt inzaaien. U zult deze niet kunnen selecteren als hoofdteelt op het e-loket.

4. Aangifte aardappelen

4.1. Aardappelsoorten

Hieronder zijn enkele typische aardappelrassen per teeltcode uit de tabel 'Teeltcodes' opgenomen:

- **Aardappelen (geplande oogst vanaf 1/9) – '901':** o.a. Fontane, Bintje, Challenger, Innovator, Royal, Markies, Nicola, Charlotte, VR808, Lady Claire;
- **Aardappelen (pootgoed) – '907' en '908':** in principe alle rassen;
- **Aardappelen (geplande oogst voor 1/9) – '904':** o.a. Amora, Première, Anosta, Sinora, Frieslander, Ibiza, Berber, Fresco, Felsina.

4.2. Aangifte aardappelpootgoed

Vanaf 2022 vervalt de teeltcode '902 –aardappelen pootgoed' en komen twee nieuwe teeltcodes in de plaats '907 – aardappelen - gecertificeerde pootgoed' en '908 – aardappelen- hoevepootgoed'

4.2.1. Wat zijn gecertificeerde pootaardappelen -teeltcode '907'

Gecertificeerde pootaardappelen zijn partijen van Solanum tuberosum L die enkel geteeld mogen worden door telers die erkend zijn door de Vlaamse Overheid, Departement Landbouw en Visserij. Partijen gecertificeerde pootaardappelen moeten voldoen aan de vereiste normen, vastgelegd in Europese en Vlaamse regelgeving.
De producent moet de teelt voor de productie van gecertificeerde pootaardappelen aangeven bij het Departement Landbouw en Visserij.

Er worden officiële controles uitgevoerd op grondmonsters vóór de teelt, op de teelt zelf tijdens de veldkeuringen en op de knollen bij de oogst. Bij het certificeren is er een visuele partijkeuring. Als aan alle normen is voldaan, worden de partijen gecertificeerd en mogen ze daarna in de handel gebracht worden.
Als bewijs van goedkeuring moet elke verpakkingseenheid geïdentificeerd zijn door een officieel certificaat van het Departement Landbouw en Visserij. Elk certificaat is ook een EG-plantenpaspoort wat erop wijst dat de partij vrij is van quarantaine-organismen.
Meer informatie vindt u terug op de website Departement Landbouw en Visserij onder https://lv.vlaanderen.be/nl/plant/akkerbouw/aardappelen/pootaardappelen-controle-uitgangsmateriaal.

4.2.2. Wat is hoevepootgoed – teeltcode '908'

Hoevepootgoed zijn niet-gecertificeerde partijen van Solanum tuberosum L bestemd voor opplant, die uitsluitend door de producent gebruikt mogen worden en niet in de handel mogen gebracht worden. Percelen beplant met hoevepootgoed moeten bij het Federaal Agentschap voor de Voedselveiligheid (FAVV) aangegeven worden.

In bepaalde gevallen is het hoevepootgoed plantenpaspoortplichtig en de producent zal bij het FAVV de erkenning voor de afgifte van plantenpaspoorten moeten aanvragen. Voor plantenpaspoortplichtig hoevepootgoed moet er een officiële perceelbemonstering en een bemonstering gebeuren voor de opsporing van bruin- en ringrot.
De opslag, de vermeerdering (= productie hoevepootgoed) en het uitplanten van die oogst in het volgende seizoen (= gebruik hoevepootgoed) voor de productie van consumptieaardappelen of nieuw hoevepootgoed moeten gebeuren op de productie-eenheid van de producent: dit gaat over het geheel aan opslaginfrastructuur en gronden gelegen in de gemeente waar de activiteit door middel van een adres geïdentificeerd is bij het FAVV, alsook in de aangrenzende gemeenten.

Meer informatie vindt u op de website FAVV op de pagina https://www.favv-afsca.be/plantaardigeproductie/omzendbrieven/

4.2.3. Aanmelden hoevepootgoed aardappelen (teeltcode '908')

Als u dit jaar gebruik maakt van pootgoed dat u vorig jaar geoogst heeft op het eigen bedrijf (het zogenaamde hoevepootgoed), bent u wettelijk verplicht aan de kweker een billijke vergoeding af te dragen voor het gebruik van zijn ras(sen). Hiervoor moet u het consumptieareaal dat u dit jaar heeft uitgeplant met dit hoevepootgoed, **jaarlijks vóór 1 juni** melden op de website: www.hoevepootgoed.be. Op deze website kunt u ook terecht voor meer informatie over afdrachtplichtige rassen, hoogte van de billijke vergoeding en kwekersrechtregelgeving in het algemeen.

5. Aanmelden hoevezaad granen

Als u gebruik maakt/gemaakt heeft van hoevezaad van granen, wat alleen toegelaten is als het afkomstig is van het eigen bedrijf, dan bent u wettelijk verplicht aan de kweker een billijke vergoeding af te dragen voor het gebruik van zijn ras(sen). U moet het areaal én de gebruikte hoeveelheid uitgezaaid hoevezaad melden **vóór 15 mei** op de website: www.hoevezaad.be. Op deze website kunt u ook terecht voor meer informatie over de afdrachtplichtige rassen en het kwekersrecht in het algemeen.

6. 'Begraasde niet-landbouwgrond' (teeltcode '6')

Er is een teeltcode voor het gebruik van niet-landbouwgrond die wordt **begraasd** in het kader van **onderhoud** en waarvoor u een **overeenkomst** heeft met de beherende instantie (bv. de provincie). Deze niet-landbouwgronden moet u in de verzamelaanvraag aangeven. Zij komen niet in aanmerking voor **premies** maar kunnen **wel** voor **bemestingsrechten** in rekening worden gebracht (bv. begrazen van bermen met overeenkomst door schapen). Deze percelen krijgen de teeltcode '6'.

7. 'Faunamengsel' (teeltcode '98') en 'Bloemenmengsel' (teeltcodes '9831' en '9832')

Percelen die u inzaait met een eenjarig mengsel van granen of kruiden die ongeoogst op het veld blijven staan als **wintervoedsel** voor **wilde diersoorten** geeft u aan als faunamengsel. De code die u voor dit **faunamengsel** kunt gebruiken is '**98**'. Dit is onder meer het geval voor percelen waarop u de beheerovereenkomst 'Akkervogelbeheer – vogelvoedselgewassen' of de beheerovereenkomst 'Faunavoedselgewas' toepast.

Randen die u inzaait met een **één- of meerjarig bloemenmengsel** geeft u aan als **bloemenmengsel,** al dan niet ook voor EAG in het kader van de vergroening. De code die u voor dit bloemenmengsel moet gebruiken is '**9831**', of '**9832**' indien het ook voor **EAG** in aanmerking moet komen. De code '9831' voor bloemenmengsel gebruikt u voor percelen met de beheerovereenkomst 'Aanleg en onderhoud bloemenstrook'.

8. 'Volkstuinpark' (teeltcode '8')

De teeltcode '8 – Volkstuinpark' wordt gebruikt voor een verzameling van **volkstuintjes met een totale oppervlakte van > 2 ha**. Deze percelen komen in aanmerking voor de bemestingsrechten maar niet voor betalingsrechten, vergroeningspremie of pijler 2-steun.

9. Permacultuur

Sinds 2021 wordt ook **permacultuur** met een aparte teeltcode aangegeven, namelijk '898'. Permacultuur wordt gebruikt voor een perceel waarop **veel verschillende gewassen samen geteeld** worden in (eventueel) verschillende lagen, met daartussen (eventueel) niet beteelde stroken. Het streeft naar de ontwikkeling van een **landbouwecosysteem** dat duurzaam en veerkrachtig is en baseert zich op patronen en kenmerken uit natuurlijke ecosystemen. Het perceel kan worden gebruikt voor het aanwenden van **subsidies** indien het op landbouwgrond is gelegen.

10. Witlooftelers en gespecialiseerde productiemethode 'LOO', 'LVG' of 'PLA'

10.1. Witloof(wortel)telers

- Teelt van witloofwortelen in volle grond: code '9561 - witloofwortel'. Deze gewascode gaat niet samen met een of andere beschutting als gespecialiseerde productiemethode.
- Na de teelt van de wortelen volgt de forcerie, waarvoor de volgende teeltcodes aangegeven moeten worden in combinatie met een gespecialiseerde productiemethode ('LOO' (productieloods met verharde vloer), 'LVG' (productieloods op vollegrond) of 'PLA' (buiten onder niet permanente overkapping)):
  - Forcerie van witloof gebruik code '8515' of '9515' 'witloof (forcerie)'.

10.2. Witloofforcerie en gespecialiseerde productiemethode 'LOO'/'LVG'/'PLA'

'LOO': Het **gebouw of het deel van het gebouw met** een v**erharde vloer** waarin witloof geforceerd wordt, mag u in de verzamelaanvraag niet aangeven als een perceel met een teeltcode voor een gebouw maar moet u aangeven als een perceel met hoofdteelt witloof '**8515/9515**' en **gespecialiseerde productiemethode 'LOO'.** Deze code zal **meestal voor hydrocultuur** worden gebruikt, **maar** voor de **forcerie van witloof in containers met aarde** (**grondwitloof**) kan ook 'LOO' worden gebruikt.

In het geval het **grondwitloof een label heeft** (vb Vlaams-Brabant grondwitloof) moeten de wortels in contact staan met de ondergrond. De loods is hier opgetrokken boven de grond en heeft geen verharde vloer. In dit geval moet de **gespecialiseerde productiemethode 'LVG'** worden gebruikt.
De oppervlakte die u moet aangegeven is die van de grondoppervlakte van het gewas, en dus niet de volledige oppervlakte van de loods maar enkel de delen waar het witloof geforceerd wordt en zonder rekening te houden met de stellingen. . Het is belangrijk dat alle loodsen met forcerie aangegeven worden, niet enkel deze met hydrocultuur.

In bepaalde gevallen gebeurt de forcerie nog **buiten onder verplaatsbare koepels**. Hier moet u het perceel aangeven met witloof '**8515/9515**' en **gespecialiseerde productiemethode 'PLA'**.

Sinds 2020 wordt voor percelen waar witloof geforceerd wordt, bijkomend de equivalente oppervlakte wortelen en of de forcerie in grond of hydrocultuur gebeurt, opgevraagd.

De equivalente oppervlakte aan wortelen dat op uw bedrijf geforceerd wordt, is de oppervlakte van uw eigen geteelde wortelen dat u op uw bedrijf forceert (dus: de door u geteelde wortelen op het veld verminderd met de oppervlakte van uw wortelen dat u verkoopt aan anderen) vermeerderd met de oppervlakte wortelen dat u bij andere worteltelers aankoopt om zelf te forceren.

11. Blijvende teelten en kwekerijen

Blijvende teelten en kwekerijen worden niet als bouwland beschouwd. Welke deze teelten precies zijn, is hieronder beschreven.

Definitie **blijvende teelt:** 'niet in de vruchtwisseling opgenomen teelten van gewassen, andere dan blijvend grasland en blijvend weiland, die de grond gedurende ten minste vijf jaar in beslag nemen en die geregeld een oogst opleveren, met inbegrip van producten van kwekerijen en hakhout met korte omlooptijd';
Bv. pitfruit, frambozen, bessen, asperges, hop, rabarber.

Definitie **kwekerijen:** arealen met jonge houtachtige planten in de openlucht, bestemd om later te worden verplant, en wel kwekerijen van:

- Wijnstokken en moederplanten;
- Vruchtbomen en kleinfruitgewassen;
- Siergewassen;
- Voor de verkoop bestemde bosplanten, excl. de in het bos gelegen bosboomkwekerijen voor de eigen behoefte van het bedrijf;
- Bomen en heesters ter beplanting van tuinen, parken, straten en wegbermen (bijvoorbeeld haagplanten, rozen en andere sierheesters, sierconiferen), alsmede onderstammen en jonge zaailingen ervan.

Houtachtige, meerjarige sierteelten in de kwekerijen, ook al blijven ze er **geen vijf jaar** staan, zijn dus **een blijvende teelt**. Niet-houtachtige gewassen die **meer dan vijf jaar niet in de vruchtwisseling** worden opgenomen, maar wel een **regelmatige oogst** opleveren, ook al worden de bovengrondse plantendelen geoogst en niet de vruchten (bessen) zoals bij de houtachtige gewassen, zijn een **blijvende teelt**.

Meerjarige kruiden, wanneer de reguliere teelt veronderstelt dat die toch 5 jaar wordt aangehouden, worden ook als **blijvende teelt** beschouwd.

Aardbeiplanten en artisjokken hebben een **regelmatige oogst**, zijn **niet-houtachtig**. Ze zijn wel meerjarig, maar korter dan vijf jaar en worden daarom **niet** als **blijvende teelt** beschouwd.

Duiding teeltcodes sierteelt in de verzamelaanvraag

Voor de teeltgroep 'Sierplanten' en 'Zaad- en plantgoed' zijn in 2021 de teeltcodes herzien. Deze fiches legt uit welke teeltcodes voor welke planten gebruikt kunnen worden.

Eénzelfde plantsoort/variëteit/cultivar kan met verschillende doeleinden geteeld worden. Dit wil men met de herindeling in 'nieuwe' sierteeltgroepen verduidelijken, vooral dan voor de boomkwekerij.
Concreet: coniferen kunnen met verschillende finaliteit geteeld worden, nl.

- Plantgoed (vanuit zaad) voor verdere opkweek als sierboom;
- Plantgoed (vanuit zaad) voor uitplant in bossen, houtproductie, kerstbomenproductie;
- Als sierboom, haagplant of solitair;
- Kerstboom.

Het is aan de teler om deze afweging te maken en onder te brengen onder de bijhorende/passende teeltcode.

1. Groep sierplanten

Binnen de groep sierplanten kunnen volgende teeltcodes geselecteerd worden:

Teelt-code	Benaming	Omschrijving, voorbeelden
9570	Azalea	Kamer- en tuinazalea
9572	Bloembollen en –knollen	Knolbegonia, tulpen, narcissen, enz
9547	Potchrysanten	Chrysanten geteeld in pot
9573	Groene kamer-planten	Sierwaarde niet bepaald door bloei, finaliteit is huiskamer – vb. Ficus, Diffenbachia, Clivia, Musa, Hedara, …
9574	Bloeiende kamer-planten	Sierwaarde bepaald door bloei, finaliteit is huiskamer – vb. kalanchoë, potroos, orchidee, Anthurium, Poinsettia, Helleborus, cyclaam, …
9578	Perk- en balkon-planten	Finaliteit is tuinperk, balkon, terras – vb. violen, Primula, Surfinia, Geranium, Calibra-choa, …
962	Kerstbomen	Finaliteit afzet naar Kerstmis toe – vb. Picea abies, P. omorika, Abies nordmanniana, …
9575	Snijplanten (< 5 jaar)	Finaliteit productie snijgroen – erosiecode ZT = teelten ingezaaid na 1 januari – vb. Panicum spp., Setaria spp., graangewassen die voor hun aar geteeld worden zoals gerst, haver, rogge, tarwe, dravik, …
9585	Snijplanten (≥ 5 jaar)	Finaliteit productie snijgroen – erosiecode MT = meerjarige teelt – vb. Chamaecyparis, Juniperus, Taxus, hulst, …
9576	Snijbloemen - rozen	Finaliteit productie snijbloemen – Rosaceae
9577	Snijbloemen andere dan rozen (< 5 jaar)	Finaliteit productie snijbloemen – vb. chrysant, amarylis, gerbera, anjer, …
9587	Snijbloemen andere dan rozen (≥ 5 jaar)	Finaliteit productie snijbloemen – vb. sering, pioen, …
9583	Bloeiende hees-ters	Sierwaarde bepaald door bloei, heester = houtige plant die vanaf de bodem vertakt en winterhard is, zowel loofhout als conifeer – vb. Camelia, Rhododendron, Erica, Skimmia, Cornus, Spirea, Lavendel, Hortensia, …
9589	Niet-bloeiende heesters	Sierwaarde NIET bepaald door bloei, heester = houtige plant die vanaf de bodem vertakt en winterhard is, zowel loofhout als conifeer – vb. Taxus, buxus, Osmanthus, Ilex, Prunus, …
9582	Rozelaars	Finaliteit is tuin, openbaar groen, …
9581	Laanbomen	Dichter in rijen geteeld, na uitplanten op eindbestemming dient boom nog verder te ontwikkelen en bv. karakteristiek kruin te vormen – vb. linde, esdoorn, eik, es, …
9590	Solitaire bomen	Geteeld met grotere maat van autonomie zodat bv. karakteristiek kruin zich reeds kon ontwikkelen – vbn. linde, esdoorn, eik, es, enz.
9580	Vaste planten	De wortels van deze planten overleven de winter. Omvatten bladverliezende vaste planten en winterharde vaste planten – vb. Hosta, Sedum, Alchemila, aster, siergrassen, …

2. Groep zaad- en plantgoed

Deze groep omvat volgende teeltcodes:

Teelt-code	Benaming	Omschrijving, voorbeelden	Wijziging t.o.v. 2020?
9565	Jongplanten voor de sierteelt	Productie planten die verder als sierplant opgekweekt worden – vb. esdoorn, eik, Picea, Abies, …	Neen
9566	Zaden voor de sierteelt	Productie zaden waarvan nakomelingen onder groep 'Sierplanten' vallen – vb. beuk, eik, Picea, Abies, Taxus, …	Neen
9560	Boomkweek – bos- en haag-plantsoen	Productie planten met eindbestemming land-schapsverfraaiing (bossen, natuurreservaten, openbare terreinen, ….) – vb. eik, beuk, haagbeuk, esdoorn, ….	Neen
9602	Boomkweek - fruitkweek	Productie planten die dienen om fruit te pro-duceren – vb. appel, peer, noten, kers, …	neen

Hoofdbestemmingen

Voor elk perceel dat u aangeeft via de verzamelaanvraag, moet u een hoofdbestemming invullen.
OPGELET! Vanaf 2022 kan enkel de landbouwer die een perceel gebruikt voor het verbouwen van de hoofdteelt dat perceel gebruiken voor activatie van betalingsrechten (hoofdbestemming A). Meer informatie vindt u in de fiche 'Gewijzigde perceelsaangifte 2022'.

- **A:** voor subsidiabel landbouwareaal met een subsidiabele teelt in gebruik voor de hoofdteelt (peildatum 31 mei 2022).
- **G:** voor landbouwpercelen en begraasde niet-landbouwpercelen in gebruik op 1 januari 2022, maar niet voor de hoofdteelt, zonder Vlaamse betalingsrechten maar wel met bemestingsrechten.
- **I:** voor volgende percelen:
  - In gebruik voor nateelt of winterteelt (dus na de hoofdteelt);
  - Niet-subsidiabel landbouwareaal;
  - Niet-landbouwareaal;
  - Percelen die in 2022 meer dan 3 maanden voor andere dan landbouwdoeleinden worden gebruikt voor of na het verbouwen van de hoofdteelt;
  - Niet geschrapte percelen die na 31 mei 2022 definitief uit landbouw gaan na het verbouwen van een hoofdteelt.

Let op: Als u geen hoofdbestemming invult, wordt ambtshalve de hoofdbestemming 'A' ingevuld indien het perceel en de teelt subsidiabel zijn en u het gebruik heeft voor de hoofdteelt. Indien de teelt en/of het perceel niet subsidiabel zijn of u gebruikt het perceel pas na de hoofdteelt, zal ambtshalve de hoofdbestemming 'I' worden ingevuld.

1. Gebruik hoofdbestemmingen in combinatie met betalingsrechten

Tabel: Gebruik hoofdbestemmingen.

U heeft het perceel in eigen gebruik	Hoofdbestemming subsidiabel gewas op een subsidiabel perceel	Hoofdbestemming niet-subsidiabel gewas en/of niet-subsidiabel perceel	Bemestingsrechten en plichten
Op 1 januari 2022 en niet voor de hoofdteelt***	G	G	ja*
Op 1 januari 2022 en voor de hoofdteelt***	A**	I	ja
Niet op 1 januari 2022 en wel voor de hoofdteelt***	A**	I	neen
Na de hoofdteelt***	I	I	neen

* **let op**: ten gevolge MAP6 worden voor percelen gelegen in gebiedstype 2 of 3 geen bemestingsnormen berekend als de landbouwer die het gebruik heeft op 1 januari niet zelf de hoofdteelt verbouwt.
** Indien het perceel meer dan 3 maanden voor andere dan landbouwdoeleinden wordt gebruikt voor of na het verbouwen van een hoofdteelt of het perceel gaat definitief uit landbouw na het verbouwen van de hoofdteelt, moet de hoofdbestemming I worden gebruikt in combinatie met een 'reden niet subsidiabel' resp. 'TIJD' of 'DEF'
*** De peildatum van de hoofdteelt is 31 mei 2022. Opgelet: een perceel moet wel degelijk voor de volledige periode van de hoofdteelt in eigen gebruik zijn. Meer informatie in de fiche 'Gewijzigde perceelsaangifte 2022'.

1.1. Hoofdbestemming 'A'

- Moet u gebruiken voor alle subsidiabele landbouwpercelen met een subsidiabel gewas in gebruik voor de hoofdteelt, met uitzondering van de percelen die in de loop van 2022 uit landbouw gaan of die meer dan 3 maanden voor andere dan landbouwdoeleinden worden gebruikt.
- Kunt u niet gebruiken op een perceel waarop een andere landbouwer de hoofdteelt verbouwt (en eventueel subsidie voor een agromilieuverbintenis aanvraagt of een beheerovereenkomst heeft gesloten).
- **Let op:** voor de gebruiksperiode van EAG's moet u het perceel in gebruik hebben ten minste van 1 januari 2022 of 30 april 2022 tot en met 31 december 2022.

1.2. Hoofdbestemming 'G'

- Hiermee geeft u aan dat u het perceel in gebruik heeft op 1 januari 2022 en niet voor de hoofdteelt. Door aangifte van gebruik op 1 januari worden de bemestingsrechten en –plichten aangevraagd.
- De landbouwer die ook de hoofdteelt verbouwt, kan de hoofdbestemming 'A' aangeven en betalingsrechten activeren.
- Is de gebruiker van de hoofdteelt een particulier (geen landbouwer) dan moet een door beide partijen ingevuld en ondertekend formulier 'Gebruik van een perceel van een particulier enkel voor bemestingsrechten' worden opgeladen op het e-loket of overgemaakt worden aan de buitendienst. Dit formulier kunt u terug vinden op de webpagina 'Extra formuileren'. Als dergelijk formulier ontbreekt, zal de administratie de hoofdbestemming ambtshalve omzetten naar 'A' of 'I', afhankelijk of het perceel en de teelt subsidiabel zijn.
- Als de particulier die de gronden overneemt na 1 januari meer dan 2 ha landbouwgronden overneemt, dan wordt hij mestbankaangifteplichtig. Hij moet zich dan identificeren als landbouwer bij de buitendienst van het Departement Landbouw en Visserij en is verplicht om jaarlijks een verzamelaanvraag in te dienen.
- **Let op:** Als gevolg van MAP6, wordt voor de percelen in gebiedstype 2 en 3, geen bemestingsnorm berekend indien de landbouwer die het gebruik heeft op 1 januari niet zelf de hoofdteelt verbouwt.

1.3. Hoofdbestemming 'I'

Wordt gebruikt voor **alle percelen** die **niet** worden aangegeven met **'A' of 'G'.** Dit zijn alle Vlaamse percelen met niet-subsidiabele teelten, niet-subsidiabel landbouwareaal, niet-landbouwareaal, percelen die in gebruik worden genomen voor een nateelt of winterteelt (dus na de hoofdteelt), percelen die meer dan 3 maanden voor andere dan landbouwactiviteiten worden gebruikt maar waarop wel een hoofdteelt wordt verbouwd of die uit landbouw gaan in de loop van 2022 na het verbouwen van een hoofdteelt.

1.4. Reden niet-subsidiabel

Indien een perceel een subsidiabele teelt heeft en in gebruik is voor de hoofdteelt kan het toch niet subsidiabel zijn om volgende redenen:

- **TIJD:** Het perceel is meer dan 3 maanden niet in landbouwgebruik voor of na het verbouwen van een hoofdteelt. In dat geval gebruikt u hoofdbestemming 'I' in combinatie met reden 'Niet subsidiabel' de code 'TIJD'. In dit geval moet u een bewijs opladen of nasturen.
- **DEF:** Het perceel gaat na het verbouwen van de hoofdteelt definitief uit landbouw. In dit geval gebruikt u hoofdbestemming 'I' in combinatie met reden 'Niet subsidiabel' de code 'DEF'. Het perceel zal in de volgende campagne worden opgenomen in de laag 'Uitgesloten voor landbouwgebruik'.

Let op: een perceel dat meer dan 3 maanden niet in landbouwgebruik is en waarop geen hoofdteelt wordt verbouwd moet worden aangegeven met gewas '81 - Braakliggend land zonder minimale activiteit'.

Let op:

- Een **perceel** dat in de loop van het kalenderjaar **definitief uit landbouw** gaat en waarop **geen hoofdteelt** wordt verbouwd mag niet worden aangegeven in de verzamelaanvraag. Het moet worden geschrapt met reden '**GLG – geen landbouwgrond**'.
- Percelen die u op **geen enkel ogenblik** tijdens het lopend kalenderjaar **in eigen gebruik** heeft, mag u **niet aangeven** in de verzamelaanvraag, ook niet met hoofdbestemming 'I'. Misbruiken hierop met het oog op het verkrijgen van perceel- of gebruiksinformatie kunnen financieel beboet worden.
- **Oneigenlijk gebruik** van hoofdbestemming 'I' kan worden **beboet**. Een subsidiabel landbouwperceel met een subsidiabele teelt dat minstens tot en met 31 december 2022 een subsidiabel landbouwperceel blijft, dat niet of voor minder dan 3 maanden voor andere dan niet landbouwdoeleinden wordt gebruikt en in gebruik is voor de hoofdteelt móét met hoofdbestemming 'A' worden aangegeven. Een perceel dat enkel in gebruik is voor de nateelt of winterteelt (dus na de hoofdteelt) moet aangegeven worden met hoofdbestemming 'I'.

2. Combinatiemogelijkheden

De combinatiemogelijkheden tussen de gewassen en de hoofdbestemmingen zijn weergegeven in de fiche 'Teeltcodes' op de webpagina 'Perceelsaangifte'.

3. Lees ook

De fiche 'Gewijzigde perceelsaangifte 2022' bevat meer informatie over het activeren van betalingsrechten door de landbouwer die de hoofdteelt verbouwt.

Op de webpagina 'Basisbetaling' vindt u de fiche 'Betalingsrechten'.

Gespecialiseerde productiemethode

Voor sommige percelen kunt u bijkomende informatie opgeven wat teelttechniek of teeltomstandigheden betreft. Deze info kunt u toevoegen onder het veld 'Gespecialiseerde productiemethode'.

1. Overzicht van de op te geven mogelijkheden

Tabel: Overzicht gespecialiseerde productiemethodes:

Type	Afkorting	Omschrijving
Overkapping / groeimedium	SER	serres met teelt in volle grond
Overkapping / groeimedium	SGM	serres met teelt op groeimedium
Overkapping / groeimedium	PLA	niet-permanent overkapte teelt in volle grond (plastic)
Overkapping / groeimedium	NPO	niet-permanent overkapte teelt op groeimedium
Overkapping / groeimedium	CON	teelt op groeimedium in open lucht (bv. containervelden)
Overkapping / groeimedium	CIV	teelt in containers op/in volle grond (bv. chrysanten) in open lucht
Overkapping / groeimedium	LOO	productieloods verharde vloer (voor plantaardige productie, bv. witloof hydrocultuur))
Overkapping / groeimedium	LVG	productieloods volle grond (voor plantaarde productie, bv. vollegrondswitloof)
Overkapping / groeimedium	NTV	nateelt in volle grond bij hoofdteelt op groeimedium
Overkapping / groeimedium	VNTV	voorteelt en nateelt in volle grond bij hoofdteelt op groeimedium
Overkapping / groeimedium	VTV	voorteelt in volle grond bij hoofdteelt op groeimedium
Grasbeheer	MAA	hoofdteelt gras wordt uitsluitend gemaaid en geoogst
Grasbeheer	BGG	blijvend grasland met voorgedrukte status BG dat in 2022 gescheurd is of zal worden gescheurd. Ook als opnieuw gras ingezaaid wordt, moet deze code geplaatst worden. Dit geldt ook voor scheuren van gras in het najaar voor het inzaaien van wintergranen.
Erosie gerelateerd	ERVJ	wordt gebruikt om te voldoen aan de erosieverplichtingen in het kader van de randvoorwaarden
Erosie gerelateerd	ERVN	wordt niet gebruikt om te voldoen aan de erosieverplichtingen in het kader van de randvoorwaarden
Ecologisch aandachtsgebied	AKR	akkerrand (in het kader van ecologisch aandachtsgebied)
Niet-productieve investering	NE	niet-productieve investering voor vermindering van erosie
Niet-productieve investering	NW	niet-productieve investering voor kleinschalige waterinfrastructuur
Niet-productieve investering	NL	niet-productieve investering voor aanleg van kleine landschapselementen
Boslandbouw	BL	boslandbouwsysteem aangeplant vanaf winter 2011/voorjaar 2012 (in het kader van vrijstelling aanvraag kapvergunning)
Equivalente maatregel	EQO	afvoer oogstresten
Equivalente maatregel	EQS	inzaai onbeteelde stroken
Biologische productie	UIT	uitloop pluimvee en varkens

Deze perceelsbestemmingen zijn van belang voor de mestwetgeving, de agromilieuverbintenissen, de hectaresteun biologische productiemethode (beschutte teelt), de vergroening, de subsidiabiliteit en de randvoorwaarden.

Het niet (correct) invullen kan gevolgen hebben voor:

- de nitraatresidubepaling in het kader van de mestwetgeving in het najaar van 2022, de bemestingsnormen en de uitbetaling van de steun;
- de invulling van het doelareaal vanggewassen in het kader van MAP6;
- de erosiemaatregelen in het kader van de randvoorwaarden.

2. Gewasdiversificatie

Teelten met '**CON**', '**SGM**', '**NPO**' of '**LOO**' als gespecialiseerde productiemethode zijn geen subsidiabele hoofdteelten en komen niet in aanmerking voor gewasdiversificatie.

Overname percelen

In de verzamelaanvraag moet u voor elk perceel dat u overneemt een overnamedatum invullen. Dit is van belang voor de bemestingsrechten, agromilieumaatregelen, vergroening, ...
Als u een perceel in gebruik heeft voor de bemestingsrechten (op 1 januari 2022) dat u in voorgaande campagne niet zelf in gebruik had voor de bemestingsrechten, moet u ook een overnamecode invullen.

- **Overnamedatum:** datum vanaf wanneer het perceel effectief in gebruik wordt genomen.
- **Overnamecode:** deze code geeft de verwantschap weer ten opzichte van de vorige gebruiker voor de bemestingsrechten.

1. Overname van perceel van andere gebruiker

U moet de overnamedatum steeds invullen als u een perceel van een andere gebruiker overneemt. Een overname betekent dat u:

1. het perceel overgenomen heeft vóór 1 januari 2022 voor het gebruik van mestrechten, betalingsrechten of de teelt in 2022;
2. het perceel overneemt vanaf 1 januari 2022 voor het gebruik van mestrechten, betalingsrechten en het inzaaien van een voor- , hoofd- of nateelt;
3. het perceel overneemt na 1 januari voor betalingsrechten en het inzaaien van een voor- , hoofd- of nateelt;

Opletten met de gebruiksperiode voor beheerovereenkomsten en ecologisch aandachtsgebied, in lopende en vorige campagne!

AANDACHTSPUNTEN:

- De overnamedatum is de datum waarop u het perceel in gebruik neemt en niet de datum waarop u het perceel verworven heeft (in eigendom werd verkregen).
- Als u het perceel heeft overgenomen vóór 1 januari 2022 voor het gebruik van mestrechten, betalingsrechten of de teelt in 2022 moet u geen datum invullen. Er wordt automatisch 1 januari 2022 ingevuld.
- Als u toch een datum aangeeft en deze ligt na 1 januari 2022, dan wordt deze latere datum als startdatum van het perceel beschouwd, waardoor u geen bemestingsrechten op dit perceel heeft.
- Als u een perceel overneemt en geen overnamedatum invult, vult het Departement Landbouw en Visserij ambtshalve 1 januari 2022 in.

2. Overnamecodes

Er moet steeds de overnamedatum worden ingevuld maar de overnamecode moet alleen worden ingevuld als er een wijziging is van de **gebruiker van de bemestingsrechten** t.o.v. het voorgaande campagnejaar. Dus er moet enkel een overnamecode ingevuld worden als u het perceel in gebruik heeft voor de bemestingsrechten op 1 januari 2022 en u het perceel in 2021 **niet** in gebruik had voor de bemestingsrechten. Als u de verwantschap met de vorige gebruiker op 1 januari 2022 niet kent, dan dient steeds de overnamecode AND (andere) ingevuld te worden.

- Overnemer is een **natuurlijk persoon**:
  - **ECH:** overname van het bedrijf van de echtgeno(o)t(e);
  - **BED:** overname binnen hetzelfde bedrijf. De percelen worden binnen hetzelfde bedrijf gewisseld van exploitatie. De percelen worden geschrapt in de ene exploitatie en toegevoegd in de andere;
  - **FAM:** overname binnen rechtstreekse verwantschap;
  - **NPE**: overname door natuurlijk persoon van een rechtspersoon waarin de natuurlijke persoon de oorspronkelijke overdrager aan de rechtspersoon was;
  - **AND:** overname van een andere landbouwer.
- Overnemer is een **rechtspersoon** en neemt perce(e)l(en) over van een natuurlijk persoon:
  - **RPN:** overname waarbij de natuurlijke persoon één van de zaakvoerders, beherende vennoten of bestuurders is;
  - **RPF:** overname waarbij de echtgeno(o)t(e) van de natuurlijke persoon, zijn afstammelingen of aangenomen kinderen zaakvoerder, beherende vennoot of bestuurder zijn.
- Er is een **wijziging van mandaat** van de bestuurders, beherende vennoten of zaakvoerders van de rechtspersoon en het bedrijf heeft **percelen met ontheffing van de nulbemesting**. Deze percelen met ontheffing moeten **geschrapt** worden **en toegevoegd** worden als **nieuw perceel** met overnamedatum 1 januari 2022 en één van de volgende codes:
  - **VNF:** de zaakvoerder, beherende vennoot of bestuurder wordt binnen dezelfde rechtspersoon opgevolgd door zijn echtgeno(o)t(e), zijn afstammelingen of aangenomen kinderen;
  - **VNN:** de zaakvoerder, beherende vennoot of bestuurder wordt binnen dezelfde rechtspersoon niet opgevolgd door zijn echtgeno(o)t(e), zijn afstammelingen of aangenomen kinderen, maar door een persoon met een andere verwantschap.
- Overnemer is een rechtspersoon en de overname betreft een andere verwantschap dan de hierboven vermelde mogelijkheden:
  - **BED:** overname binnen hetzelfde bedrijf. Binnen het bedrijf wisselen de percelen van exploitatie;
  - **AND:** overname van een andere landbouwer.
- De overnemer of overlater is een vennootschap of vereniging zonder rechtspersoonlijkheid (VVZRL):
  - **VVA:** er wordt een VVZRL gevormd bestaande uit:

1. de overlatende natuurlijk persoon (NP) + de echtgeno(o)t(e).

Voorbeeld:

NP (man) → VVZRL (man + vrouw)

2. De overlatende VVZRL + de echtgeno(o)t(e) van één of meerdere leden van de overlatende VVZRL.

Voorbeeld:

NP (man) → VVZRL (man + vrouw)

3. de overlatende VVZRL – één of meerdere leden van de overlatende VVZRL.

Voorbeeld:

VVZRL (vader + zoon 1 + zoon 2) → VVZRL (zoon 1 + zoon 2)

VVZRL (vader + zoon) → NP (zoon)

4. combinatie van 2) en 3): één of meerdere leden stappen uit de overlatende VVZRL én de echtgeno(o)t(e) van één of meerdere leden van de overlatende VVZRL stappen in de VVZRL.

Voorbeeld:

VVZRL (vader + zoon) → VVZRL (zoon + echtg. zoon)

> **VVB:** er wordt een VVZRL gevormd bestaande uit:

1. de overlatende natuurlijk persoon (NP) + afstammelingen.

Voorbeeld:

NP (vader) → VVZRL (vader + zoon)

2. de overlatende VVZRL + afstammelingen van één of meerdere leden van de overlatende VVZRL, al dan niet in combinatie met uittredende leden uit de overlatende VVZRL.

Voorbeeld:

VVZRL (vader + echtg. vader) → VVZRL (vader + zoon)

VVZRL (vader + broer vader) → VVZRL (vader + schoonzoon)

VVZRL (vader + zoon1) → VVZRL (zoon 1 + zoon 2 + echtg. zoon 2)

> **AND:** er wordt een VVZRL gevormd bestaande uit:

1. de overlatende VVZRL + geen afstammelingen (neven, nichten, broers, zussen, personen met geen familieverwantschap,...), al dan niet in combinatie met uittredende leden uit de overlatende VVZRL.

Voorbeeld:

VVZRL (vader + zoon) → VVZRL (zoon + neef)

VVZRL (vader + broer) → VVZRL (vader + schoonzus)

VVZRL (vader + zoon) → VVZRL (vader + zoon + broer vader)

2. de overlatende VVZRL + een tweede zoon die niet samen met de eerste zoon toetrad tot de VVZRL, al dan niet in combinatie met uittredende leden uit de overlatende VVZRL.

Voorbeeld:

VVZRL (vader + echtg. vader) → VVZRL (vader + zoon 1) → VVZRL (zoon 1 zoon 2)

Deze laatste stap moet gemeld worden door de code **AND** in te vullen in het veld 'Overnamecode'.

- De **overlater** is een **vennootschap of vereniging zonder rechtspersoonlijkheid (VVZRL)**, waarvan minstens één van de leden een **rechtspersoon** is en minstens één van de leden een **natuurlijk persoon** is:
  > **VNF:** binnen de rechtspersoon, die deel uitmaakt van de VVZRL, wordt de zaakvoerder, beherende vennoot of bestuurder opgevolgd door zijn echtgeno(o)t(e), zijn afstammelingen of aangenomen kinderen.

Voorbeelden:

VVZRL RP(zaakvoerder= vader) + NP → VVZRL RP(zaakvoerder=zoon1) + NP

VVZRL RP(zaakvoerder=man) + NP1 + NP2 → VVZRL

RP(zaakvoerder = echtg.) + NP1 + NP2

- De **overnemer** is een **vennootschap of vereniging zonder rechtspersoonlijkheid (VVZRL)** waarvan minstens één van de leden een rechtspersoon is en minstens één van de leden een natuurlijk persoon is:
  > **RPN:** overname waarbij de natuurlijke persoon van de VVZRL een van de zaakvoerders, beherende vennoten of bestuurders wordt van de rechtspersoon in de VVZRL.

Voorbeeld:

VVZRL (vader + zoon) → VVZRL (RP(vader) + zoon)

> **RPF:** overname waarbij de echtgeno(o)t(e) van de natuurlijke persoon van de VVZRL, zijn afstammelingen of aangenomen kinderen de zaakvoerder, beherende vennoot of bestuurder wordt van de rechtspersoon in de VVZRL.

Voorbeeld:

VVZRL (vader + zoon1) → VVZRL (RP(zoon2) + zoon1)

Als u een perceel overneemt en geen overnamecode invult, vult het Departement Landbouw en Visserij ambtshalve 'AND' in.

Nieuwe percelen, overgenomen na 1 januari 2022, mag u niet samenvoegen met een vooringevuld perceel dat u in 2021 al in gebruik had.
B
ij overname van percelen in natuurgebieden, natuurontwikkelingsgebieden en natuurreservaten kan de ontheffing van de nulbemesting verloren gaan, waardoor het perceel de bemestingsnorm van 2 GVE/ha/jaar krijgt.

Hennepteelt

Hennep kunt u niet zomaar telen maar is aan een specifiek aantal voorwaarden verbonden. U kunt enkel als erkende landbouwer hennep telen. Het is verplicht om de teelt aan te geven in de verzamelaanvraag, zelfs op kleine percelen. Er kunnen slechts bepaalde rassen worden geteeld, er moet een teeltmelding en een bloeimelding worden gedaan en de officiële certificaten moeten worden toegevoegd aan de verzamelaanvraag.

1. Hennepteelt

Omdat hennep een gevoelige teelt is en blijft vanwege zijn mogelijke hallucinogene en medicinale eigenschappen, moet er steeds een **teelttoestemming** worden aangevraagd en verkregen **vóór de inzaai** van hennep. Ook voor de aanvraag van de subsidie voor de pre-eco-regeling 'Inzaai van milieu-, klimaat- en biodiversiteitsvriendelijke teelt' met hoofdteelt hennep, moet een teelttoestemming worden verkregen. De aanvraag gebeurt bij het Departement Landbouw en Visserij. De teelttoestemming kan alleen worden verleend aan land- en tuinbouwers die geregistreerd zijn bij het Departement Landbouw en Visserij die een teelt van hennep aangeven. De hennep moet in vollegrond (containerteelt is niet toegelaten) worden geteeld volgens een gangbare landbouwpraktijk en kunnen **niet** worden **overkapt**. Het telen van medicinale cannabis is in België niet toegelaten. De oogst en/of oogstresten van de hennep mogen niet worden gebruikt voor menselijke consumptie. De algemene voorwaarden voor het telen van hennep vindt u op de webpagina 'Teeltintentie Hennep'.

2. Belangrijkste na te leven voorwaarden

2.1. Actieve land-/tuinbouwer

U kunt enkel een teelttoestemming vragen indien u een actieve land- of tuinbouwer bent en beschikt over een geldig klantennummer bij het Departement Landbouw en Visserij. Een teelttoestemming voor de hoofd- of nateelt moet voor 31 mei worden ingediend.

2.2. Verzamelaanvraag en teeltintentie

Het is verplicht een verzamelaanvraag in te dienen voor de uiterste indieningsdatum van 30 april, ook als het perceel hennep kleiner is dan 2 ha. De teelt van hennep kan als hoofd- of nateelt worden aangegeven met de teeltcode '**872**' (andere dan vezelhennep) of '**922**' (vezelhennep). De teelt moet gebeuren in openlucht en in volle grond. Niet alle rassen zijn toegelaten. De toegelaten rassen, nl. die met een laag THC-gehalte, voor het betrokken campagnejaar vindt u op de webpagina 'Teeltintentie Hennep'.

Als er meer dan 1 variëteit per perceel geteeld wordt, wordt aan de verzamelaanvraag een scan van de **schets met de ligging van iedere variëteit in het perceel** en de aanduiding van de hoeveelheid uitgezaaid hennepzaad per ha voor iedere variëteit toegevoegd. Een word-bestand of scan van de lijst en/of de schets kan op het e-loket bij het opmaken van de verzamelaanvraag toegevoegd worden onder 'Menu-bijlagen-opladen'. Kies als categorie 'Andere' en als type bij de omschrijving: 'Variëteiten hennep' in het menu onder 'Bijlagen-opladen'.

2.3. Teelttoestemming

Wanneer u de code '872' of '922' opgeeft in de verzamelaanvraag bent u verplicht **vóór inzaai een teelttoestemming** te **vragen** via het formulier 'Teeltmelding'.

Het formulier voor de melding van hennepteelt kunt u downloaden op de webpagina 'Extra formulieren' en opladen op het e-loket. U kunt het ook opvragen en indienen bij:

Departement Landbouw en Visserij
Afdeling Inkomenssteun
Ellips, 3e verdieping,
Koning Albert II laan 35, bus 40
1030 Brussel
inkomenssteun.aangiftes@lv.vlaanderen.be

Indien de **teeltmelding volledig** is en aan alle voorwaarden is voldaan, zal u een **teelttoestemming** worden toegestuurd. **Nadien** kunt u pas beginnen met de **inzaai** van het perceel hennep.

De aankoop van zaaizaad kan wel reeds gebeuren. Vaak wordt het zaaizaad in grote hoeveelheden aangeboden. Aankoop met meerdere landbouwers is praktisch niet mogelijk omdat de officiële certificeringsattesten moeten worden ingediend. Indien **niet al het zaaizaad** wordt **gebruikt** in de huidige campagne, kan contact opgenomen worden met de **dienst Kwaliteit** met Dorien.VanHoof@lv.vlaanderen.be. Let wel het officiële etiket moet op de zak aanwezig blijven tot de zak opnieuw afgesloten is. Zo heeft u volgend jaar opnieuw een officieel attest ter beschikking om in te dienen.

2.4. Officiële certificaten

Na het **inzaaien** moeten de **officiële etiketten** van het **gecertificeerde zaaizaad** toegevoegd worden aan uw verzamelaanvraag door ze op te sturen naar het hoofdbestuur van de **afdeling Inkomenssteun** (adres zie hierboven onder punt 2). Wanneer de teelt van hennep wordt aangegeven als **hoofdteelt**, dan is de uiterste indieningsdatum voor het opsturen van de officiële etiketten **30 juni 2022**. Sinds 2018 is het eveneens toegelaten om hennep te telen als nateelt. De **aangifte** van de percelen met nateelt gebeurt in de verzamelaanvraag **ten laatste op 31 mei**. Er moet eveneens vóór inzaai én vóór 31 mei een teeltmelding worden ingediend. De **officiële certificaten** voor de **nateelt** moeten zo snel mogelijk en uiterlijk op **31 augustus** worden ingediend.

2.5. Signalisatiebord

Samen met de teelttoelating ontvangt u een **signalisatiebordje** dat u kunt **aanbrengen** op het betrokken **landbouwperceel**. Deze percelen worden ook doorgegeven aan de **federale politie** zodat zij weten dat het om een vergunde teelt gaat, zowel voor de teelt op het veld als wanneer het eindproduct wordt vervoerd op de openbare weg. .

2.6. Bloeimelding

U moet tijdig een **bloeimelding** indienen (**verplicht**):

- De landbouwer moet het Departement Landbouw en Visserij onmiddellijk op de hoogte brengen van het **begin van de bloei** (exacte datum) met het oog op bijkomende controles op het gehalte tetrahydrocannabinol (THC).

- De bloeimelding kan gebeuren door een **e-mail** te sturen naar inkomenssteun.controles@lv.vlaanderen.be of inkomenssteun.aangiftes@lv.vlaanderen.be of door een aangetekend schrijven te richten aan:

  Departement Landbouw en Visserij
  Afdeling Inkomenssteun
  Dienst Controles
  Ellips, 3e verdieping,
  Koning Albert II laan 35, bus 40
  1030 Brussel

2.7. Aanhouding teelt

Hennep moet **tot tien dagen na het einde van de bloei** in normale omstandigheden worden onderhouden. Wilt u een afwijking krijgen om vroeger te oogsten, dan dient u bij de start van de bloei uw vraag in bij de dienst Controles. Zij zullen dan bekijken welk deel moet worden behouden zodat een representatief staal kan worden genomen. U kunt enkel **vroeger oogsten mits toestemming.** Als nateelt geteelde hennep wordt in normale groeiomstandigheden aangehouden tot ten minste het einde van de vegetatieperiode.

3. Meer informatie

Meer informatie over de voorwaarden en de rassenlijsten vindt u terug op de algemene website onder 'Plant-Akkerbouw-hennep'.

Voor hennep kan vanaf 2022 ook steun als pre-ecoregeling worden aangevraagd als hoofdteelt. Meer informatie vindt u in de fiche 'Inzaai van milieu-, klimaat- en biodiversiteitsvriendelijke teelten' op de webpagina 'Pre-ecoregelingen'.

Heeft u nog extra vragen dan kunt u terecht bij uw buitendienst van het Departement Landbouw en Visserij.

Ook FAVV houdt toezicht op de voedselveiligheid en heeft informatie gepubliceerd op haar website over het in de handel brengen van producten afgeleid van hennep. https://www.health.belgium.be/sites/default/files/uploads/fields/fpshealth_theme_file/2019_07_12_faq_cannabis_nl_new_0.pdf

Plantenpaspoortplichtige soorten

Opgave van de soorten die zich op het bedrijf bevinden gebeurt op vestigingsniveau en voor bepaalde groepen teeltcodes:
- Zaaizaden;
- Sierteeltgewassen;
- Boomkwekerijgewassen;
- Teeltmateriaal;
- Aardappelpootgoed;
- witloofwortelen (uitzondering indien zowel niet grensoverschrijdend als op contract verhandeld).

1. Voorwaarde voor erkenning

In het kader van de Europese verordening over Plantengezondheid (Verordening (EU) 2016/2031), moeten **professionele operatoren** die gemachtigd zijn om plantenpaspoorten af te geven, geregistreerd en erkend zijn door de bevoegde autoriteiten. Plantenpaspoorten moeten afgeleverd worden voor families, geslachten of soorten van planten en plantaardige producten waarvoor quarantaineorganismen, ZP-quarantaineorganismen en EU gereguleerd niet-quarantaineorganismen (RNQP) zijn vastgesteld.

Professionele operatoren die gemachtigd zijn om plantenpaspoorten af te geven moeten in het kader van hun erkenning daarom **jaarlijks** de **families, geslachten** of **soorten van de planten** en **plantaardige producten** waarop hun werkzaamheden betrekking hebben opgeven. Vele van de betrokken professionele operatoren dienen jaarlijks hun percelen met **teeltcode via de verzamelaanvraag** in bij het Departement Landbouw en Visserij.

Om de administratieve overlast te beperken voor de operatoren die beschikken over plantenpaspoortplichtige soorten, heeft het Departement Landbouw en Visserij op verzoek van het FAVV, sinds de campagne 2019 een **nieuwe pagina** voorzien in de verzamelaanvraag waar de operatoren, bij opgave van een bepaalde teeltcode waarvoor een plantenpaspoort vereist is, de families, geslachten of soorten van de planten en plantaardige producten moeten opgeven.

Operatoren die **geen verzamelaanvraag** indienen zullen de registratie in een andere module opgeven op het e-loket (zie verder).

2. Hoe plantenpaspoortplichtige planten opgeven op e-loket

Hieronder wordt beknopt weergegeven hoe de aanvraag op e-loket kan gebeuren. Meer uitgebreide uitleg en printscreens van de schermen kunnen teruggevonden worden onder de help van het e-loket (vraagtekenicoon rechtsboven) op de pagina plantenpaspoortplichtige planten of door te klikken op volgende link: https://lv.vlaanderen.be/nl/e-loket/help-e-loket/paspoortplichtige-planten.

De planten waarvoor een aangifte moet gebeuren, staan verder weergegeven onder hoofdstuk 3. Teelten die een teeltcode hebben en met een asterisk (*) staan weergegeven, moeten niet verder gespecifieerd worden.

Een plantenpaspoort is enkel nodig als het materiaal in de handel wordt gebracht tot bij een professionele marktdeelnemer. Als er verkocht wordt aan een eindgebruiker zijn er geen plantenpaspoorten verplicht.

Er werd een **protocol** afgesloten met het **FAVV** voor het uitwisselen van de gegevens uit de verzamelaanvraag voor noodzakelijke controles door FAVV. De verzamelaanvraag is het officiële document voor de verplichte aangifte.

2.1. Operatoren (= land- en tuinbouwers) met een verzamelaanvraag

Wanneer een operator die gekend is bij het FAVV en die eveneens land- of tuinbouwer is, in zijn verzamelaanvraag bij de opgave van zijn teelten een teeltcode gebruikt uit de onderstaande tabel, zal hij verplicht zijn om ook de pagina 'Paspoortplichtige planten' verder aan te vullen. Zolang de **registratie niet voltooid** is, zal de **verzamelaanvraag geblokkeerd** zijn en kan er niet worden ingediend. **Een lijst** als bijlage opladen met de soorten **zal niet worden aanvaard**.

De pagina 'Paspoortplichtige planten' is terug te vinden in het **menu links**.

De registratie in de lijst moet **éénmalig** volledig worden uitgevoerd. Vanaf de volgende campagne kan de knop 'Paspoortplichtige planten vorig jaar kopiëren' gebruikt worden om de gegevens automatisch op te halen. Deze gegevens kunnen steeds worden aangepast aan de realiteit. **Toevoegen** van een soort gebeurt via de **plus-knop**, **verwijderen** van een lijn kan door de **vuilbak-knop** aan te klikken.

Een code van de soort kan in de tabel worden geselecteerd door de naam van de soort te beginnen typen in het veld. Het aantal mogelijkheden daalt naarmate de naam wordt ingegeven. Komt de naam van de soort **niet** voor **in de lijst**, kies dan voor '**Zonder specificatie – andere**'.

2.2. Operatoren die geen verzamelaanvraag indienen

Operatoren die geen verzamelaanvraag indienen zullen de registratie in een aparte module 'Paspoortplichtige planten' moeten opgeven tegen uiterlijk 30 april, na aanmelden op het e-loket met hun e-ID.

3. Soorten gewassen

Indien de land- en tuinbouwer op percelen in gebruik in de verzamelaanvraag voor de hoofdteelt (31 mei) één van de volgende teeltcodes opgeeft als hoofdteelt, zal hij in het scherm 'Plantenpaspoortplichtige soorten' de families, geslachten of soorten van de planten of plantaardige producten verplicht moeten opgeven. Teelten die in onderstaande tabellen met een asterisk (*) aangeduid staan, zijn specifiek genoeg. Daarvoor is men niet verplicht nog extra de soort in te vullen. De codes van de families, geslachten of soorten zijn terug te vinden in een aparte bijlage 'Tabel soortenlijst plantenpaspoortplichtige planten' op de website onder de pagina 'Tabellen' in de rubriek 'Perceelsaangifte en teeltcodes'.

3.1. Zaaizaden

Teeltcodes	Teeltomschrijving
601	Zaaizaad grassen
603	Zaaizaad graangewassen
604	Zaaizaad olie- en vezelhoudende gewassen
605	Zaaizaad groenten
606	Zaaizaad voedergewassen
6031	Zaaizaad wintertarwe of triticale
9566	Zaden voor de sierteelt

3.2. Sierteeltgewassen

Teeltcodes	Teeltomschrijving
9547	Potchrysanten*
9565	jongplanten voor de sierteelt
9570	Azalea*
9572	Bloembollen en –knollen
9573	Groene kamerplanten (ficus,...)
9574	Bloeiende kamerplanten (kalanchoë,...)
9575	Snijplanten < 5jaar
9576	Snijbloemen – rozen*
9577	Snijbloemen andere dan rozen < 5 jaar
9578	Perk- en balkonplanten
9580	Vaste planten
9581	Laanbomen
9590	Solitaire bomen
9582	Rozelaars*
9583	Bloeiende heesters
9589	Niet-bloeiende heesters
9585	Snijplanten ≥ 5jaar
9587	Snijbloemen andere dan rozen ≥ 5jaar

* deze teelt is specifiek genoeg. Men is niet verplicht om de soort nog extra in te vullen.

3.3. Boomkwekerijgewassen

Teeltcodes	Teeltomschrijving
9560	Boomkweek bos- en haagplanten
9602	Boomkweek – fruitkweek
962	Kerstbomen

3.4. Teeltmateriaal

Teeltcodes	Teeltomschrijving
602	Teeltmateriaal wijnstokken
9568	Plantgoed en teeltmateriaal van vlinderbloemige groenten
9569	Plantgoed en teeltmateriaal van niet-vlinderbloemige groenten
9724	Aardbeiplanten*

* deze teelt is specifiek genoeg. Men is niet verplicht om de soort nog extra in te vullen.

3.5. Aardappelpootgoed

Teeltcodes	Teeltomschrijving
907	Aardappelen – gecertificeerd pootgoed*
908	Aardappelen – hoevepootgoed*

* deze teelt is specifiek genoeg. Men is niet verplicht om de soort nog extra in te vullen.

Vanaf 2022 wordt de teeltcode '**902 – pootgoedaardappelen**' **vervangen** door '**907**' en '**908**'. Meer informatie over het plantenpaspoort bij pootgoedaardappelen kunt u vinden op de webpagina 'Perceelsaangifte' in de fiche 'Extra info over teeltcodes'.

3.6. Witloofwortelen (opkweek in volle grond)

Het komt voor dat witloofwortelteelers deze niet zelf forceren, maar verhandelen voor forcerie door andere telers. Als deze wortelen op contract geteeld worden, is geen plantenpaspoort nodig. De uitzondering daarop is als er **grensoverschrijdend verkeer** is. Dan is er altijd een plantenpaspoort vereist. Daarnaast is er ook altijd een plantenpaspoort nodig als witloofwortelen **niet op contract geteeld** zijn, maar zo verhandeld worden. In deze twee gevallen moeten witloofwortelen voorzien zijn van een plantenpaspoort en moet de soort in het scherm 'Plantenpaspoortplichtige planten' ingevuld worden op het e-loket.

Teeltcodes	Teeltomschrijving
9561	Witloofwortel (in volle grond)*

* deze teelt is specifiek genoeg. Men is niet verplicht om de soort nog extra in te vullen.

Zaaizaadvermeerdering

Het uitgangsmateriaal voor zaaizaadvermeerdering moet voldoen aan de wettelijk vastgelegde Europese en nationale kwaliteitsgaranties. Het is belangrijk dat de landbouwer die zaaizaad wil vermeerderen gebruik kan maken van kwalitatief hoogwaardig zaaizaad. Door het uitvoeren van keurings- en certificeringsactiviteiten is de landbouwer zeker van de volgende garanties:
Het materiaal is geproduceerd volgens zulke omstandigheden dat er vrijwel geen of een minimaal risico bestaat voor mechanische en genetische verontreiniging (rasidentiteit en raszuiverheid).
Het materiaal voldoet aan minimale kwaliteitsnormen.

Vereisten: Er zijn aparte teeltcodes aangemaakt voor het aangeven van vermeerderingsmateriaal. De landbouwer-vermeerderaar die aan zaaizaadvermeerdering doet, moet dus kiezen voor een specifieke teeltcode voor een aantal gegroepeerde teelten.

De teeltcodes voor vermeerdering van uitgangsmateriaal zijn:
- '**601**': zaaizaad grassen;
- '**603**': zaaizaad graangewassen;
- '**6031**': zaaizaad wintertarwe of triticale;
- '**604**': zaaizaad olie-en vezelhoudende gewassen;
- '**605**': zaaizaad groenten;
- '**606**': zaaizaad voedergewassen.

Indien de land- en tuinbouwer één van deze codes opgeeft, zal hij ook in het scherm 'Plantenpaspoortplichtige soorten' de families, geslachten of soorten van bovenstaande gewassen op moeten geven.

Perceel: als perceel voor zaaizaadvermeerdering wordt een niet-onderverdeeld stuk land beschouwd dat bezaaid is met een gewas dat bestemd is om zaaizaad te produceren van een welbepaald ras, een welbepaalde categorie en een welbepaalde klasse dat gescheiden is van elk buurgewas overeenkomstig het ministerieel besluit van 28 april 2021 tot vaststelling van een keurings- en certificeringsreglement voor de productie van zaaizaden van landbouw- en groentegewassen.

Om een **keuring en certificering** van zaaizaad aan te vragen is de inschrijver verplicht om zijn vermeerderingspercelen van zaaizaad en de landbouwers bij wie deze vermeerderingspercelen gelegen zijn, op te geven bij het Departement Landbouw en Visserij of het Waalse Gewest. Dit doet de inschrijver in Vlaanderen via de module '**Plantaardig teeltmateriaal**' op het eloket (enkel zichtbaar voor de inschrijver). Voor elk vermeerderingsperceel dient de inschrijver ook op te geven welke zaaizaadpartijen van welke rassen hij ter vermeerdering aan de landbouwer ter beschikking heeft gesteld.

Het is de landbouwer die het perceel **in gebruik** heeft op 31 mei en het vermeerderingscontract heeft afgesloten met de inschrijver die de nieuwe teeltcodes voor vermeerdering van uitgangsmateriaal opneemt in zijn verzamelaanvraag, ongeacht of de zaaizaadproductie in opdracht is van derden. Het perceel waarop zaaizaadvermeerdering wordt toegepast, moet niet het volledige jaar in gebruik zijn van de landbouwer-vermeerderaar. Wanneer een teeltcode voor vermeerdering van uitgangsmateriaal wordt opgegeven, zal de land- en tuinbouwer nog worden doorverwezen naar de pagina voor plantenpaspoortplichtige planten waar hij alle betrokken soorten moet opgeven.

Een vermeerderingsperceel kan overeenstemmen met:
- Een deel van een perceel zoals opgegeven in de verzamelaanvraag;
- Eén perceel zoals opgegeven in de verzamelaanvraag;
- Meerdere percelen of delen van percelen zoals opgegeven in de verzamelaanvraag.

Een perceel waarop meerdere vermeerderingen van teeltmateriaal plaatsvinden, moet opgesplitst worden naar de diverse vermeerderingspercelen.

Indien u meer informatie wil over het vermeerderen van gecertificeerd zaaizaadmateriaal, kunt u surfen naar de webpagina 'Gecertificeerde zaaizaden' (op de website van het Departement Landbouw en Visserij, Plant en verder klikken naar 'Zaaizaden').

GMO-actie groenbedekking

Erkende producentenorganisaties kunnen in het kader van de Gemeenschappelijke Marktordening voor groenten en fruit (GMO) actiepunten uitvoeren ter bevordering van de kwaliteit van het product, het behoud en de bescherming van bodem, water en biodiversiteit door gebruik van milieuvriendelijke technieken. Bepaalde producentenorganisaties hebben de actie 'Groenbedekking' opgenomen in hun operationeel programma.

Voor wie: telers aangesloten bij een erkende producentenorganisatie, die de actie 'Groenbedekking' heeft opgenomen in haar operationeel programma 2022.
Subsidiebedrag: forfait per ha (uitbetaling door de producentenorganisatie).
Teelt: inzaai gecertificeerde groenbedekker na een GMO-hoofdteelt of voorafgaand aan een GMO-hoofdteelt.
Betalingsrechten: kunnen enkel geactiveerd worden door de landbouwer die de hoofdteelt teelt.
Bemestingsrechten: worden toegekend aan de gebruiker van het perceel op 1 januari.
Bewijsstukken gebruik zaaizaad (zoals facturen, certificaten…): minstens tien jaar bijhouden en kunnen voorleggen bij controle.

1. Specifieke subsidievoorwaarden

- Enkel telers aangesloten bij een **erkende producentenorganisatie**, die de actie 'Groenbedekking' heeft opgenomen in haar operationeel programma, komen in aanmerking voor de steun.
- **Cumulatie met andere subsidies voor groenbedekking is uitgesloten**.
- De producentenorganisatie bezorgt uiterlijk 1 december van het jaar van inzaai een **lijst met de telers** (inclusief klantnummers) die de actie ingediend hebben, inclusief de voorziene oppervlakte (ha per teler).
- **Verplichtingen** voor de telers:
  - **Aangifte** in de verzamelaanvraag (VA) van het jaar n-1 met vermelding van de code '**GNT**';
  - **Registratie** van de betreffende **percelen**, met vermelding van oppervlakte, soort groenbedekker en hoofdteelt;
  - Verbintenis van de telers om op de opgegeven percelen een **groenbedekker** in te zaaien aan een minimum zaaidichtheid, te bewerken en onder te werken;
  - Verbintenis van de telers om de ingezaaide groenbedekker te behouden tot en met 1 februari;
  - Verbintenis van de telers om **één zaaizaadcertificaat** bij te houden en dit bij controle voor te leggen;
  - De **inzaai** van de groenbedekker dient **voor 31 oktober** te gebeuren met gecertificeerd zaaizaad zoals vermeld in de lijst met toegelaten groenbedekkers in de nationale strategie;

2. Subsidie aanvragen

- De subsidie wordt aangevraagd bij de producentenorganisatie waarbij u bent aangesloten. De producentenorganisatie bepaalt de modaliteiten betreffende deze aanvraag. De aangifte in de verzamelaanvraag geeft niet automatisch recht op het verkrijgen van steun van de producentenorganisatie. Neem dus zeker vooraf contact op met uw producentenorganisatie voor meer informatie.
- Voor controledoeleinden is het noodzakelijk dat de percelen, waarvoor u steun bij de producentenorganisatie aanvraagt, worden aangegeven in de verzamelaanvraag met de bijkomende bestemming '**GNT**'. Deze perceelsgegevens zullen verwerkt en gecontroleerd worden door het Departement Landbouw en Visserij – afdeling Ondernemen en Ontwikkelen.
- De groenbedekker die u inzaait in 2022 en aangeeft met de bijkomende bestemming 'GNT' in de verzamelaanvraag 2022 moet volgen na een GMO-hoofdteelt in 2022 of voorafgaan aan een GMO-hoofdteelt in 2023.

Let op:
Voor een correcte toekenning van de bemestingsnormen is het belangrijk dat u de juiste opeenvolging van alle teelten, inclusief de voor- en nateelten, aangeeft.

U moet eenzelfde groenbedekker dus aangeven in twee opeenvolgende verzamelaanvragen:

- Als nateelt **MET** de bijkomende bestemming '**GNT**' in de verzamelaanvraag van het kalenderjaar waarin de nateelt ingezaaid werd;
- Als voorteelt ZONDER de bijkomende bestemming '**GNT**' in de verzamelaanvraag van het volgende kalenderjaar.

3. Wijzigingen

- **Wijzigingen** aan de verzamelaanvraag (bijkomende bestemming 'GNT', gewas, percelen, …) kunt u indienen **tot en met 31 oktober 2022**.
- **Wijzigingen** van de 'GNT'-bestemmingen die u meldt **na 31 oktober 2022** worden nog **wel geregistreerd**, maar worden **niet meer aanvaard** voor de 'GNT'-subsidie, tenzij dit het schrappen van percelen of bestemmingen betreft en als deze worden meegedeeld aan de buitendienst van Departement Landbouw en Visserij vóór controle of aankondiging ervan.

4. Groenbedekkers die in aanmerking komen voor 'GNT'

Tabel: Lijst van groenbedekkers die in aanmerking komen als nateelt voor de subsidie 'GNT'.

Gewas	Latijnse benaming	Zaai-dichtheid	Voorwaarde	Gunstig voor...
Beemdlangbloem	Festuca pratensis	30 kg/ha	Gecertificeerd zaaizaad	Wildbestand
Bladkool	Brassica napus	8 kg/ha	Gecertificeerd zaaizaad	Wildbestand
Bladrammenas	Raphanus sativus	12 kg/ha	Gecertificeerd zaaizaad	Bijenbestand, wildbestand en aaltjesreducerend
Boekweit	Fagopyrum esculentum	40 kg/ha	Gecertificeerd zaaizaad	Bijenbestand en wildbestand
Festulolium	Festulolium	30 kg/ha	Gecertificeerd zaaizaad	Wildbestand
Japanse haver	Avena strigosa	40 kg/ha	Gecertificeerd zaaizaad	Wildbestand
Klaver - Alexandrijnse	Trifolium alexandrinum	25 kg/ha	Gecertificeerd zaaizaad	Bijenbestand
Klaver - Witte	Trifolium repens	6 kg/ha	Gecertificeerd zaaizaad	Bijenbestand en wildbestand
Klaver - Rode	Trifolium pratense	12 kg/ha	Gecertificeerd zaaizaad	Bijenbestand en wildbestand
Klaver - andere	Trifolium spp.	15 kg/ha	Gecertificeerd zaaizaad	Bijenbestand
Komkommerkruid	Borago officinalis	10 kg/ha	Handelszaaizaad	Bijenbestand
Lupinen	Lupinus spp.	150 kg/ha	Gecertificeerd zaaizaad	Bijenbestand en wildbestand
Luzerne	Medicago Sativa	20/kg/ha	Gecertificeerd zaaizaad	Bijenbestand en wildbestand
Mosterd - gele	Sinapis alba	10 kg/ha	Gecertificeerd zaaizaad	Bijenbestand en wildbestand
Mosterd – Sarepta	Brassica juncea	10 kg/ha	Gecertificeerd zaaizaad	Bijenbestand, wildbestand en aaltjesreducerend
Mosterd - Ethiopische	Brassica carinata	10 kg/ha	Gecertificeerd zaaizaad	Bijenbestand, wildbestand en aaltjesreducerend
Raapzaad	Brassica rapa	3 kg/ha	Gecertificeerd zaaizaad	Bijenbestand en wildbestand
Phacelia	Phacelia	8 kg/ha	Gecertificeerd zaaizaad	Bijenbestand en wildbestand
Raaigras - Engels	Lolium spp.	30 kg/ha	Gecertificeerd zaaizaad	Wildbestand
Raaigras - Italiaans	Lolium spp.	30 kg/ha	Gecertificeerd zaaizaad	Wildbestand
Raaigras - hybride	Lolium spp.	30 kg/ha	Gecertificeerd zaaizaad	Wildbestand
Raaigras - Westerwolds	Lolium spp.	30 kg/ha	Gecertificeerd zaaizaad	Wildbestand
Rietzwenkgras	Festuca arundinaceae	30 kg/ha	Gecertificeerd zaaizaad	Wildbestand
Snijrogge	Secale cereale	100 kg/ha	Gecertificeerd zaaizaad of eigen gewonnen zaaizaad geschoond door erkende loontrieerder	Wildbestand
Soedangras	Sorghum bicolor	30 kg/ha	Gecertificeerd zaaizaad	Wildbestand en biofumigatie
Tagetes	Tagetes spp.	8 kg/ha	Handelszaaizaad	Bijenbestand en aaltjesbestrijding
Timothee	Phleum pratense	15 kg/ha	Gecertificeerd zaaizaad	Wildbestand
Veldbonen	Vicia faba	120 kg/ha	Gecertificeerd zaaizaad	Bijenbestand en wildbestand
Wikken	Vicia sativa	90 kg/ha	Gecertificeerd zaaizaad	Wildbestand
Zomerhaver	Avena sativa	100 kg/ha	Gecertificeerd zaaizaad of eigen gewonnen zaaizaad geschoond door erkende loontrieerder	Wildbestand
Zonnebloem	Helianthus annuus	20 kg/ha	Gecertificeerd zaaizaad	Bijenbestand en wildbestand

Subsidie voor brede weersverzekering

Land- en tuinbouwondernemers worden geconfronteerd met diverse risico's, omdat hun productie vooral in openlucht gebeurt en dus onderhevig is aan de weersomstandigheden. Gezien de klimatologische evolutie en de verdere afbouw van het rampenfonds, voorziet de Vlaamse Overheid in een premiesubsidie bij het afsluiten van een erkende brede weersverzekering in de land- en tuinbouwsector.

1. Wat is een brede weersverzekering?

- Met een brede weersverzekering verzekeren ondernemers met een open teelt, zoals fruitteelt of akkerbouw, zich bij een private verzekeraar tegen schade aan gewassen door extreme en ongunstige weersomstandigheden. Een erkende brede weersverzekering dekt minstens de fenomenen storm, hagel, vorst, ijs, regenval en droogte. Geen van deze 6 weersfenomenen mag door de verzekeraar worden uitgesloten in een erkende polis. In het geval dat er in een verzekering een weersfenomeen wordt uitgesloten, is er immers geen sprake meer van een erkende brede weersverzekering en kan geen subsidie meer gegeven worden. Het is wel mogelijk om bijkomende weersfenomenen mee op te nemen in de polis en deze te verzekeren.
- Wie zo een verzekering afsluit kan van de verzekeringsmaatschappij schadevergoeding krijgen als aan de polisvoorwaarden voldaan is. Net zoals bij andere verzekeringen kunnen deze voorwaarden verschillen tussen de verzekeraars onderling.
- De afhandeling van de schade gebeurt conform de polisvoorwaarden tussen de landbouwer en de verzekeraar. Er is daarbij geen tussenkomst van de overheid.

2. Subsidie

- Sluit u als actieve landbouwer een erkende brede weersverzekering af, dan kunt u in de periode 2020 t.e.m. 2022 een subsidie ontvangen die 65% van de jaarlijkse verzekeringspremie (exclusief verzekeringstaks) bedraagt. U kunt jaarlijks beroep doen op de subsidieregeling. Heeft u dat nog niet gedaan in 2020 dan kunt u in 2021 of 2022 deelnemen en 65% subsidie ontvangen.
- Vanaf 2023 is er een tussenkomst van 65% van de premie voor de grootste verzekerde oppervlakte in de periode 2020-2023. Voor bijkomende verzekerde oppervlakte wordt maximaal 65% van de verzekeringspremie gesubsidieerd. Het percentage van de subsidie wordt bepaald in functie van het beschikbare budget.

2.1. Subsidiebedrag in de periode 2020-2026

	2020	2021	2022	2023 - 2024 - 2025 - 2026
Gesubsidieerd deel van de jaarlijkse verzekeringspremie	65%	65%	65%	65% van premie voor de grootste verzekerde oppervlakte in periode 2020-2022. Bijkomende oppervlakte aan maximaal 65%, mogelijk beperkt door budget.

Voorbeeld: Een landbouwer verzekert zich in 2020, 2021 en 2022 voor respectievelijk 10, 15 en 12 ha aardappelen. Hiervoor ontvangt hij telkens een premiesubsidie van 65%. In 2023 verzekert hij zich voor 18 ha aardappelen. Voor 15 ha (grootste verzekerde oppervlakte in periode 2020-2022) zal hij dan 65% subsidie kunnen ontvangen. Voor de bijkomende 3 ha kan het subsidiepercentage lager zijn dan 65%. Afhankelijk van het beschikbare budget kan dit variëren van 0 tot 65%.

Voor landbouwers die hun bedrijf pas starten vanaf 2021 of later, wordt de eerste drie jaar 65% subsidie gegarandeerd. Vanaf het vierde jaar na opstart, is de situatie zoals voor de gewone landbouwers vanaf 2023 van toepassing.
De subsidie is alleen voor percelen gelegen in het Vlaams Gewest.

2.2. Hoe gaat het in zijn werk?

- Informeer u tijdig en liefst voor de start van het teeltseizoen bij de aanbieder(s) van een erkend brede weersverzekeringsproduct.
- Vergelijk de offertes nauwkeurig, en zeker ook inhoudelijk.
- U sluit als actieve landbouwer (voorafgaand aan het teeltseizoen) een erkende verzekering af bij één van de aanbieders.
- U vraagt voor de uiterste indieningsdatum van de verzamelaanvraag de subsidie aan via de verzamelaanvraag 2022.
- Het Departement Landbouw en Visserij betaalt u maximaal 65% terug van de jaarlijkse verzekeringspremie (exclusief verzekeringstaks) die u aan de verzekeringsmaatschappij betaald hebt.
- Wanneer er door ongunstige weersomstandigheden schade is aan de teelten, wordt deze conform de polisvoorwaarden afgehandeld tussen de landbouwer en de verzekeraar, zonder tussenkomst van de overheid.

3. Welke brede weersverzekeringen komen in aanmerking?

Om in aanmerking te komen voor subsidie moet u een door de Vlaamse overheid erkende brede weersverzekering afsluiten. De erkenningen worden jaarlijks opnieuw toegekend.

Voor 2022 worden onderstaande brede weersverzekeringen erkend:

Erkend product	Verzekeraar	Website
KBC Weerspolis, Brede Weersverzekering	KBC Verzekeringen	KBC-Brede Weersverzekering - KBC Bank & Verzekering
KBC Weerpolis – Brede Weersverzekering/ Brede weersverzekering Vlaams Gewest	KBC Verzekeringen/ Bos Fruit Aardappelen Onderlinge verzekeringen BFAO UA (fruit)	KBC-Brede Weersverzekering - KBC Bank & Verzekering www.bfao.nl
Brede weersverzekering België	N.V. Hagelunie	www.hagelunie.com
Brede Weersverzekering / Brede weersverzekering Vlaams Gewest	Onderlinge hagelverzekering Maatschappij AgriVer B.A. (alles behalve fruitteelt) / BFAO U.A. (enkel fruitteelt)	www.agriver.com www.bfao.nl
Oogstverzekering	Vanbreda Risk and Benefits	www.vanbreda.be
SECUFARM® 6	Vereinigte Hagel VVAG	www.vereinigte-hagel.nl

De erkenningen gebeuren op basis van onderstaande wettelijke voorwaarden:

- Minstens de weersfenomenen storm, hagel, vorst, ijs, regenval en droogte worden gedekt;
- Alle open teelten zijn verzekerbaar;
- Dekking vanaf schade groter dan 20%;
- Er zijn geen voorwaarden naar aard of hoeveelheid van toekomstige productie;
- De verzekering wordt aangegaan voor een periode van 12 maanden.

Enkel **verzekeringen met een schadedrempel van 20%** komen in aanmerking voor subsidie. Dus wanneer er 21% of meer schade is, zal de verzekeraar overgaan tot uitbetaling (conform de polisvoorwaarden). Als u bij een bepaalde verzekering zou opteren voor een uitbetaling vanaf een lagere schadedrempel (bv. 15%), komt het gedeelte van de premie voor deze bijkomende dekking niet in aanmerking voor subsidie.

De polisvoorwaarden (zoals eigen risico, normen voor weersfenomenen, maximale uitbetaling, ...) kunnen verschillen tussen de verzekeringen. U kunt zowel een voor-, hoofd- als nateelt laten verzekeren. Vanuit de overheid is er geen verplichting om alle percelen van een teelt te verzekeren noch om van een bepaalde teelt zowel een voor-, hoofd- als nateelt te verzekeren. De verzekeraar kan zelf wel bepaalde voorwaarden opleggen.

Lees dus steeds goed de voorwaarden en details van de verschillende verzekeringspolissen en ga na welke verzekering het beste aansluit bij de behoeften van uw bedrijf.

Vraag ook tijdig offertes aan, zodat u voldoende tijd hebt om de voorwaarden zorgvuldig te bekijken en te vergelijken.

Had u **afgelopen jaar reeds een brede weersverzekering gesloten** met een verzekeraar, neem dan de polis nog even ter hand en bekijk zorgvuldig de opzegtermijn. **Vaak** worden verzekeringspolissen **stilzwijgend met een jaar verlengd** als er niet tijdig opgezegd wordt.

4. Subsidieaanvraag via de verzamelaanvraag

- De subsidie moet aangevraagd zijn uiterlijk op 30 april (uiterste indieningsdatum van de verzamelaanvraag).
- De betalingsaanvraag gebeurt via een apart scherm binnen de verzamelaanvraag.
- U hoeft sinds 2021 enkel te verklaren dat u wil deelnemen aan de subsidieregeling door het zetten van een vinkje. De verder gedetailleerde gegevens op perceelsniveau worden niet meer opgevraagd binnen de verzamelaanvraag.
- Vergewis u er echter van dat de verzekerde teelten en oppervlaktes in uw polis zeker ook terug te vinden zijn in de perceelsaangifte van uw verzamelaanvraag.
- U geeft uiterlijk op 30 april de naam van de verzekeraar waar u een polis heeft of zal afsluiten aan. De polis zelf dient nog niet afgesloten te zijn op 30 april.
- Na 30 april kunt u de naam van de verzekeraar niet meer toevoegen of wijzigen.

5. Verwerking subsidieaanvraag

Om de administratieve lasten van de land- en tuinbouwer zo laag mogelijk te houden wordt de betaalde verzekeringspremie rechtstreeks bij de verzekeraar opgevraagd. Hiertoe verleent u toestemming aan de verzekeraar bij het afsluiten van uw contract. Ook de nodige controles worden zo veel mogelijk bij de verzekeringsmaatschappijen uitgevoerd. Enkel op verzoek moet u uw individuele polis voorleggen aan de administratie.

Om in aanmerking te komen voor de subsidie brede weersverzekering moet de verzekeringspremie voor de betrokken jaarpolis uiterlijk 30 september 2022 volledig betaald zijn. Indien de verzekeraar het toelaat kan er ook later betaald worden maar in ieder geval moet de volledige verzekeringspremie voor 31 december 2022 betaald zijn om in het voorjaar van het volgend kalenderjaar de subsidie te ontvangen.

Na afhandeling van alle controles zal de tussenkomst in de verzekeringspremie berekend worden. Deze subsidie wordt ten vroegste op het einde van het kalenderjaar betaald aan de landbouwer die vóór 30 september betaalde. De overige worden begin van het daaropvolgende jaar betaald.

Indien bij de verwerking van de subsidieaanvraag zou blijken dat de verzekeraar waarbij u een polis heeft afgesloten niet dezelfde is als de verzekeraar die u heeft aangegeven in de verzamelaanvraag 2022, dan hebt u geen recht op de subsidie. Ook worden er kruiscontroles gedaan tussen de aangifte in uw verzamelaanvraag en de gesloten polis.

Directe steun - algemeen

Directe steun is budgettair de belangrijkste maatregel binnen het GLB. Deze fiche geeft de reden en de hoofdlijnen van de directe steun weer.

1. Directe steun

Europa draagt via het Gemeenschappelijke Landbouwbeleid (GLB) actief bij aan de doelstelling van een leefbare en duurzaam opererende voedselproductie in alle streken van de Europese Unie. Directe steun is budgettair de belangrijkste maatregel binnen dit beleid en heeft als doel het inkomen van landbouwers rechtstreeks te ondersteunen.

Dit is nodig omdat de markt in bepaalde sectoren niet altijd zorgt voor voldoende inkomsten, als vergoeding voor de hogere EU-normen inzake voedselveiligheid, milieu en dierenwelzijn, of als compensatie voor publieke diensten die niet vergoed worden door de markt (vb. bijdrage aan een leefbaar platteland).

Directe steun kent 2 vormen. **Gekoppelde** steun is inkomenssteun die qua bedrag varieert in functie van productie, en is voorbehouden voor sommige sectoren. De premie voor het behoud van de gespecialiseerde zoogkoeienhouderij is een Vlaams voorbeeld van dergelijke steun, gericht op de rundsvleessector. Belangrijker is echter de ontkoppelde steun. Deze was vroeger bekend onder de naam 'Bedrijfstoeslag', en werd sinds 2015 hervormd tot de '**Basisbetaling**'. Deze 'basisbetaling' wordt jaarlijks uitbetaald aan landbouwers die betalingsrechten bezitten, als ze in dat jaar landbouwgronden in gebruik hebben, en voldoen aan alle steunvoorwaarden.

Directe steun is budgettair de belangrijkste maatregel binnen het GLB. Binnen directe steun geldt het volgende:

1. Directe steun is voorbehouden voor **GLB-actieve landbouwers**. U vindt meer informatie op de webpagina 'Actieve landbouwer'.
2. **Gekoppelde steun** blijft mogelijk. Vlaanderen heeft **steunregimes** voor de rundsvleessector (premie voor het produceren van vleeskalveren en premie voor het behoud van de gespecialiseerde zoogkoeienhouderij).
3. Er zijn nieuwe **betalingsrechten** toegekend in 2015. Met uitzondering voor starters en jonge starters worden er nu geen nieuwe betalingsrechten meer toegekend. Bestaande rechten kunnen wel tussen landbouwers onderling verhandeld worden.
4. Landbouwers met betalingsrechten zullen, na activatie van deze rechten, jaarlijks **meerdere deelbedragen** ontvangen (namelijk de basisbetaling, de vergroeningspremie, de betaling voor jonge landbouwers). De grootte van de basisbetaling wordt begrensd op 150.000 euro per begunstigde.

Figuur 1: De architectuur van directe steun, sinds 2015

5. Landbouwers die de basisbetaling ontvangen moeten, mits uitzonderingen, 3 vergroeningspraktijken toepassen: gewasdiversificatie, behoud van blijvend grasland, en aanleg van ecologisch aandachtsgebied.
6. De eenheidswaarde van de verschillende betalingsrechten kan verschillen. In de periode tussen 2015 en 2019 zijn deze verschillen afgenomen. Zowel in 2020, 2021 als 2022 zijn er wel wijzigingen in de eenheidswaarde omwille van wijzigingen in de beschikbare enveloppe.

2. Meer Informatie

Op de website van het Departement Landbouw en Visserij (landbouwbeleid EU, gemeenschappelijk landbouwbeleid (GLB)) vindt u onder 'Informatiefiches per onderwerp - 2022' per maatregel informatiefiches met de meest recente informatie.

Voor bijkomende informatie kunt u terecht bij uw buitendienst van het Departement Landbouw en Visserij. Alle contactgegevens vindt u terug in de tabel 'Contactadressen Departement Landbouw en Visserij en andere beheerdiensten' op de webpagina 'Tabellen'.

Betalingsrechten algemeen

In het kader van het huidige Gemeenschappelijk landbouwbeleid (GLB) werden nieuwe betalingsrechten toegekend in 2015. Elk betalingsrecht heeft een eenheidswaarde (€/ha). Alleen in uitzonderlijke gevallen (bv. starters en jonge starters) worden nog nieuwe betalingsrechten toegekend. Bestaande betalingsrechten kunnen wel overgedragen worden tussen landbouwers onderling. Vanaf 2023 gaat een nieuw GLB in voege. Er zal geen nieuwe toewijzing van betalingsrechten gebeuren (geen toepassing van een referentieperiode).

1. Raadplegen van de waarde van Vlaamse betalingsrechten

De waarde van uw Vlaamse betalingsrechten kunt u raadplegen op het e-loket van het Departement Landbouw en Visserij op www.landbouwvlaanderen.be via de tegel 'Betalingsrechten' en vervolgens de tegel 'Overzicht betalingsrechten'. De huidige betalingsrechten blijven ook in 2022 nog verder bestaan.

Op het e-loket vindt u een samenvatting en detailoverzicht van de Vlaamse betalingsrechten die u in eigendom en/of gebruik heeft inclusief de evolutie van de waarde van deze rechten. Dit overzicht kan ook geëxporteerd worden naar xls. Individuele rechten kunnen een verschillende waarde en evolutie hebben omwille van historische gegevens waarop ze gebaseerd zijn. Door een wijziging aan de beschikbare enveloppe is de eenheidswaarde van alle Vlaamse betalingsrechten voor 2020 en 2021 verhoogd. Deze verhoging is alleen op die betrokken jaren van toepassing en loopt niet door naar de volgende jaren. **Voor 2022 zal er een daling zijn van de eenheidswaarde**. Het exacte percentage is nog niet duidelijk en is dan ook nog niet verrekend in de eenheidswaarde van de rechten. De daling zal ongeveer 2% bedragen ten opzichte van de eenheidswaarde van 2019.

Waalse betalingsrechten worden beheerd door het Waalse betaalorgaan. Meer informatie hierover kunt u vinden in de infofiche voor interregionale landbouwers op de webpagina 'Interregionale landbouwer'.

2. Overdragen of overnemen van Vlaamse betalingsrechten

Betalingsrechten kunnen tussen de landbouwers onderling worden overgedragen. U kunt een aanvraag tot overdracht van Vlaamse betalingsrechten indienen via het e-loket van het Departement Landbouw en Visserij op www.landbouwvlaanderen.be.

- Betalingsrechten kunnen **definitief of tijdelijk** overgedragen worden aan een andere landbouwer of kunnen vrijwillig worden afgestaan aan de reserve. In het geval van een tijdelijke overdracht kiezen de overlater en de overnemer in overleg zelf de einddatum van de overdracht. Na het beëindigen van deze verhuurperiode komen de rechten automatisch terug bij de verhuurder.
- Ook **fracties** van betalingsrechten kunnen overgedragen worden, zowel tijdelijk als definitief.
- De **overnemer** moet **GLB-actief** zijn.
- De overdracht kan enkel gebeuren door de eigenaar van de betalingsrechten. Overdracht van gehuurde rechten is niet mogelijk. Het is ook steeds de **overlater** (dus eigenaar) die de overdracht indient via het e-loket.
- Bij de overdracht van betalingsrechten wordt er **geen afhouding** voor de reserve toegepast.
- Betalingsrechten kunnen het **hele jaar** door worden **overgedragen**. De indieningsdatum van de overdracht geldt hierbij als overnamedatum. De overdragen rechten zijn pas zichtbaar bij de overnemer na goedkeuring van de overdracht door het Departement. Het is mogelijk om de verzamelaanvraag in te dienen zonder dat de betalingsrechten al zichtbaar zijn bij de overnemer. Zowel de overlater als de overnemer worden op de hoogte gebracht van de beslissing van de aanvraag.
- In het geval er meerdere handtekeningen noodzakelijk zijn bij de overdracht, kan de aanvraag pas verwerkt worden als alle nodige handtekening aanwezig zijn. Dat kan via het formulier 'Meervoudige handtekening'.
- Betalingsrechten kunnen slechts **één keer per campagne** voor **activering** (= betaling) worden aangegeven. Vanaf 2022 kan dat alleen door de landbouwer die de hoofdteelt verbouwt en dus ook het perceel in gebruik heeft op 31 mei 2022. De rechten zelf moeten in gebruik zijn op de uiterste indieningsdatum van de verzamelaanvraag dus 30 april 2022. Als de overnemer de betalingsrechten wil activeren in 2022 moet de overdracht dan ook uiterlijk op 30 april zijn ingediend.

3. Activeren Vlaamse betalingsrechten

U activeert uw betalingsrechten door subsidiabele percelen aan te geven in de verzamelaanvraag van de betrokken campagne. Deze betalingsrechten moeten door u in bezit zijn op de uiterste indieningsdatum van de verzamelaanvraag, dus 30 april 2022. De percelen die u hiervoor kan gebruiken zijn de percelen waarop u de hoofdteelt verbouwt en dus aangeeft in de verzamelaanvraag op 31 mei 2022.

Betalingsrechten kunnen slechts **één keer per campagne** voor activering (= betaling) worden aangegeven. Een oppervlakte van 0,01 ha is voldoende om één betalingsrecht te activeren. Om het recht helemaal uitbetaald te krijgen, moet de subsidiabele oppervlakte minstens overeenkomen met het oppervlakte-equivalent van de rechten. Welke percelen in aanmerking komen als subsidiabel perceel, staat beschreven in de fiche 'Subsidiabiliteit van landbouwareaal'.

4. Gevolgen niet-activeren Vlaamse betalingsrechten

Betalingsrechten die u gedurende **twee opeenvolgende jaren** niet activeert, **vervallen definitief** aan de Vlaamse reserve. Het aantal rechten dat komt te vervallen wordt op bedrijfsniveau bepaald en is dus niet gebonden aan een individueel recht. Hierbij vervallen eerst de rechten met de laagste eenheidswaarde. Als deze rechten intussen zijn overgedragen aan een andere landbouwer, wordt de overdracht van deze specifieke rechten alsnog ingetrokken.

U kunt in uw verzamelaanvraag niet kiezen in welke volgorde uw rechten geactiveerd worden. Bij het activeren van uw betalingsrechten geldt altijd een sortering die zorgt voor een maximale uitbetaling. Dat wil zeggen dat de betalingsrechten met de hoogste waarde eerst geactiveerd worden. Als de betalingsrechten eenzelfde eenheidswaarde hebben, zal een recht bestaande uit een fractie prioritair geactiveerd worden.

Als u een aanvraag doet voor in **totaal minder dan 400 euro** directe steun (d.w.z. betalingsrechten, inclusief vergroeningspremie, betaling voor jonge landbouwers en gekoppelde steun), wordt uw **steun niet uitbetaald** en worden de betalingsrechten ook **niet geactiveerd**. Als dit twee opeenvolgende jaren het geval is, vervallen uw betalingsrechten aan de Vlaamse reserve.

5. Vlaamse betalingsrechten vanaf 2023

Vanaf 2023 gaat er een nieuw Gemeenschappelijk Landbouwbeleid (GLB) in voege.

Onder voorbehoud van het openbaar onderzoek van ontwerp Plan-MER, de goedkeuring van het Strategische plan door de Vlaamse Regering en de Europese Commissie blijven de betalingsrechten ook in het nieuwe GLB bestaan. Een nieuwe toewijzing van betalingsrechten is volgens de Europese regelgeving niet mogelijk. Er is dan ook geen historische referentieperiode mogelijk. In praktijk betekent dit dat de landbouwer die in 2022 over Vlaamse betalingsrechten beschikt, dezelfde rechten zal hebben in 2023 (rekening houdend met overdrachten die nog worden ingediend). De voorwaarden rond het beheer van de betalingsrechten (voorwaarden bij overdracht, toekenning uit de reserve…) kunnen wel wijzigen vanaf 2023. Ook de eenheidswaarde van elk betalingsrecht zal aangepast worden, dit ongeacht de gebruiker ervan. Enerzijds is er een aanpassing aan de nieuwe budgetten en anderzijds volgt er in de periode van 2023 tot en met 2026 ook een nieuwe convergentie. Deze convergentie zorgt ervoor dat de eenheidswaarde van alle rechten dichter bij de gemiddelde waarde komen te liggen. Concreet betekent dit dat de waarde van rechten met een hoge waarde zal dalen en de waarde van rechten met een lage waarde zal stijgen.

6. Meer informatie

Op de website van het Departement Landbouw en Visserij (landbouwbeleid EU, gemeenschappelijk landbouwbeleid (GLB)) vindt u onder 'Informatiefiches per onderwerp - 2022' per maatregel informatiefiches met de meest recente informatie.

Voor bijkomende informatie kunt u terecht bij uw buitendienst van het Departement Landbouw en Visserij. Alle contactgegevens vindt u terug in de tabel 'Contactadressen Departement Landbouw en Visserij en andere beheerdiensten' op de webpagina 'Tabellen'.

Betalingsrechten uit de Vlaamse reserve

(Jonge) landbouwers die pas gestart zijn kunnen Vlaamse betalingsrechten verkrijgen uit de Vlaamse reserve. Dit kan een waarde verhoging zijn van hun bestaande laagwaardige betalingsrechten of de toekenning van nieuwe betalingsrechten voor subsidiabele oppervlakte waarvoor nog geen betalingsrechten zijn toegekend. Hierbij is de waarde van de nieuwe betalingsrechten gelijk aan de gemiddelde Vlaamse eenheidswaarde en worden de bestaande betalingsrechten opgehoogd tot datzelfde gemiddelde.

1. Toekenning betalingsrechten uit de Vlaamse reserve

Alle starters en jonge starters kunnen (bijkomende) Vlaamse betalingsrechten aanvragen uit de Vlaamse reserve als ze aan bepaalde voorwaarden voldoen.
Elk landbouwbedrijf kan slechts **eenmaal** betalingsrechten uit de Vlaamse reserve krijgen.

2. Voorwaarden toekenning betalingsrechten uit de Vlaamse reserve 2022 als jonge starter

Om als jonge starter in 2022 in aanmerking te komen voor betalingsrechten uit de Vlaamse reserve moet aan enkele specifieke voorwaarden voldaan zijn. Bepaalde voorwaarden zijn van toepassing op de landbouwer (het landbouwbedrijf) en andere zijn van toepassing op de jonge zaakvoerder.

Als landbouwer wordt beschouwd de rechtspersoon, groepering van natuurlijke personen of natuurlijk persoon aan wie het klantnummer bij het Departement Landbouw en Visserij is gekoppeld. De jonge zaakvoerder is een natuurlijke persoon die alleen of samen met andere natuurlijke personen de officiële verantwoordelijke is van deze landbouwer. Als het klantnummer uitsluitend gekoppeld is aan één natuurlijke persoon, is de jonge zaakvoerder dezelfde als de landbouwer.

Voorwaarden waaraan de **landbouwer** moet voldoen:

- De landbouwer is een **GLB-actieve** landbouwer.
- De landbouwer beschikt over een **jonge zaakvoerder**.
- De landbouwer heeft **sinds 2015 geen** Vlaamse **betalingsrechten** uit de **reserve** ontvangen.
- De landbouwer beschikt op **31 mei 2022** over naakte hectaren (= subsidiabele oppervlakte waarvoor hij nog geen betalingsrechten heeft op 30 april) of over Vlaamse betalingsrechten met een eenheidswaarde lager dan de gemiddelde eenheidswaarde.
- De landbouwer heeft **Vlaamse percelen** in gebruik op de uiterste indieningsdatum van de verzamelaanvraag en geeft deze percelen tijdig aan in zijn verzamelaanvraag.

Voorwaarden waaraan de **jonge zaakvoerder** moet voldoen:

- De jonge zaakvoerder is jonger dan 41 jaar in het jaar dat hij de reserve-aanvraag indient. Met andere woorden, als de jonge zaakvoerder in de loop van dat jaar 41 jaar wordt, komt hij niet meer in aanmerking.
- De landbouwer waarvoor betalingsrechten uit de reserve worden aangevraagd, is de eerste vestiging van de jonge zaakvoerder.
  Ook al voldoet de jonge zaakvoerder aan alle overige voorwaarden; op een tweede, derde… vestiging kunnen geen betalingsrechten uit de reserve toegekend worden.
  Onder eerste vestiging van een landbouwbedrijf wordt één van de volgende gevallen bedoeld:
  - U baat als natuurlijk persoon voor de eerste keer een landbouwbedrijf uit in eigen naam;
  - U bent als natuurlijk persoon voor de eerste keer bestuurder, beherende vennoot of zaakvoerder van een rechtspersoon;
  - U bent als natuurlijk persoon voor de eerste keer lid van een groepering.
- De jonge zaakvoerder heeft zich in de laatste vijf jaar voor het eerst gevestigd, dus **vanaf 1 januari 2017**. Als de landbouwer (bv. in het geval van een rechtspersoon) al eerder bestond maar de jonge zaakvoerder later is toegetreden, wordt het jaar genomen waarin de jonge zaakvoerder verantwoordelijk is geworden binnen de landbouwer.
- De jonge zaakvoerder is vakbekwaam en kan dit aantonen met één van volgende bewijsstukken:
  - Een diploma of getuigschrift van een basisopleiding inzake landbouw, tuinbouw of aanverwant op het niveau hoger secundair, hoger niet-universitair of universitair onderwijs;
  - Een installatieattest van een startersopleiding land- en tuinbouw (B-cursus) behaald voor 1 september van het jaar van de aanvraag;
  - Een diploma of getuigschrift van een basisopleiding die als gelijkwaardig wordt erkend met een startersopleiding land- en tuinbouw. Over deze gelijkwaardigheid wordt beslist op basis van een gemotiveerde en gedocumenteerde aanvraag.
- De jonge zaakvoerder heeft **daadwerkelijk, langdurig zeggenschap** binnen alle ondernemingen/exploitanten van de rechtspersoon of de groepering van natuurlijke personen.
  - Daadwerkelijke, langdurige zeggenschap heeft betrekking op de **financiële inbreng** van de jonge zaakvoerder, het dagdagelijks bestuur en het delen in financiële risico's. Dit kan alleen of samen met andere bedrijfshoofden.
  - Daadwerkelijk, langdurig zeggenschap moet aangetoond kunnen worden met **statuten en het aandelenregister** in het geval van een rechtspersoon **of** (bij voorkeur) met een **samenuitbatingscontract** in het geval van een groepering. Het contract of de statuten mogen geen bepalingen bevatten die de bevoegdheden van de jonge zaakvoerder beperken.

3. Voorwaarden toekenning van betalingsrechten als starter 2022

Om als starter Vlaamse betalingsrechten uit de reserve te verkrijgen moet aan enkele specifieke voorwaarden voldaan zijn. Bepaalde voorwaarden zijn van toepassing op de landbouwer en andere zijn van toepassing op de verantwoordelijke van de landbouwer.

Als landbouwer wordt beschouwd de rechtspersoon of groepering van natuurlijke personen of natuurlijke persoon aan wie het klantnummer wordt gekoppeld. De verantwoordelijke is de natuurlijke persoon die alleen of samen met andere natuurlijke personen de officiële verantwoordelijke is van deze landbouwer. Als het klantnummer uitsluitend gekoppeld is aan één natuurlijk persoon, is de verantwoordelijke dezelfde als de landbouwer.

Voorwaarden waaraan de **landbouwer** moet voldoen:

- De landbouwer is een **GLB-actieve** landbouwer.
- De landbouwer heeft sinds 2015 geen Vlaamse betalingsrechten uit de **reserve** ontvangen.
- De landbouwer heeft Vlaamse percelen in gebruik op de uiterste indieningsdatum van de verzamelaanvraag en geeft deze percelen tijdig aan in zijn verzamelaanvraag.
- De landbouwer beschikt op 31 mei 2022 over naakte hectaren (= subsidiabele oppervlakte waarvoor hij nog geen betalingsrechten heeft op 30 april) of over Vlaamse betalingsrechten met een eenheidswaarde lager dan de gemiddelde eenheidswaarde.
- De landbouwer dient binnen de 2 kalenderjaren na het jaar van de eerste vestiging een aanvraag voor Vlaamse betalingsrechten via de reserve in.
- Gestart in 2020 -> mag aanvragen tot en met 2022.
- Gestart in 2021 -> mag aanvragen tot en met 2023.

Voorwaarden waaraan **alle verantwoordelijken** moeten voldoen:

- De verantwoordelijke heeft in de vijf jaar vóór de start van het landbouwbedrijf geen landbouwbedrijf uitgebaat in eigen naam en is geen bestuurder, beherende vennoot of zaakvoerder van een rechtspersoon of lid van een groepering geweest die een landbouwactiviteit uitoefende.
- De verantwoordelijke is vakbekwaam en kan dit aantonen met één van volgende bewijsstukken:
  - Een **diploma of getuigschrift** van een basisopleiding inzake landbouw, tuinbouw of aanverwant op het niveau hoger secundair, hoger niet-universitair of universitair onderwijs;
  - Een **installatieattest** van een startersopleiding land- en tuinbouw (B-cursus) behaald voor 1 september van het jaar waarin u de aanvraag indient;
  - Een diploma of getuigschrift van een basisopleiding die als gelijkwaardig wordt erkend met een startersopleiding land- en tuinbouw. Over deze gelijkwaardigheid wordt beslist op basis van een gemotiveerde en gedocumenteerde aanvraag.

4. Toekenning betalingsrechten en hun waarde

OPTIE 1. U beschikt niet over betalingsrechten

- Aantal bijkomende betalingsrechten = geconstateerde subsidiabele oppervlakte die u aangeeft in de verzamelaanvraag van 2022.

OPTIE 2. U beschikt wel over betalingsrechten

- Aantal bijkomende betalingsrechten = geconstateerde subsidiabele oppervlakte die u aangeeft in de verzamelaanvraag van 2022 en waarvoor u nog niet over een betalingsrecht beschikt in eigendom of in gebruik.

en/of

- Verhoging van de waarde van de bestaande betalingsrechten tot aan de gemiddelde waarde van een Vlaams betalingsrecht in 2022.

Voorbeeld 1. U geeft 25 ha aan in uw verzamelaanvraag van 2022 en beschikt niet over betalingsrechten. => U krijgt nieuwe betalingsrechten uit de Vlaamse reserve met de gemiddelde eenheidswaarde van 2022 voor een totale oppervlakte van 25 ha.

Voorbeeld 2. U geeft 25 ha aan in uw verzamelaanvraag van 2022 en heeft al 20 betalingsrechten. => U krijgt 5 extra nieuwe betalingsrechten met de gemiddelde eenheidswaarde van 2022 uit de Vlaamse reserve voor een totale oppervlakte van 5 ha + de eenheidswaarde van de bestaande rechten wordt verhoogd tot de gemiddelde waarde.

5. Aanvragen betalingsrechten uit de Vlaamse reserve 2022

Als u aan de hoger beschreven voorwaarden voldoet, kunt u een aanvraag tot de toekenning van betalingsrechten uit de reserve indienen. Deze aanvraag gebeurt via de verzamelaanvraag op het e-loket van het Departement Landbouw en Visserij op www.landbouwvlaanderen.be.

Bij de aanvraag voegt u een **bewijsstuk van vakbekwaamheid** toe voor elk bedrijfshoofd dat aan de voorwaarden moet voldoen, voor zover het Departement Landbouw en Visserij hier nog niet over beschikt.

Afhankelijk van de **bedrijfsvorm** voegt een jonge zaakvoerder bewijsstukken van zeggenschap toe, voor zover het Departement Landbouw en Visserij hier nog niet over beschikt.

De indieningsdatum van de verzamelaanvraag telt ook als indieningsdatum van de aanvraag tot de reserve. Als de initiële verzamelaanvraag na 30 april maar tot en met 25 mei is ingediend geldt een vermindering met 3% per werkdag op de betaling van bedragen afkomstig van de nieuwe toegewezen betalingsrechten of verhoging van de waarde van de bestaande betalingsrechten. Bij een initiële verzamelaanvraag die is ingediend na 25 mei is er geen aanvraag tot toekenning van betalingsrechten uit de reserve meer mogelijk.

6. Meer informatie

Op de website van het Departement Landbouw en Visserij (landbouwbeleid EU, gemeenschappelijk landbouwbeleid (GLB) 2020) vindt u onder 'Informatiefiches per onderwerp - 2022' per maatregel informatiefiches met de meest recente informatie.

Voor bijkomende informatie kunt u terecht bij uw buitendienst van het Departement Landbouw en Visserij. Alle contactgegevens vindt u terug in de tabel 'Contactadressen Departement Landbouw en Visserij en andere beheerdiensten' op de webpagina 'Tabellen'.

Betaling voor jonge landbouwers

Voor jonge landbouwers is het financieel moeilijk om nieuwe economische activiteiten in de landbouwsector op te zetten en tot ontwikkeling te brengen. Om hieraan tegemoet te komen zijn in het Gemeenschappelijk Landbouwbeleid (GLB) verschillende maatregelen opgenomen, onder meer een extra inkomenssteun voor jonge landbouwers die met hun landbouwactiviteiten beginnen. Het doel is om de eerste vestiging van hun bedrijf te vergemakkelijken.

1. Voorwaarden betaling jonge landbouwers 2022

Om in 2022 in aanmerking te komen voor de betaling voor jonge landbouwers, moet aan enkele specifieke voorwaarden voldaan zijn. Bepaalde voorwaarden zijn van toepassing op de landbouwer (het landbouwbedrijf) en andere zijn van toepassing op de jonge zaakvoerder.

Als landbouwer wordt beschouwd de rechtspersoon, de groepering van natuurlijke personen of de natuurlijke persoon aan wie het klantnummer bij het Departement Landbouw en Visserij is gekoppeld. De jonge zaakvoerder is een natuurlijke persoon die alleen of samen met andere natuurlijke personen de officiële verantwoordelijke is van deze landbouwer. Als het klantnummer uitsluitend gekoppeld is aan één natuurlijke persoon, is de jonge zaakvoerder dezelfde als de landbouwer.

Voorwaarden waaraan de **landbouwer** moet voldoen:

- De landbouwer is een **Vlaamse** (interregionale) landbouwer. Waalse (interregionale) landbouwers moeten de betaling voor jonge landbouwers aanvragen via hun Waalse verzamelaanvraag.
- De landbouwer is een **GLB-actieve** landbouwer.
- De landbouwer beschikt over een **jonge zaakvoerde**r.
- De landbouwer vraagt de **betaling** voor **jonge landbouwers** aan via de verzamelaanvraag van 2022.
- De landbouwer **activeert** (Vlaamse en/of Waalse) **betalingsrechten** in 2022.

Voorwaarden waaraan de **jonge zaakvoerder** moet voldoen:

- De jonge zaakvoerder is **jonger dan 41 jaar in het eerste jaar** dat de landbouwer een aanvraag voor de Betaling voor jonge landbouwers indient. Met andere woorden, als de jonge zaakvoerder in dat jaar 41 jaar wordt, komt hij niet meer in aanmerking.
- De jonge zaakvoerder vraagt **binnen de vijf jaar** na zijn eerste vestiging de betaling voor jonge landbouwers **voor de eerste keer** aan. Als de landbouwer al eerder bestond (bv. in het geval van een rechtspersoon) maar de jonge zaakvoerder later is toegetreden, wordt het jaar genomen waarin de jonge zaakvoerder verantwoordelijk is geworden binnen de landbouwer.
- De landbouwer waarvoor de betaling voor jonge landbouwers wordt aangevraagd, is de eerste vestiging van de jonge zaakvoerder. Ook al voldoet de jonge zaakvoerder aan alle overige voorwaarden, op een tweede, derde… vestiging kan geen betaling voor jonge landbouwers toegekend worden.
- Onder eerste vestiging van een landbouwbedrijf wordt één van de volgende gevallen bedoeld:
  - U baat als natuurlijk persoon voor de eerste keer een landbouwbedrijf uit in eigen naam;
  - U bent als natuurlijk persoon voor de eerste keer bestuurder, beherende vennoot of zaakvoerder van een rechtspersoon;
  - U bent als natuurlijk persoon voor de eerste keer lid van een groepering.
- De jonge zaakvoerder is **vakbekwaam** en kan dit aantonen met één van volgende bewijsstukken:
  - Een **diploma of getuigschrift** van een basisopleiding inzake landbouw, tuinbouw of aanverwant op het niveau hoger secundair, hoger niet-universitair of universitair onderwijs;
  - Een **installatieattest** van een startersopleiding land- en tuinbouw (**B-cursus**) behaald voor 1 september van het jaar van de aanvraag;
  - Een diploma of getuigschrift van een basisopleiding die als gelijkwaardig wordt erkend met een startersopleiding land- en tuinbouw. Over deze gelijkwaardigheid wordt beslist op basis van een gemotiveerde en gedocumenteerde aanvraag.
- De jonge zaakvoerder heeft **daadwerkelijk, langdurig zeggenschap** binnen de rechtspersoon of de groepering van natuurlijke personen.
  - Daadwerkelijke, langdurige zeggenschap heeft betrekking op de **financiële inbreng** van de jonge zaakvoerder, het dagdagelijks bestuur en het delen in financiële risico's. Dit kan alleen of samen met andere bedrijfshoofden.
  - Daadwerkelijk, langdurig zeggenschap moet aangetoond kunnen worden met **statuten en het aandelenregister** in het geval van een rechtspersoon of (bij voorkeur) met een **samenuitbatingscontract** in het geval van een groepering. Het contract of de statuten mogen geen bepalingen bevatten die de bevoegdheden van de jonge zaakvoerder beperken.

2. Meerdere aanvragen betaling jonge landbouwers

De betaling voor jonge landbouwers kan slechts **één kee**r per landbouwbedrijf worden toegekend en dit gedurende een periode van **maximaal vijf opeenvolgende jaren**.

Als de groepering of de rechtspersoon meerdere jonge zaakvoerders bevat, kan slechts één van hen de betaling voor de jonge landbouwers aanvragen voor maximaal 5 opeenvolgende jaren.

Vanaf 2023 gaat het nieuwe Gemeenschappelijke Landbouwbeleid (GLB) in voege. De premievoorwaarden die vanaf 2023 gelden, worden vastgelegd binnen het nieuwe wettelijke kader.

3. Jaarlijkse aanvraag

U moet deze premie **jaarlijks** aanvragen. Dus ook als u in het verleden een aanvraag heeft ingediend die goedgekeurd is, en u in de komende jaren nog in aanmerking komt, moet u in deze jaren expliciet een aanvraag tot betaling voor jonge landbouwers indienen via de verzamelaanvraag.

4. Premiebedrag

U ontvangt een **extra betaling per geactiveerd** (Vlaams en/of Waals) **betalingsrecht** voor maximaal 90 geactiveerde betalingsrechten (met oppervlakte-equivalent van 90 subsidiabele hectares).

De waarde van de extra betaling is afhankelijk van het aantal aanvragen binnen die campagne.

5. Aanvraag betaling 2022

Als u aan de hoger beschreven voorwaarden voldoet, kunt u een aanvraag tot betaling voor jonge landbouwer indienen. Deze aanvraag gebeurt via de verzamelaanvraag op het e-loket van het Departement Landbouw en Visserij op www.landbouwvlaanderen.be. De indieningsdatum van de verzamelaanvraag telt ook als indieningsdatum van de aanvraag tot de betaling voor jonge landbouwers. Als de initiële verzamelaanvraag na 30 april maar tot en met 25 mei is ingediend geldt een vermindering met 1% per werkdag op de betaling van de extra steun. Bij een initiële verzamelaanvraag die is ingediend na 25 mei is er geen aanvraag tot betaling voor jonge landbouwers meer mogelijk.

Bij de aanvraag voegt u een bewijsstuk van vakbekwaamheid toe voor zover het Departement Landbouw en Visserij hier nog niet over beschikt.

Afhankelijk van de bedrijfsvorm voegt u een bewijsstuk van zeggenschap van de jonge zaakvoerder toe, voor zover het Departement Landbouw en Visserij hier nog niet over beschikt.

6. Lees ook

- ‘Toekenning van betalingsrechten in 2022’;
- ‘Betalingsrechten uit de Vlaamse reserve’;
- ‘Identificatie als landbouwer - Actieve landbouwer’.

7. Meer informatie

Op de website van het Departement Landbouw en Visserij (landbouwbeleid EU, gemeenschappelijk landbouwbeleid (GLB)) vindt u onder ‘Informatiefiches per onderwerp - 2022’ per maatregel informatiefiches met de meest recente informatie.

Voor bijkomende informatie kunt u terecht bij uw buitendienst van het Departement Landbouw en Visserij. Alle contactgegevens vindt u terug in de tabel ‘Contactadressen Departement Landbouw en Visserij en andere beheerdiensten’ op de webpagina ‘Tabellen’.

Vergroening algemeen

Naast de basisbetaling vormt de vergroeningspremie een belangrijk element van de directe steun die u als landbouwer kunt krijgen. De vergroeningspremie betekent een compensatie voor de inspanningen die u als landbouwer levert voor het toepassen van klimaat- en milieuvriendelijke praktijken. De vergroeningspremie zorgt ervoor dat de milieuprestaties van het gemeenschappelijk landbouwbeleid verhogen en draagt ook bij tot de maatschappelijke verantwoording van de publieke uitgaven voor landbouw.

1. Vergroeningspremie

De vergroeningspremie bestaat uit een **jaarlijkse betaling** per subsidiabele hectare aangegeven in de verzamelaanvraag. Deze premie wordt berekend als een percentage van de totale waarde van de basisbetaling die u als landbouwer ontvangt voor het betrokken jaar. De vergroeningspremie bedraagt ongeveer de helft van de basisbetaling.

2. Vergroeningspremie ontvangen

De vergroeningspremie is gekoppeld aan de basisbetaling. Enkel wanneer u over betalingsrechten beschikt en u subsidiabele percelen in gebruik heeft om deze te activeren, heeft u ook recht op de vergroeningspremie.

Om de vergroeningspremie te ontvangen, moet u op uw subsidiabel areaal de volgende klimaat- en milieuvriendelijke landbouwpraktijken naleven:

- Gewasdiversificatie toepassen;
- Areaal blijvend grasland behouden;
- Beschikken over voldoende ecologisch aandachtsgebied.

U vindt meer informatie over elk van deze praktijken op de website onder www.vlaanderen.be/landbouw/vergroening.

3. Vrijstelling voor vergroeningspraktijken

Als u de basisbetaling wil ontvangen, dan bent u verplicht de vergroeningsmaatregelen na te leven. Sommige landbouwers zijn **vrijgesteld** van het naleven van één of meerdere van deze maatregelen:

- Als u slechts over een **kleine oppervlakte bouwland** beschikt, bent u vrijgesteld voor het naleven van de maatregel gewasdiversificatie en het aanleggen van ecologisch aandachtsgebied. U ontvangt dan automatisch de vergroeningspremie.
- Als u voldoet aan het **lastenboek voor de biologische productie**, ontvangt u de **vergroeningspremie automatisch** voor de percelen die worden **gecertificeerd voor biologische productiemethode**. Op de percelen van uw bedrijf die niet onder het lastenboek vallen, moet u wel de maatregelen naleven.

Per maatregel zijn er eventueel nog andere uitzonderingen, bijvoorbeeld als u beschikt over zeer veel grasland. De precieze uitzonderingsvoorwaarden per maatregel vindt u in de detailfiches.

4. Aanvragen vergroeningspremie

Door het indienen van de **verzamelaanvraag** en het aangeven van uw **subsidiabel landbouwareaal**, vraagt u naast de basisbetaling **automatisch** de vergroeningspremie aan. Enkel voor ecologisch aandachtsgebied moet u nog aanvinken welke elementen u wil gebruiken om aan de maatregel te voldoen.

5. Gevolgen niet of slechts gedeeltelijk nakomen vergroeningsmaatregelen

Het niet- of slechts gedeeltelijk naleven van de maatregelen betekent dat de vergroeningspremie niet of slechts gedeeltelijk uitbetaald kan worden.

Dit wordt echter **per maatregel berekend**. In de algemene fiches per vergroeningsmaatregel vindt u aan de hand van een voorbeeld hoe die vermindering wordt berekend. De verminderingen per maatregel worden daarna samengeteld om de uiteindelijke oppervlakte te bepalen waarvoor u de vergroeningspremie uitbetaald zal krijgen.

Naargelang de omvang van de totale in mindering gebrachte oppervlakte, kunt u nog een administratieve sanctie(s) opgelegd krijgen. De omvang van de sanctie wordt niet enkel bepaald op basis van de totale in mindering gebrachte oppervlakte, maar ook op basis van het procentuele aandeel van de totale in mindering gebrachte oppervlakte ten opzichte van het areaal na het toepassen van de totale vermindering. De sanctieberekening kent volgende onderverdelingen:

- Indien het procentueel aandeel kleiner dan of gelijk is aan 3% en de in mindering gebrachte oppervlakte is kleiner dan of gelijk aan 2 ha, dan wordt er geen sanctie toegepast;
- Wanneer tenminste 1 van bovenstaande limieten overschreden wordt en het procentueel aandeel is maximaal 20%, dan komt de sanctie overeen met de steun voor tweemaal de totale in mindering gebrachte oppervlakte;
- Als het procentueel aandeel groter is dan 20%, dan is de sanctie gelijk aan de steun voor het areaal na het toepassen van de totale vermindering;
- Bij een procentueel aandeel groter dan 50%, volgt er nog een extra sanctie. Deze extra sanctie komt overeen met de steun voor de totale in mindering gebrachte oppervlakte. In tegenstelling tot de sanctie, wordt de extra sanctie afgehouden van betalingen in de 3 volgende kalenderjaren

U bent verplicht uw geheel areaal bouwland en uw volledige oppervlakte ecologisch kwetsbaar blijvend grasland aan te geven. Als u door het **niet-aangeven** van percelen bepaalde vergroeningsverplichtingen ontwijkt, wordt een bijkomende **sanctie** toegepast waarbij het areaal dat voor de uitbetaling van de vergroeningspremie in aanmerking komt, met 10% verminderd wordt.

De som van de hierboven genoemde sancties wordt gedeeld door 4 om de totale korting te bekomen. Deze totale korting kan maximaal 25% van het areaal voor het toepassen van de totale vermindering bedragen. Indien nodig worden de sanctie en de extra sanctie evenredig verminderd.

6. Meer informatie

Bijkomende informatie over de vergroening en het invullen van deze vergroeningsmaatregelen in de praktijk vindt u op de website onder www.vlaanderen.be/landbouw/vergroening of bij uw buitendienst van het Departement Landbouw en Visserij.

Alle contactgegevens vindt u in de tabel 'Contactadressen Departement Landbouw en Visserij en andere beheerdiensten' op de webpagina 'Tabellen'.

Berekening van bouwland en subsidiabel areaal

In het kader van de vergroeningspremie is het belangrijk om te weten welke oppervlakte van uw bedrijfsareaal subsidiabel bouwland is. Op basis van deze oppervlakte wordt bepaald hoeveel ecologisch aandachtsgebied (EAG) u moet aanleggen en hoeveel verschillende teelten u moet telen om te voldoen aan de gewasdiversificatie. Hoe u deze oppervlakte subsidiabel bouwland kunt berekenen, wordt uitgelegd in deze fiche.

Opgelet:
Op het e-loket worden voor uw percelen, gelegen in Vlaanderen, de oppervlaktes **automatisch berekend** op basis van uw aangifte. Ook bij de voorgestelde modellen voor berekeningen van subsidiabel areaal en bouwland, wordt vertrokken van de perceelsaangifte in de verzamelaanvraag en wordt **geen rekening** gehouden met eventuele **vaststellingen** bij administratieve **controles** of controles ter plaatse. U moet het resultaat dus met de nodige voorzichtigheid interpreteren.

1. Definitie van 'bouwland'

Bouwland is grond

- Die voor de teelt van gewassen wordt gebruikt of
- Daarvoor beschikbaar is, maar braak ligt;
- Ongeacht of die grond zich al dan niet onder een serre of onder een vaste of verplaatsbare beschutting bevindt.

2. Areaal 'bouwland' van mijn bedrijf

- Raadplegen van het areaal bouwland van mijn bedrijf
- Het **areaal bouwland** kunt u op e-loket in de verzamelaanvraag **raadplegen** onder 'Vergroening'. De totale oppervlakte staat hier weergegeven en geeft aan voor welke oppervlakte u dus de vergroening moet naleven. Welke percelen en de overeenkomstige oppervlakte op perceelsniveau vindt u onder 'Samenvatting – Perceelsinformatie'.
- Berekenen van het areaal bouwland van mijn bedrijf.
  Om het **areaal bouwland** zelf te **berekenen**, kunt u onderstaand beslissingsmodel volgen waarbij u per perceel kunt beslissen of het meetelt als bouwland of niet. **Let op**, u moet ook het schema met betrekking tot subsidiabiliteit doorlopen om uw totale oppervlakte subsidiabel bouwland te kennen.

Figuur 1: Bepaling bouwland op basis van de perceelsaangifte

Uitleg bij de opeenvolgende stappen (1) tot (3) in het beslissingsmodel (Figuur 1):

1. De meest **actuele status blijvend grasland** onder vergroening vindt u op het e-loket:
   > onder info over een gekozen punt. Als een perceel een BG-status heeft staat er 'BG – Blijvend grasland'. Dit kunt u in elk scherm met een kaart raadplegen.
   > onder Vergroening -> 'Blijvend grasland'.
   > onder Samenvatting -> 'Perceelsinfo'.
2. In de teeltenlijst in de tabel 'Teeltcodes met aanduiding van bouwland' (zie webpagina 'Tabellen') is aangeduid in de kolom 'Bouwland' of het perceel in aanmerking komt voor bouwland als deze hoofdteelt aangegeven is.
3. In de perceelsaangifte vindt u de codes: 'CON', 'SGM', 'NPO' of 'LOO', in de kolom 'gespecialiseerde productiemethode' ('GPM'). U vindt ook meer uitleg in de tabel 'Andere perceelsbestemmingen' (zie webpagina 'Tabellen').

3. Definitie van 'subsidiabele oppervlakte'

Een subsidiabele oppervlakte is:

- Ieder landbouwareaal van het bedrijf dat wordt gebruikt voor een landbouwactiviteit;
- Beboste landbouwgronden die vallen onder het 'Programmeringsdocument voor Plattelandsontwikkeling (PDPO)'.

Tijdelijke niet-landbouw-gerelateerde activiteiten op een subsidiabel landbouwperceel of een deel ervan wijzigen de subsidiabiliteit van het perceel niet als aan de onderstaande voorwaarden is voldaan:

- De activiteiten op het perceel zijn tijdelijk van aard en duren in

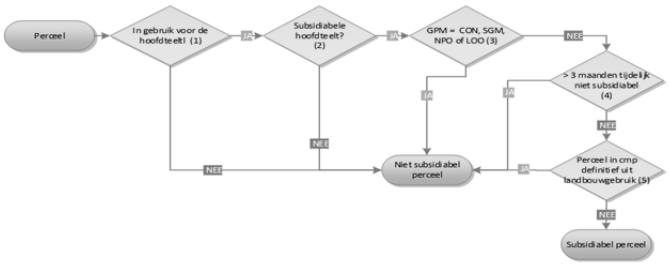

Figuur 2: Subsidiabiliteit van een perceel op basis van de perceelsaangifte

Uitleg bij de opeenvolgende stappen (1) tot (5) in het beslissingsmodel (Figuur 2):

1. Als u niet zeker bent of u het perceel in eigen gebruik heeft voor de hoofdteelt, kunt u dit nagaan aan de hand van de hoofdbestemming en de ingebruiknamedatum:
   a. Is de hoofdbestemming A, dan is het perceel in gebruik voor de hoofdteelt.
   b. Is de hoofdbestemming G, dan is het perceel niet in gebruik voor de hoofdteelt.
   c. Is de hoofdbestemming I, dan is het perceel in gebruik voor de hoofdteelt met een niet subsidiabele teelt of niet in gebruik voor de hoofdteelt. Een perceel met bestemming I wordt als niet subsidiabel meegerekend.
2. In de Tabel 'Teeltcodes' (zie webpagina 'Tabellen') is aangeduid in de kolom subsidiabel of de aangegeven hoofdteelt subsidiabel is.
3. In de perceelsaangifte vindt u deze codes 'CON', 'SGM', 'NPO' of 'LOO', in de kolom 'Gespecialiseerde productiemethode' ('GPM'). U vindt ook meer uitleg in de tabel 'Andere perceelsbestemmingen'.
4. Tijdelijke niet-subsidiabiliteit, zie definitie van 'subsidiabele oppervlakte'. Als een perceel meer dan 3 maanden tijdelijk niet subsidiabel is, wordt het perceel de hele campagne als niet-subsidiabel beschouwd.
5. Een landbouwperceel kan definitief uit de landbouw gaan, bijvoorbeeld als het bebouwd wordt. Zelfs als het perceel pas op het einde van de campagne bebouwd wordt, wordt het perceel de hele campagne als niet-subsidiabel beschouwd.

5. 'Subsidiabel bouwland' van mijn bedrijf

De oppervlakte subsidiabel bouwland is de totale subsidiabele oppervlakte die u in gebruik heeft op 31 mei en waarvan de oppervlakte blijvend grasland en blijvende teelten in mindering gebracht wordt.

Het areaal 'Subsidiabel bouwland' kunt u berekenen door beslissingsmodellen voor bouwland en subsidiabel areaal samen te gebruiken. U bepaalt eerst of een perceel bouwland is, vervolgens of dit subsidiabel is. Zijn beide het geval, dan mag u de oppervlakte van dit perceel meetellen in uw areaal 'Subsidiabel bouwland'.

Op basis van deze totale oppervlakte, worden uw vergroeningsvereisten bepaald.

Opgelet: een perceel dat subsidiabel is, maar aangegeven is in de verzamelaanvraag na 31 mei (uiterste wijzigingsdatum), na administratieve controle of na controle ter plaatse, wordt niet meegerekend in de oppervlakte subsidiabel bouwland.

6. Bijkomende oppervlakte voor de berekening van 5% EAG

Opgelet: om te weten of u moet voldoen aan de vergroeningseis EAG, moet u bovenstaande berekening volgen. Heeft u meer dan 15 ha subsidiabel bouwland, dan moet u op 5% daarvan EAG invullen.

Om vervolgens te berekenen of u 5% van uw bouwland als EAG heeft aangegeven, wordt bij uw subsidiabele bouwland de oppervlakte bijgeteld die verkregen is door het selecteren van niet-bouwland als EAG.

De geselecteerde EAG waarvan de oppervlakte voor weging (zie fiche vergroening algemeen) meegeteld worden bij uw oppervlakte subsidiabel bouwland zijn:

- Korte-omloophout;
- Beboste (PDPO-) gebieden;
- Groepen van bomen;
- Grachten;
- Houtkanten/heggen;
- Poelen;
- Bomenrijen;
- EAG bij uitzondering op percelen met status BG (blijvend grasland), bv. beheerovereenkomsten, erosiestroken,... die bij percelen bouwland horen.

7. Meer informatie

Op de website van het Departement Landbouw en Visserij (landbouwbeleid EU, gemeenschappelijk landbouwbeleid (GLB) vindt u onder 'Informatiefiches per onderwerp - 2022' per maatregel informatiefiches met de meest recente informatie. Meer specifiek over de vergroeningsvereisten vindt u informatie op de webpagina's:

- Vergroening – algemeen;
- Vergroening – gewasdiversificatie;
- Vergroening – ecologisch aandachtsgebied;
- Vergroening – blijvend grasland.

Hoe u dit praktisch op e-loket aangeeft, vindt u in de fiches op bovenstaande webpagina's:

- Vergroening – gewasdiversificatie – praktisch op het e-loket;
- Vergroening – ecologisch aandachtsgebied – praktisch op het e-loket;
- Vergroening – blijvend grasland – praktisch op het e-loket.

Voor bijkomende informatie kunt u terecht bij uw buitendienst van het Departement Landbouw en Visserij. Alle contactgegevens vindt u in de tabel 'Contactadressen Departement Landbouw en Visserij en andere beheerdiensten' op de webpagina 'Tabellen'.

Vergroening - gewasdiversificatie

Een gepaste gewasrotatie draagt bij tot een gezonde bodem. Het afwisselen van verschillende teelten voorkomt dat de bodem uitgeput raakt en zorgt ervoor dat ziektekiemen en nematoden binnen de perken kunnen gehouden worden. Met de maatregel gewasdiversificatie moet u kunnen aantonen dat u verschillende teelten op uw bedrijf verbouwt.

1. Maatregel gewasdiversificatie

Voor de maatregel gewasdiversificatie wordt uitgegaan van uw oppervlakte subsidiabel bouwland. Dit is de totale subsidiabele oppervlakte die u in gebruik heeft voor de hoofdteelt en waarvan de oppervlakte blijvend grasland en blijvende teelten in mindering gebracht wordt. De totale oppervlakte bouwland van uw bedrijf binnen Vlaanderen vindt u op het e-loket in de elektronische verzamelaanvraag onder de rubriek 'Vergroening – gewasdiversificatie'.

Als uw bedrijf **10 hectare of meer** bouwland omvat, moet u voldoen aan de maatregel gewasdiversificatie, tenzij uw bedrijf aan één van de volgende voorwaarden voldoet. u krijgt dus vrijstelling voor het naleven van gewasdiversificatie indien:

- meer dan 75% van het areaal bouwland wordt gebruikt als grasland, braakliggend land, voor de teelt van vlinderbloemige gewassen, of voor een combinatie van deze;
- meer dan 75% van het subsidiabel landbouwareaal is grasland (zowel blijvend grasland als grasland op bouwland);
- meer dan 50% van het areaal aangegeven als bouwland verschilt van het areaal dat werd aangegeven in de verzamelaanvraag van het voorgaande jaar (met andere woorden u heeft meer dan 50% rotatiepercelen), en alle bouwland wordt beteeld met een ander gewas uit de teeltgroepen gewasdiversificatie dan hetgeen dat in het voorgaande kalenderjaar aanwezig was.

2. Voldoen aan de maatregel gewasdiversificatie

Als uw bedrijf :

- tussen de 10 of meer en 30 hectare bouwland omvat, moet u op dat bouwland minstens 2 verschillende gewassen telen. Het omvangrijkste gewas mag daarbij niet meer dan 75% van het areaal bouwland innemen.
- 30 hectare of meer bouwland omvat, moet u op dat bouwland minstens 3 verschillende gewassen telen. Het omvangrijkste gewas mag niet meer dan 75% van het areaal bouwland beslaan en de twee omvangrijkste gewassen samen niet meer dan 95%.

3. Definitie 'gewas' voor de maatregel gewasdiversificatie

- Een gewas dat in aanmerking komt voor de maatregel gewasdiversificatie is ofwel:
  - braakliggend land waarop minimale activiteit wordt uitgevoerd;
  - grassen of kruidachtige voedergewassen (= grasland, inclusief grasklaver, grasluzerne, ...);
  - een subsidiabele landbouwteelt (bijvoorbeeld maïs, aardappelen, tarwe, ...) die volgens de wetgeving:
    - behoort tot een geslacht opgenomen in de botanische gewasclassificatie;
    - behoort tot één van de soorten ingedeeld onder de familie van de kruisbloemigen, de nachtschaden of de komkommerachtigen.
- Een gewas voor de maatregel gewasdiversificatie is eigenlijk een groep van teelten die behoren tot hetzelfde geslacht of soort. Zo is er het gewas 'Bieten' (geslacht) waartoe voederbiet, suikerbiet en rode biet behoren. Een ander voorbeeld is het gewas 'Koolachtige' (soort) waartoe broccoli, bloemkool, spruitkool, rode kool, ... behoren. Op het eloket wordt deze opdeling voor u gemaakt. De opdeling vindt u ook op de webpagina 'Tabellen' in de bijhorende tabel 'Teeltgroepen gewasdiversificatie'.
- Winterteelten en zomerteelten worden evenwel als afzonderlijke gewassen beschouwd, ook al behoren ze tot hetzelfde geslacht. Zo worden bijvoorbeeld wintertarwe en zomertarwe als 2 verschillende gewassen in rekening gebracht. Triticum spelta wordt aanzien als een apart gewas ten aanzien van gewassen die behoren tot hetzelfde geslacht.
- De groep '**Andere subsidiabele gewassen**' werd opgesplitst in 4 verschillende gewasdiversificatiegroepen: '**Andere subsidiabele groenten', 'Andere subsidiabele fruitsoorten', 'Andere subsidiabele sierteelten', 'Andere subsidiabele akkerbouwgewassen**'.
- Voor de maatregel gewasdiversificatie telt de hoofdteelt. De hoofdteelt is de teelt die op 31 mei van het kalenderjaar op het perceel aanwezig is. Als op die datum geen teelt, een grasachtige voorteelt of een gewas dat uitsluitend voor groenbedekker bestemd is en nog niet vernietigd is, aanwezig is op het perceel, dan is de hoofdteelt de eerste teelt die op het perceel wordt ingezaaid, behalve als deze niet de primaire gebruiksdoelstelling van het perceel weerspiegelt. In dat geval vult u de teelt in die de primaire doelstelling weerspiegelt.

4. Combinatieteelten, onderzaai en zaadmengsels

4.1. Combinatieteelt

- Combinatieteelt is het gelijktijdig aanwezig zijn van **minstens twee hoofdteelten** (braak wordt niet beschouwd als hoofdteelt bij combinatieteelt) voor minstens 25% op het perceel.
- Elk gewas dat ten minste 25% van dat perceel inneemt, telt afzonderlijk. Het areaal dat de afzonderlijke gewassen innemen, wordt berekend door het areaal waarop de combinatieteelt plaatsvindt, te delen door het aantal gewassen dat ten minste 25% van dat areaal inneemt, ongeacht het daadwerkelijke aandeel van het gewas op dat areaal.
- Onderzaai wordt niet beschouwd als combinatieteelt. Onderzaai geeft u aan als nateelt (zie ook volgende alinea).
- De teelten zijn **duidelijk onderscheidbaar** als afwisselende rijen of groepen van rijen. Iedere hoofdteelt omvat minstens 2 afzonderlijke rijen of groepen van rijen.
- De aanwezigheid van de ene hoofdteelt mag de oogst van de andere hoofdteelt niet verhinderen, waardoor de hoofdteelten **afzonderlijk en** mogelijk **gelijktijdig oogstbaar** zijn.
- Blijvende teelten kunnen niet dienen als combinatieteelt.
- U vult de combinatieteelten in onder 'Perceeldetail' bij 'Teelt' onder de hoofdteelt - 'Combi hoofdteelten' (misschien moet men eerst klikken op 'Meer' om de mogelijkheid terug te vinden).

4.2. Onderzaai

- In het geval dat er op één perceel meerdere teelten tegelijk worden verbouwd, waarbij de ene teelt bovengeschikt is aan de andere, wordt dit als een onderzaai beschouwd. In een dergelijke situatie moet de onderzaai na de oogst van de hoofdteelt nog ten volle tot ontwikkeling komen. Het gewas in onderzaai moet als nateelt aangegeven worden, het gewas dat bovengeschikt is aan het andere als hoofdteelt.
- Als de tweede teelt gras is, geeft u dit aan in de verzamelaanvraag met 'Gras als onderzaai' (teeltcode '657') in één van de kolommen voor nateelt (ook al wordt deze met de hoofdteelt ingezaaid).

4.3. Mengteelt

Een mengteelt is een teelt waarbij een zaadmengsel van verschillende gewassoorten ingezaaid is. Een mengteelt wordt als één teelt verbouwd. Als in het zaadmengsel grassen zijn opgenomen, wordt de teelt wel altijd als grasland beschouwd (vb. grasklaver, grasluzerne, graskruiden....)

In tegenstelling tot een combinatieteelt zijn de teelten bij een mengteelt niet als afzonderlijke rijen onderscheidbaar.

Voor zaadmengsels (mengteelt) bestaan aparte teeltcodes: Faunamengsel, bloemenmengsel, mengsel van vlinderbloemigen).

5. Definitie 'teeltperiode' voor de maatregel gewasdiversificatie

- De teeltperiode voor gewasdiversificatie loopt van **15 mei tot en met 31 augustus**.
- De hoofdteelt moet aanwezig zijn tijdens de teeltperiode volgens de traditionele teeltpraktijk. De hoofdteelt moet dus niet elke dag van de teeltperiode op het veld aanwezig zijn maar moet wel controleerbaar zijn tijdens deze periode.

6. Niet-naleving van verplichtingen

Als u niet voldoet aan de opgelegde verplichtingen, zal het areaal dat in aanmerking komt voor de vergroeningspremie verminderd worden. Hierbij bepaalt de overschrijding van de bovenvermelde percentages de vermindering.

Bijvoorbeeld:

1. Voor een bedrijf met 20 ha bouwland waarbij het hoofdgewas 16 ha inneemt, wordt het areaal dat voor de vergroeningspremie in aanmerking komt als volgt verminderd:
   - Het omvangrijkste gewas mag slechts 75% van 20 ha innemen of met andere woorden 15 ha;
   - Daar het omvangrijkste gewas 16 ha inneemt, is er een teveel van 1 ha;
   - De geconstateerde oppervlakte bouwland wordt verminderd met 2 keer het teveel aan oppervlakte van het hoofdgewas, dat betekent een vermindering of reductie van 2 x 1 ha = 2 ha;
   - Het areaal (de totale subsidiabele oppervlakte die in aanmerking komt voor de basisbetaling) waarvoor de landbouwer de vergroeningspremie zal ontvangen, wordt met 2 ha verminderd.
2. Voor een bedrijf met 40 ha bouwland waarbij het hoofdgewas 32 ha inneemt en het 2e omvangrijkste gewas 8 ha inneemt, wordt het areaal dat voor de vergroeningspremie in aanmerking komt als volgt verminderd:
   - Het omvangrijkste gewas mag slechts 75% van 40 ha innemen of met andere woorden 30 ha;
   - Daar het omvangrijkste gewas 32 ha inneemt, is er een teveel van 2 ha;
   - De geconstateerde oppervlakte bouwland wordt verminderd met het teveel aan oppervlakte van het hoofdgewas, dat betekent een vermindering of reductie van 2 ha;
   - De twee omvangrijkste gewassen mogen slechts 95% van 40 ha innemen of met andere woorden 38 ha;
   - Daar de twee omvangrijkste gewassen 40 ha innemen, is er een teveel van 2 ha;
   - De geconstateerde oppervlakte bouwland wordt verminderd met 5 keer het teveel aan oppervlakte van de twee omvangrijkste gewassen, dat betekent een vermindering of reductie van 5 x 2 ha = 10 ha;
   - Het areaal (de totale subsidiabele oppervlakte die in aanmerking komt voor de basisbetaling) waarvoor de landbouwer de vergroeningspremie zal ontvangen, wordt met 10 ha + 2 ha = 12 ha verminderd.

Als u drie jaar na elkaar niet voldoet, wordt in de volgende jaren de vermindering die in rekening wordt gebracht met twee vermenigvuldigd.

Daarbovenop is een **administratieve sanctie mogelijk** (zie fiche 'Vergroening – algemeen' op de webpagina 'Vergroening - algemeen').

7. Meer informatie

Bijkomende informatie over het praktisch invullen van de gewasdiversificatie op het e-loket en algemene informatie over de vergroening vindt u op de website onder www.vlaanderen.be/landbouw/vergroening.

U kunt hiervoor ook terecht bij uw buitendienst van het Departement Landbouw en Visserij. Alle contactgegevens vindt u in de tabel 'Contactadressen Departement Landbouw en Visserij en andere beheerdiensten' op de webpagina 'Tabellen'.

Vergroening - gewasdiversificatie praktisch op het e-loket

1. Het scherm

Via het actiemenu links van het scherm klikt u op 'Vergroening' en daarna op 'Gewasdiversificatie'.
Het scherm ziet er als volgt uit:

Op het scherm worden onder elkaar twee tabellen weergegeven: '**Overzicht oppervlaktes bouwland**' en '**Teeltgroepen gewasdiversificatie**'.

2. Werking van het scherm

Het 'Overzicht oppervlaktes bouwland' geeft aan hoeveel uw **totale oppervlakte bouwland** bedraagt. Als deze tussen de 10 ha of meer en 30 ha ligt, geeft deze tabel aan hoeveel 75% hiervan bedraagt voor de grootste teeltgroep. Als uw oppervlakte bouwland 30 ha of meer is, geeft de tabel aan hoeveel 75% én hoeveel 95% daarvan bedraagt voor de twee grootste teeltengroepen.

Het overzicht 'Teeltgroepen gewasdiversificatie' geeft een **samenvatting** van alle percelen die u in gebruik heeft op 31 mei en die een potentieel subsidiabele hoofdteelt hebben. Vanaf 2022 wordt de datum van 31 mei in rekening gebracht. De vergroening vormt een deel van de betalingsrechten en de betalingsrechten worden vanaf 2022 geactiveerd op percelen die in gebruik zijn voor de hoofdteelt op 31 mei. **Opgelet**, een perceel waarvoor nog een grafische overlapping bestaat met een andere landbouwer, wordt op het moment dat u de tabel raadpleegt ook meegenomen in deze samenvatting. Op basis van het hier opgenomen percentage wordt bepaald of u al dan niet voldoet aan de vereisten voor gewasdiversificatie onder vergroening (zie fiche 'Vergroening – gewasdiversificatie').

De tabel bevat volgende kolommen:

- **Teeltgroep:** de Nederlandse benaming van de groep gewasdiversificatie wordt getoond als u minstens één perceel heeft aangegeven met een teelt die voldoet aan volgende voorwaarden van subsidiabiliteit en bouwland:
  - deze is combineerbaar met de hoofdbestemming 'A';
  - er is geen gespecialiseerde productiemethode 'SGM', 'NPO', 'CON' of 'LOO' opgenomen voor het perceel;
  - het perceel heeft geen status 'BG (blijvend grasland onder vergroening)'.
- **Totale oppervlakte** gewasdiversificatie (ha) (per teeltgroep: som van de referentie oppervlakte van de detailrijen van de percelen);
- **Verhouding** ten opzichte van bouwland (%).

Het integrale overzicht gewasdiversificatie (tabel 'Teeltgroepen gewasdiversificatie') vindt u ook op de afdruk van de verzamelaanvraag onder de titel 'vergroening'.

De geselecteerde rij in de tabel 'Teeltgroepen gewasdiversificatie' (standaard is de eerste rij geselecteerd) kunt u openklappen door op het pijltje te klikken. Daarna worden de perceeldetails weergegeven met volgende kolommen:

- Perceelsnummer;
- Naam perceel;
- Aangegeven oppervlakte (ha);
- Referentieoppervlakte (ha);
- Teeltpercentage (%);
- Gewasdiversificatie oppervlakte (ha);
- Hoofdteelt, 2de, 3de, 4de gecombineerde teelt (de teelt wordt getoond als u er minstens één heeft aangegeven met deze teelt).

3. Hoeveelheid gewassen te telen om te voldoen aan de gewasdiversificatie

De oppervlakte bouwland bepaalt hoeveel gewassen u moet telen:

- Een landbouwer met minder dan 10 ha bouwland is vrijgesteld voor gewasdiversificatie;
- Een landbouwer met 10 ha of meer tot 30 ha bouwland moet minstens 2 gewassen (= 2 teeltgroepen) telen waarvan de eerste hoofdteelt niet meer dan 75% mag beslaan van het totale areaal bouwland;
- Een landbouwer met 30 ha of meer bouwland moet minstens 3 gewassen (= 3 teeltgroepen) telen waarvan de eerste hoofdteeltgroep niet meer dan 75% mag beslaan van het totale areaal bouwland en de twee belangrijkste teeltgroepen samen niet meer dan 95%.

Voorbeelden:

1. Landbouwer A geeft 3 ha grasland met status 'BG' en 9 ha bouwland aan in zijn verzamelaanvraag. Deze landbouwer bezit minder dan 10 ha bouwland en is dus vrijgesteld voor gewasdiversificatie.
2. Landbouwer B geeft 1 ha grasland met status 'BG' en 11 ha bouwland aan in zijn verzamelaanvraag. Deze landbouwer bezit meer dan 10 ha bouwland en moet 2 verschillende gewassen telen waarvan de grootste teelt niet meer dan 75% beslaat van zijn areaal bouwland.
3. Landbouwer C geeft 30 ha grasland met status 'BG', 5 ha blijvende teelten (BT) en 50 ha maïs (silo- en korrelmais) aan in zijn verzamelaanvraag. Deze landbouwer bezit meer dan 30 ha bouwland (maïs) en moet dus naast maïs nog twee bijkomende gewassen inzaaien. Maïs wordt beschouwd als de eerste teelt en mag dus een maximum oppervlakte innemen van 37,5 ha (75% van 50 ha). De oppervlakte van de eerste teelt (korrel- en silomaïs) en de tweede teelt samen mag niet groter zijn dan 47,5 ha (95% van 50 ha).

4. Gegevens van scherm wijzigen

De gegevens in dit scherm zijn afhankelijk van de velden die u ingevuld heeft op de pagina's 'Perceelsgegevens' en 'Via tabel'. Met andere woorden, dit scherm kunt u niet aanpassen.

5. Meer informatie

Meer informatie over de werking van het scherm vindt u door rechtsboven het scherm op te klikken.

Op de website van het Departement Landbouw en Visserij (landbouwbeleid EU, gemeenschappelijk landbouwbeleid (GLB) vindt u onder 'Informatiefiches per onderwerp - 2022' per maatregel informatiefiches met de meest recente informatie.

Contacteer uw buitendienst van het Departement Landbouw en Visserij voor bijkomende informatie. Alle contactgegevens vindt u in de tabel 'Contactadressen Departement Landbouw en Visserij en andere beheerdiensten' op de webpagina 'Tabellen'.

Lees zeker ook de fiches op de website: www.vlaanderen.be/landbouw/vergroening.

Vergroening - blijvend grasland en ecologisch kwetsbaar blijvend grasland

Via de vergroening van directe steun wil Europa landbouwers betalen voor drie praktijken die van groot maatschappelijk nut zijn, maar niet vergoed worden door een normale marktwerking. Het behoud van blijvend grasland is één van deze drie praktijken. Omwille van de opgeslagen koolstof in de bodem is het behoud van het areaal blijvend grasland van belang in de strijd tegen klimaatverandering. Daarnaast zijn sommige percelen blijvend grasland bovendien ecologisch kwetsbaar door de aanwezige fauna, flora of een specifiek reliëf en is het nodig deze te beschermen.
Deze fiche verduidelijkt de aanduiding van blijvend grasland en ecologisch kwetsbaar blijvend grasland onder de vergroeningsmaatregel 'Behoud van blijvend grasland' en de eraan gekoppelde concrete verplichtingen op het niveau van het landbouwbedrijf. Dit is een bijkomende bescherming van grasland, naast de bescherming die reeds onder de natuurwetgeving bestaat.

1. Voldoen aan de maatregel blijvend grasland

U beschikt over:

- betalingsrechten in het kader van de basisbetaalregeling, en
- percelen blijvend grasland, of
- percelen ecologisch kwetsbaar blijvend grasland.

2. Percelen blijvend grasland

Elk perceel dat u gedurende een periode van vijf opeenvolgende jaren aanhoudt als 'Grassen en andere kruidachtige voedergewassen', wordt 'Blijvend grasland' (BG).

De administratie kent de status 'BG' toe aan een perceel, op basis van de gewascodes die u de voorbije jaren in de verzamelaanvraag aan dit perceel heeft toegekend.

Een perceel krijgt de status 'BG', als het **gedurende vijf opeenvolgende jaren** (onafhankelijk van wie het perceel aangeeft) wordt aangegeven met een teeltcode voor grassen en andere kruidachtige voedergewassen, het gaat om volgende codes: **'9 - Onverharde landingsbaan of veiligheidszones op vliegvelden, 60 – Grasland, 63 – Graskruidenmengsel, 638 – Festulolium, 660 – Grasluzerne, 700 – Grasklaver, 745 - Mengsel van gras en vlinderbloemigen (andere dan grasklaver of grasluzerne), 955 - Graszoden, 9823 - Weiland met niet-oogstbare bomen (> 100 bomen/ha), 9827 - Weiland met oogstbare hoogstambomen (> 100 bomen/ha), 9828 – Natuurlijk grasland met minimumactiviteit, 9829 - Natuurlijk grasland zonder minimumactiviteit'. Ook '82 – Braakliggend land met minimumactiviteit zonder EAG'** wordt beschouwd als een subcategorie van 'Grassen en andere kruidachtige voedergewassen'.

Deze status kunt u raadplegen via de elektronische verzamelaanvraag op het e-loket, via 'Vergroening – (blijvend) grasland'.

3. Percelen ecologisch kwetsbaar blijvend grasland (EKBG)

De percelen met de benoeming 'Ecologisch kwetsbaar' binnen de vergroening van het GLB zijn in 2 etappes aangeduid.
Eerst werden in 2015 binnen de Natura 2000-gebieden percelen als **EKBG** aangeduid, die in 2014 als blijvende grasland bekend waren en die in waterrijke gebieden of op veengronden gelegen zijn, of waarvoor reeds als historisch permanent grasland een verbod op het wijzigen van de vegetatie gold onder het Natuurdecreet.

Deze verzameling percelen werd vanaf 1 januari 2016 uitgebreid met percelen blijvend grasland in 2015 uit de landbouwstreek de Polders. Het betrof enerzijds percelen binnen Natura 2000 met vergunningsplicht voor vegetatiewijziging en anderzijds percelen buiten de Natura 2000-gebieden die voorkomen op de kaart van de historische permanente graslanden in de landbouwstreek de Polders, die de Vlaamse Regering op 27 november 2015 definitief heeft vastgesteld. Het zijn percelen die reliëfrijk en eventueel soortenrijk zijn.

Er zijn dus **2 types EKBG**: EKBG dat enkel onder **landbouwwetgeving (GLB)** valt en EKBG dat ook onder **natuurwetgeving** beschermd is door een scheurverbod of vergunningsplicht. Dit onderscheid is heel duidelijk gemaakt op het e-loket door een verschillende arcering: EKBG onder GLB beschermd is verticaal gearceerd, EKBG dat ook onder natuurwetgeving beschermd is, is **horizontaal gearceerd**. Dit onderscheid is belangrijk omdat de verplichtingen ook verschillend zijn. Zie verder onder hoofdstuk 5.

4. Verplichtingen in het kader van de algemene regeling voor het behoud van blijvend grasland

Wanneer u beschikt over percelen blijvend grasland die geen EKBG zijn, dan moet u mogelijk aan bijkomende verplichtingen in het kader van de vergroening voldoen of mogen deze toch niet worden gescheurd (zie hoofdstuk 10). De concrete verplichtingen voor vergroening in een bepaalde campagne (bv. 2022) hangen af van de waarde van de Vlaamse ratio blijvend grasland. De **ratio** wordt berekend op basis van de subsidiabele percelen van alle Vlaamse vergroeningsplichtigen. Het is de verhouding van het areaal blijvend grasland ten opzichte van het totale areaal landbouwgrond. De waarde van de Vlaamse ratio blijvend grasland wordt in elk campagne vergeleken met een Vlaamse referentieratio vastgesteld in 2015. In functie van het resultaat van deze vergelijking zullen de concrete verplichtingen voor uw bedrijf verschillen:

Situatie 1: de Vlaamse ratio van campagne X is met niet meer dan 5% gedaald ten opzichte van de Vlaamse referentieratio, vastgesteld in 2015. In dit geval moet u op uw bedrijf in campagne X en geen bijkomende specifieke verplichtingen nakomen, bovenop het strikte behoud van percelen EKBG.

Situatie 2: de Vlaamse ratio van campagne X is met meer dan 5% gedaald ten opzichte van de Vlaamse referentieratio, vastgesteld in 2015. In dit geval moet u op uw bedrijf, in campagne X en X+1:

- het verbod op het omzetten of ploegen van alle percelen blijvend grasland respecteren;
- een eventuele verplichting tot heraanleg van blijvend grasland respecteren. De administratie zal vergroeningsplichtige landbouwers die in campagne X beschikken over een perceel dat volgens de verzamelaanvraag in campagne X-1 of X-2 nog blijvend grasland was, verplichten om het omgezette areaal gedeeltelijk of volledig her aan te leggen. Deze percelen zijn raadpleegbaar via de aparte grafische laag 'Referentiepercelen blijvend grasland' in de verzamelaanvraag op het e-loket onder de laagkiezer op de kaart. Indien heraanleg op de oorspronkelijke percelen niet mogelijk is, mag u een overeenkomstige oppervlakte als grasland inzaaien of een eerder met gras ingezaaid perceel aanduiden. In deze gevallen zullen de percelen vanaf die campagne als 'blijvend grasland' beschouwd worden en moeten ze ook voor de volgende vijf opeenvolgende jaren als blijvend grasland behouden blijven.

Een perceel dat al als grasland was aangegeven, moet u minstens zo lang als grasland behouden tot de termijn van vijf jaar is volgemaakt. De herinzaai moet uiterlijk op de uiterste indieningsdatum van de verzamelaanvraag voor de campagne X+1 gerealiseerd zijn.
- Indien deze laatste situatie van toepassing is in campagne X, zal de administratie u hiervan op de hoogte brengen in het laatste kwartaal van jaar X.

5. Verplichtingen ecologisch kwetsbaar blijvend grasland

Er wordt een onderscheid gemaakt tussen EKBG dat enkel beschermd is door landbouwwetgeving (verticale arcering op e-loket) en EKBG dat ook beschermd is door het vegetatiewijzigingsverbod of de vergunningsplicht voor vegetatiewijziging volgens de natuurwetgeving van het Natuurdecreet (horizontale arcering op e-loket).
Voor percelen aangeduid als EKBG die niet onder de bescherming van het Natuurdecreet vallen, geldt een verbod op ploegen of omzetten naar andere vormen van grondgebruik dan 'grassen en kruidachtige voedergewassen'. Gewoon graslandbeheer inclusief doorzaaien is toegelaten.

Voor percelen aangeduid als **EKBG** die ook **onder de bescherming van het Natuurdecreet** vallen, geldt dat het **wijzigen van de vegetatie door geen enkele handeling** (bv. ploegen, toepassen van gewasbeschermingsmiddelen, doorzaaien, reliëf wijzigen, ...) is **toegelaten**.

Het **ploegverbo**d op alle percelen aangeduid als **EKBG**, betekent concreet ook dat het **reliëf**, inclusief het microreliëf zoals laantjes, van deze percelen **niet mag gewijzigd** worden.

De bemesting van ecologisch kwetsbaar blijvend grasland valt onder de toepassing van het mestdecreet. Er zijn 2 regimes:
- Op **landbouwgronden** die **in kwetsbaar gebied natuur** liggen, geldt een **bemestingsverbod**. Dat betekent dat elke vorm van bemesting verboden is met uitzondering van de bemesting door rechtstreekse uitscheiding bij begrazing (maximaal 2 GVE/ha op jaarbasis). De kwetsbare gebieden 'Natuur' komen overeen met de bestemmingen 'Natuurgebieden', 'Natuurontwikkelingsgebieden', 'Natuurreservaten' en 'Bosgebieden op de gewestplannen of de bestemmingen 'Natuur en reservaat' en 'Bos' volgens de gewestelijke ruimtelijke uitvoeringsplannen (GRUP's). Binnen die gebieden **kan** voor sommige percelen onder bepaalde voorwaarden **vrijstelling van het bemestingsverbod** verkregen worden door 2 bepalingen: de **ontheffing** en de **huiskavel**. De ontheffing is uitdovend en gaat verloren door overdracht van het gebruik van het perceel. Op de website van de Vlaamse Landmaatschappij (www.vlm.be) is hierover een brochure terug te vinden, samen met twee toelichtingen. In deze brochure zijn alle rechten en plichten geduid alsook de overdrachtsbepalingen toegelicht.
- Op landbouwgronden die **niet in kwetsbaar gebied natuur** liggen, gelden de **algemene bemestingsnormen** van het mestdecreet.

6. Vrijgesteld van de herinzaaiverplichting en het verbod om blijvend grasland om te zetten

- Elke landbouwer zonder betalingsrechten is niet gebonden aan de vergroeningsverplichtingen.
- Een landbouwer met betalingsrechten:
  - is vrijgesteld van de vergroeningsverplichtingen voor percelen die gecertificeerd zijn als biologisch of in omschakeling, tenzij die landbouwer afstand doet van deze vrijstelling.
  - is vrijgesteld van een herinzaaiverplichting voor percelen die 'blijvend' grasland werden door het afsluiten van een agromilieumaatregel of een beheerovereenkomst, maar die hij in het jaar na afloop van de agromilieumaatregel of beheerovereenkomst toch omzet.
- **Opgelet:** landbouwers die niet gebonden zijn aan de vergroeningsverplichtingen of die genieten van een vrijstelling van de vergroeningseisen moeten nog steeds de **bepalingen** van het **natuurdecreet** naleven: zij moeten naargelang de ligging van hun percelen, het verbod op het wijzigen van de vegetatie, de vergunningsplicht voor het wijzigen van de vegetatie of de zorgplicht respecteren. Zo moet ook elke natuurlijke persoon (landbouwer of niet), in het kader van de zorgplicht, het ploeg- en omzettingsverbod naleven van EKBG gelegen in de landbouwstreek de Polders, dat enkel onder de bescherming van de landbouwwetgeving valt.

7. Gevolgen niet-voldoen aan de verplichtingen

Wanneer uw bedrijf niet voldoet aan de opgelegde verplichtingen, zal het areaal dat in aanmerking komt voor de vergroeningspremie verminderd worden. Concreet betekent dit dat de vergroeningspremie voor ten minste de volgende arealen niet zal uitbetaald worden:
- het areaal ecologisch kwetsbaar blijvend grasland dat geploegd of omgezet is, ondanks het ploeg- en omzettingsverbod;
- het areaal blijvend grasland dat onderhevig is aan een omzettingsverbod en desalniettemin is omgezet;
- het areaal blijvend grasland dat onderhevig is aan een heraanlegverplichting, maar waarop deze heraanleg niet is uitgevoerd, of dat na heraanleg vroegtijdig weer is omgezet.

Daarbovenop is een **administratieve sanctie** mogelijk (zie fiche 'Vergroening – algemeen' op de webpagina 'Vergroening - algemeen').

Daarnaast is het niet-naleven van het 'verbod op het wijzigen van de vegetatie of de natuurvergunningsverplichting' eveneens een **inbreuk op de randvoorwaarden**.

8. Impact status 'BG' op de verplichtingen rond de overige vergroeningsmaatregelen

De status 'BG' heeft een impact op de verplichtingen rond de overige vergroeningsmaatregelen. Een perceel dat via de status 'BG' wordt aangeduid als blijvend grasland, is daardoor ook **geen 'bouwland'** of '**blijvende teelt**'. De oppervlakte van dit perceel zal dus niet meetellen bij de berekening van het benodigde areaal ecologisch aandachtsgebied (zie ook fiche 'Vergroening ecologisch aandachtsgebied'). Daarnaast maakt dit perceel geen deel uit van het areaal bouwland waarop u gewasdiversificatie moet toepassen. Het is dus de status 'BG' dat bepaalt of grasland al dan niet tot het bouwland behoort.

9. Randvoorwaardenmaatregel blijvend grasland

Sinds 2017 behoort het behoud van blijvend grasland aan de hand van een individueel referentieareaal niet langer tot de randvoorwaardenverplichtingen. Let wel, het eventueel verbod op het wijzigen van de vegetatie van historische permanente graslanden onder de beheerseis voortvloeiend uit de Habitat- en Vogelrichtlijn blijft wel van kracht.

10. Omzetten perceel blijvend grasland dat geen EKBG is

Op de eerste plaats moet u omzichtig omspringen met uw areaal blijvend grasland. Door het omzetten van blijvend grasland kan de Vlaamse ratio blijvend grasland met meer dan 5% dalen waardoor een algemeen omzettingsverbod van kracht wordt en u verplicht zal worden om opnieuw blijvend grasland aan te leggen.

Een perceel blijvend grasland dat niet aangeduid is als EKBG, zou dus zolang de daling van de Vlaamse ratio blijvend grasland minder dan 5% bedraagt, mogen geploegd worden, maar naast de vergroeningsverplichtingen moet ook rekening gehouden worden met de bepalingen van het Natuurdecreet. Niet alle graslanden die onder de bescherming van het Natuurdecreet vallen, zijn aangeduid als EKBG. Wanneer u een perceel dat geen EKBG is, toch zou willen omzetten, moet u dus steeds nagaan of dit ook volgens de natuur- of andere wetgeving mogelijk is. De 'Checklist bij het scheuren van graslanden' op www.vlaanderen.be/landbouw/vergroening (doorklikken naar 'Blijvend grasland') kan daarbij helpen.

Op Geopunt (www.geopunt.be – tab catalogus – zoek op 'HPG') kunnen alle 'historische beschermde graslanden en andere permanente graslanden beschermd door natuurwetgeving' worden geraadpleegd (dus zowel gelegen in EKBG als daarbuiten). De percelen die rood kleuren op kaart kunnen dus bijkomend niet worden gescheurd, deze die oranje kleuren, kunnen enkel mits aanvraag van een vergunning worden gewijzigd. Deze dataset kan eveneens worden gedownload.

Het niet naleven van het verbod op het wijzigen van de vegetatie (omgevingsvergunning voor vegetatiewijziging) of de natuurvergunningsplicht is meteen een inbreuk op de randvoorwaarden, namelijk op de beheerseis voortvloeiend uit de Habitat- en Vogelrichtlijn (zie de algemene brochure randvoorwaarden op www.vlaanderen.be/landbouw/randvoorwaarden).

Vergroening - blijvend grasland: voorbeelden

Deze fiche bevat een aantal voorbeeldsituaties die bijkomende verduidelijking geven bij de maatregel behoud blijvend grasland onder vergroening.
We raden u aan om, alvorens u deze infofiche doorneemt, eerst de fiche 'Vergroening - blijvend grasland en ecologisch kwetsbaar blijvend grasland' te lezen.

1. Percelen blijvend grasland

Voorbeeld: in de verzamelaanvraag van campagne 2022 staat een perceel met attribuut BG. Waarom?

Campagne	Gewascode	Aanduiding als BG
2016	Mais	Bouwland*
2017	Grasachtige	Bouwland*
2018	Grasachtige	Bouwland*
2019	Grasachtige	Bouwland*
2020	Grasachtige	Bouwland*
2021	Grasachtige	Bouwland*
2022		Krijgt attribuut 'BG': blijvend grasland want reeds 5 jaar grasachtige

*wat telt is dat de grasachtige code vijf opeenvolgende jaren voorkomt. Voordien is het bouwland (of permanente teelt).

2. Verplichtingen in het kader van de algemene regeling voor het behoud van blijvend grasland

Situatie 1 (scheurverbod):

Eind 2022 deelt de overheid mee dat de Vlaamse ratio van campagne 2022 met meer dan 5% gedaald is ten opzichte van de Vlaamse referentieratio. De overheid kondigt daarom onmiddellijk een scheurverbod af en legt een herinzaaiverplichting op voor percelen die blijvend grasland waren in 2020 of 2021, maar die volgens de verzamelaanvraag 2022 omgezet zijn. De landbouwer kiest in campagne 2023 een gewascode 'Grasachtige' voor onderstaand perceel waar geen herinzaaiverplichting is, maar dat wel onder het scheurverbod voor blijvend grasland valt. Wat zijn de gevolgen in 2023 en 2024?

Campagne	Gewascode	Perceel aangeduid als BG?
2016	Mais	Neen, wel aangeduid als bouwland*
2017	Grasachtige	Neen, wel aangeduid als bouwland*
2018	Grasachtige	Neen, wel aangeduid als bouwland*
2019	Grasachtige	Neen, wel aangeduid als bouwland*
2020	Grasachtige	Neen, wel aangeduid als bouwland*
2021	Grasachtige	Neen, wel aangeduid als bouwland*
2022	Grasachtige	Ja, aangeduid als 'BG'
2023	Gevolg 1: landbouwer kiest voor grasachtige, en respecteert daarmee het scheurverbod	Ja, aangeduid als 'BG'
2024		Gevolg 2: Behoud van attribuut 'BG'

*wat telt is dat de grasachtige code vijf opeenvolgende jaren voorkomt. Voordien is het bouwland (of permanente teelt).

Situatie 2 (scheurverbod):

Eind 2022 deelt de overheid mee dat de Vlaamse ratio van campagne 2022 met meer dan 5% gedaald is ten opzichte van de Vlaamse referentieratio. De overheid kondigt daarom onmiddellijk een scheurverbod af en legt een herinzaaiverplichting op voor percelen die blijvend grasland waren in 2020 of 2021, maar die volgens de verzamelaanvraag 2022 omgezet zijn.

De landbouwer zaait in campagne 2023 het gewas 'Mais' in op een perceel waar geen herinzaaiverplichting is, maar dat wel onder het scheurverbod voor blijvend grasland valt. Wat zijn de gevolgen in 2023 en 2024?

Campagne	Gewascode	Perceel aangeduid als BG?
2016	Mais	Neen, wel aangeduid als bouwland*
2017	Grasachtige	Neen, wel aangeduid als bouwland*
2018	Grasachtige	Neen, wel aangeduid als bouwland*
2019	Grasachtige	Neen, wel aangeduid als bouwland*
2020	Grasachtige	Neen, wel aangeduid als bouwland*
2021	Grasachtige	Neen, wel aangeduid als bouwland*
2022	Grasachtige	Ja, aangeduid als 'BG'
2023	Landbouwer kiest voor mais, en schendt daarmee het scheurverbod. **Gevolg 1:** er volgt een vergroeningssanctie, en verplichting om perceel in 2023 heraan te leggen als blijvend grasland	**Gevolg 2:** het perceel voorgedrukt als 'BG' wordt bouwland
2024		**Gevolg 3:** Perceel wordt aangeduid als 'blijvend grasland'. De landbouwer moet het perceel herstellen als blijvend grasland, en als dusdanig aanhouden tijdens de volgende 5 jaar

*wat telt is dat de grasachtige code vijf opeenvolgende jaren voorkomt. Voordien is het bouwland (of permanente teelt).

Situatie 3 (herinzaaiverplichting):
Eind 2022 deelt de overheid mee dat de Vlaamse ratio van campagne 2022 met meer dan 5% gedaald is ten opzichte van de Vlaamse referentieratio. De overheid kondigt daarom onmiddellijk een scheurverbod af en legt een herinzaaiverplichting op voor percelen die blijvend grasland waren in 2020 of 2021, maar die volgens de verzamelaanvraag 2022 omgezet zijn.
De landbouwer kiest in campagne 2023 een gewascode 'Grasachtige' voor een perceel waar een herinzaaiverplichting is. Wat zijn de gevolgen in 2023 en 2024?

Campagne	Gewascode	Perceel aangeduid als BG?
2016	Grasachtige	Neen, wel aangeduid als bouwland*
2017	Grasachtige	Neen, wel aangeduid als bouwland*
2018	Grasachtige	Neen, wel aangeduid als bouwland*
2019	Grasachtige	Neen, wel aangeduid als bouwland*
2020	Grasachtige	Neen, wel aangeduid als bouwland*
2021	Mais	Ja, aangeduid als 'BG'
2022	Grasachtige	Neen, wel aangeduid als bouwland*
2023	Landbouwer kiest voor grasachtige, respecteert ermee de herinzaaiverplichting, en vermijdt vergroeningssanctie.	**Gevolg 1:** Aangeduid als 'blijvend grasland' (als gevolg van de herinzaaiverplichting)
2024		**Gevolg 2:** de landbouwer moet het perceel als 'grasland' aanhouden tijdens de volgende 4 jaar.

*wat telt is dat de grasachtige code vijf opeenvolgende jaren voorkomt. Voordien is het bouwland (of permanente teelt).

3. Meer informatie

Op de website van het Departement Landbouw en Visserij (landbouwbeleid EU, gemeenschappelijk landbouwbeleid (GLB) vindt u onder 'Informatiefiches per onderwerp - 2022' per maatregel informatiefiches met de meest recente informatie.

Voor bijkomende informatie kunt u terecht bij uw buitendienst van het Departement Landbouw en Visserij. Alle contactgegevens vindt u terug in de tabel 'Contactadressen Departement Landbouw en Visserij en andere beheerdiensten' op de webpagina 'Tabellen'.

Vergroening - blijvend grasland: praktisch op e-loket

Hieronder vindt u meer informatie met betrekking tot de werking van het scherm 'Vergroening – blijvend grasland'.

1. Het scherm

Via het actiemenu links van het scherm klikt u op 'Vergroening' en daarna op 'Blijvend grasland'.
Het scherm ziet er als volgt uit:

(Blijvend) grasland en braakliggend land

Uw oppervlakte blijvend grasland is de som van de referentie-oppervlakten van percelen met status "BG" en bedraagt: **2,19 ha.**
De overige percelen, zonder status, in onderstaande tabel worden beschouwd als "grasland" of "braakliggend land". Meer informatie over "(blijvend) grasland" vindt u terug in de help.

Nr	Perceelsnaam	Aangege...	Referentie	Hoofdteelt	Bestemm...	Status BG	EKBG
4	BOSKE	0,34	0,34	60 - Grasland	A	BG	
10		0,44	0,44	60 - Grasland	A		
12		0,75	0,75	60 - Grasland	A	BG	90-100%
16		0,38	0,38	700 - Grasklaver	A	BG	
23	ACHTER VILLA	0,26	0,26	60 - Grasland	A	BG	
25		0,28	0,28	60 - Grasland	A		
60		0,46	0,46	82 - Braakliggend lan...	A	BG	

De tabel '(Blijvend) grasland en braakliggend land' bevat volgende kolommen:

- Perceelsnummer van de huidige campagne;
- Perceelsnaam;
- Aangegeven (oppervlakte (ha));
- Referentie (oppervlakte (ha));
- Hoofdteelt;
- Bestemmingen (enkel percelen met de hoofdbestemming 'I' of 'A' die u in gebruik heeft voor de hoofdteelt worden opgenomen in deze tabel, ook indien deze percelen een grafische overlapping vertonen met andere percelen);
- Status BG (blijvend grasland en braak onder vergroening);
- EKBG: Ecologisch kwetsbaar blijvend grasland (% overlap met de laag ecologisch kwetsbaar blijvend grasland).
- Pijl naar perceel detail

2. Werking scherm

Boven de tabel vindt u de som van de referentie oppervlakten van uw blijvend grasland onder vergroening.
De tabel geeft een overzicht van al uw percelen met een graslandcode die u in gebruik heeft voor de hoofdteelt op 31 mei. De percelen met een status 'BG' worden onder de vergroening beschouwd als blijvend grasland.

De gegevens in dit scherm zijn afhankelijk van de velden die u ingevuld heeft op de pagina's 'Perceelsgegevens' en 'Via tabel' van de verzamelaanvraag. Met andere woorden, dit scherm kunt u niet aanpassen.

Een overzicht van de aangegeven percelen (blijvend) grasland onder vergroening vindt u ook terug op de afdruk van de verzamelaanvraag.

3. Percelen voor een mogelijke inzaaiverplichting

In het kader van de vergroening is het mogelijk dat er voor bepaalde percelen een inzaaiverplichting geldt (zie fiche 'Vergroening – blijvend grasland en ecologisch kwetsbaar blijvend grasland'). De (gescheurde) percelen blijvend grasland waarop een inzaaiverplichting rust, kunt u oproepen door in de lagenkiezer onder andere lagen de laag 'Referentielaag blijvend grasland 2021' aan te klikken.

4. Percelen (of delen ervan) die beschouwd worden als ecologisch kwetsbaar blijvend grasland

Sommige percelen of delen ervan worden in het kader van de vergroening beschouwd als ecologisch kwetsbaar blijvend grasland. Deze percelen of delen ervan mag u nooit omzetten noch ploegen. De informatie met betrekking tot de laag ecologisch kwetsbaar blijvend grasland kunt u in de verzamelaanvraag op de pagina 'Overzicht - Perceelsinfo' onder de rubriek 'Grasland' in de kolom 'EKBG' raadplegen. Ook via de laatste kolom van de tabel '(Blijvend) grasland onder vergroening' kunt u steeds nagaan of, en met hoeveel procent, een perceel overlapt met de laag ecologisch kwetsbaar blijvend grasland.

5. Lees ook

Vergroening – blijvend grasland en ecologisch kwetsbaar blijvend grasland (www.vlaanderen.be/landbouw/vergroening).

Vergroening - ecologisch aandachtsgebied

Met haar biodiversiteitsstrategie wenst de Europese Unie een halt toe te roepen aan een verder verlies aan biodiversiteit in Europa. Als een van de voornaamste grondbeheerders spelen landbouwers een belangrijke rol bij het invoeren en in stand houden van landbouwsystemen en -praktijken die bijdragen tot het behoud en het verbeteren van de biodiversiteit in het agrarisch landschap. De maatregel ecologisch aandachtsgebied binnen het vergroeningspakket wenst deze maatschappelijke rol van de landbouwer te benadrukken.

1. Voldoen aan de maatregel ecologisch aandachtsgebied

Voor de maatregel ecologisch aandachtsgebied wordt uitgegaan van uw oppervlakte subsidiabel bouwland. Dit is de totale subsidiabele oppervlakte die u in gebruik heeft voor de hoofdteelt en waarvan de oppervlakte blijvend grasland en blijvende teelten in mindering gebracht wordt. De **totale oppervlakte bouwland** van uw bedrijf vindt u in uw verzamelaanvraag onder de rubriek 'Vergroening – ecologisch aandachtsgebied'.

Als uw bedrijf meer dan 15 hectare bouwland omvat, moet u voldoen aan de maatregel ecologisch aandachtsgebied, **tenzij** uw bedrijf aan een van de volgende voorwaarden voldoet:

- meer dan 75% van het bouwland wordt gebruikt als grasland, als braakliggend land, voor de teelt van vlinderbloemige gewassen of voor een combinatie van deze;
- meer dan 75% van het subsidiabel landbouwareaal is grasland (zowel blijvend grasland als grasland op bouwland).

Het aangeven van EAG-percelen is slechts mogelijk tot de uiterste wijzigingsdatum van 31 mei. Na deze datum kunt u geen **nieuwe** percelen selecteren voor EAG-aangifte. Schrappen van het EAG-type op de opgegeven percelen kan wel of percelen met EAG-selectie kunnen worden gesplitst (als de **splitstool** gebruikt wordt).

- **Uitzondering** zijn de EAG groenbedekkers. Voor EAG-groenbedekker kunt u wel nog percelen wisselen na 31 mei. Er moet dan wel op 31 mei voldoende EAG-oppervlakte geselecteerd zijn. De aangegeven oppervlakte die uiteindelijk weerhouden wordt om mee te tellen voor vergroening, kan immers nooit hoger zijn dan deze die u heeft aangegeven op de uiterste wijzigingsdatum van 31 mei.

Afhankelijk van het type EAG, zal u het geselecteerde EAG-perceel in eigen gebruik moeten hebben vanaf 1 januari of 30 april (uiterste indieningsdatum) tot 31 december. Deze data vindt u in de betrokken fiches.

2. Te treffen maatregel

U moet een areaal dat minstens gelijk is aan **5% van uw areaal** bouwland, inrichten als ecologisch aandachtsgebied.

3. Types ecologisch aandachtsgebied

Volgende types ecologisch aandachtsgebied kunnen meetellen in Vlaanderen om aan uw 5% te geraken:

- Braakliggend land met minimaal onderhoud;
- De landschapselementen houtkanten/heggen, groep van bomen, poelen, grachten en bomenrijen;
- 1 meter teeltvrije strook (bufferstroken) en akkerranden;
- Boslandbouw (agroforestry);
- Stroken subsidiabel areaal langs bosranden;
- Percelen met korte-omloophout;
- Beboste landbouwgronden;
- Groenbedekking;
- Stikstofbindende gewassen.

4. In rekening brengen van de oppervlakte van de verschillende types

Voor sommige types ecologisch aandachtsgebied kunt u, via de aangifte van het perceel, de oppervlakte aanduiden in de verzamelaanvraag. Dit is het geval voor braakliggend land, stikstofbindende gewassen, groenbedekking, korte-omloophout, houtkanten/heggen, poelen, groep van bomen, bomenrijen, boslandbouw, beboste landbouwgrond en akkerranden.

Voor andere types zijn de lengtematen gekend via de overlap met specifieke gebieden op de fotoplannen. Dit geldt voor de stroken subsidiabel areaal langs bosranden, 1 meter teeltvrije strook (bufferstroken) en grachten. De lengtematen voor de stroken subsidiabel areaal langs bosranden en grachten worden vervolgens omgezet in oppervlaktes door ze te vermenigvuldigen met een omzettingsfactor.

Om de uiteindelijke oppervlakte te kennen die als ecologisch aandachtsgebied meetelt, moet ook nog een wegingsfactor toegepast worden. Volgende tabel geeft een overzicht van de omzettings- en wegingsfactoren.

Types ecologisch aandachtsgebied	Omzettingsfactor	Wegingsfactor	Ecologisch aandachtsgebied
Braakliggend land	n.v.t.	1	1 m^2 = 1 m^2
1 m teeltvrije strook (bufferstroken)	n.v.t.	1,5	1 m = 1,5 m^2
Akkerranden	n.v.t.	1,5	1 m^2 = 1,5 m^2
Boslandbouw (agroforestry)	n.v.t.	1	1 m^2 = 1 m^2
Stroken subsidiabel areaal langs bosranden zonder productie	6	1,5	1 m = 9 m^2
Stroken subsidiabel areaal langs bosranden met productie	6	0,3	1 m = 1,8 m^2
Korte-omloophout	n.v.t.	0,5	1 m^2 = 0,5 m^2
Beboste landbouwgrond	n.v.t.	1	1 m^2 = 1 m^2
Groenbedekking	n.v.t.	0,3	1 m^2 = 0,3 m^2
Stikstofbindende gewassen	n.v.t.	1	1 m^2 = 1 m^2
Landschapselement houtkanten/heggen	n.v.t.	2	1 m^2 = 2 m^2
Landschapselement groep van bomen	n.v.t.	1,5	1 m^2 = 1,5 m^2
Landschapselement bomenrijen	n.v.t.	2	1 m^2 = 2 m^2
Landschapselement poelen	n.v.t.	1,5	1 m^2 = 1,5 m^2
Landschapselement grachten	2,5 (50% van 5)	2	1 m = 5 m^2

Als u beboste landbouwgrond, korte-omloophout, groep van bomen, grachten, houtkanten, poelen, bomenrijen aanduidt en activeert als EAG, en u berekent het percentage EAG op uw bouwland, dan wordt de oppervlakte bouwland verhoogd met de oppervlakte van dit EAG. In de elektronische verzamelaanvraag gebeurt deze **correctie** van het areaal bouwland **automatisch**. Als u enkel de lengte kent van een type EAG berekent u de oppervlakte door de lengte te vermenigvuldigen met de omzettingsfactor. Ook dit gebeurt automatisch in de elektronische verzamelaanvraag.

5. Ecologisch aandachtsgebied in de verzamelaanvraag

Onderstaande tabel geeft weer onder welke voorwaarden een perceel opgenomen wordt in de lijst potentieel ecologisch aandachtsgebied binnen het e-loket. In deze lijst op het e-loket duidt u aan welk potentieel EAG voor u zal meetellen als EAG (= EAG activeren).

Let op: EAG activeren = EAG-voorwaarden respecteren. Raadpleeg ook de helpfunctie op het e-loket en de diverse EAG-voorwaarden.

Type EAG	Potentieel EAG indien:
Braakliggend land	Hoofdteelt: 89, 98, 9832
Houtkant/heg	Hoofdteelt: 4
Groep van bomen	Hoofdteelt: 895
Bomenrij	Hoofdteelt: 10
Poel	Hoofdteelt: 3
Gracht	Perceel bouwland grenst aan een waterloop tussen 2 en 6 meter breed
1 meter teeltvrije strook (bufferstrook)	Perceel bouwland grenst aan een waterloop, - vlak of - lijn
Akkerrand	Gespecialiseerde productiemethode 'AKR' of aanwezigheid van een beheerovereenkomst bij VLM
Boslandbouw (agroforestry)	Percelen met gesubsidieerde boslandbouw
Strook subsidiabel areaal langs bosrand	Perceel bouwland grenst aan de EAG-boslaag
Perceel korte-omloophout	Hoofdteelt: 883, 963
Beboste landbouwgrond	Percelen met gesubsidieerde bebossing van landbouwgrond
Groenbedekking	Nateelt: 657, 658, 659, 661, 700
Stikstofbindende gewassen	Hoofdteelt: 43, 511, 512, 52, 521, 522, 53, 721, 722, 723, 731, 732, 744, 747

6. Gevolgen niet-voldoen aan de verplichtingen

Als u niet voldoet aan de opgelegde verplichtingen, wordt het areaal dat voor de uitbetaling van de vergroeningspremie in aanmerking komt, verminderd. Hierbij bepaalt het tekort aan ecologisch aandachtsgebied de vermindering.

Bijvoorbeeld een bedrijf met 40 ha bouwland moet over 2 ha ecologisch aandachtsgebied beschikken. Als dit bedrijf maar over 1,5 ha ecologisch aandachtsgebied beschikt, leidt dit tot de volgende vermindering:

- op 2 ha is er een tekort van 0,5 ha;
- de geconstateerde oppervlakte bouwland wordt verminderd met 10 keer dat tekort, dat betekent een vermindering of reductie van 10 x 0,5 ha = 5 ha;
- het areaal (de totale subsidiabele oppervlakte die in aanmerking komt voor de basisbetaling) waarvoor de landbouwer de vergroeningspremie zal ontvangen, wordt met 5 ha verminderd.

Als u drie jaar na elkaar niet voldoet, wordt in de volgende jaren de vermindering die in rekening wordt gebracht met twee vermenigvuldigd.

Daarbovenop is een **administratieve sanctie** mogelijk (zie fiche 'Vergroening – algemeen').

7. EAG-types waarop geen landbouwproductie plaatsvindt

'Geen landbouwproductie' betekent dat er op het betrokken perceel of de strook geen gewas wordt verbouwd. De inzaai van een faunamengsel, een bloemenmengsel of de inzaai van een gewas dat niet geoogst zal worden en dit in het kader van een aantoonbare (gebruiks)overeenkomst, is wel toegelaten.

Onderstaande tabel geeft voor vier EAG types 'zonder landbouwproductie' weer hoe ze ingetekend moeten worden en vooral welk gewas of activiteit er op het perceel of op de strook kan/mag voorkomen:

Combinatietabel EAG / bedekking - activiteit	Braakliggend land	Akkerrand	1 m teeltvrije strook (buffer-strook)*	Strook subsidiabel areaal langs bosranden zonder productie*
Intekenen	Apart perceel	Apart perceel (GPM**: 'AKR')	Deel van perceel (automatisch)	Deel van perceel (automatisch)
Wettelijke breedte	-	Minimum 1 m	Minimum 1 m	Minimum 5 m
Braak	Ja (gewascode 89)	Ja (gewascode 82)	Ja	Ja
Faunamengsel	Ja (gewascode 98)	Ja (gewascode 98)	Ja	Ja
Bloemenmengsel	Ja (gewascode 9832)	Ja (gewascode 9831)	Ja	Ja
Gras	Nee	Ja (graslandcode en onderscheidbaar)	Ja (onderscheidbaar)	Ja (onderscheidbaar)
Begrazen	Nee	Ja (onderscheidbaar)	Ja (onderscheidbaar)	Ja (onderscheidbaar)
Maaien / Klepelen	Ja (vóór 1 oktober)	Ja (onderscheidbaar)	Ja (onderscheidbaar)	Ja (onderscheidbaar)
Afvoeren	Enkel met overeenkomst***	Ja	Ja	Ja
Landbouwteelt, andere dan gras	Enkel met overeenkomst***	Enkel met overeenkomst***	Nee	Enkel met overeenkomst***
Bemesting	Nee	Nee	Nee	Nee
Gewasbeschermingsmiddel	Nee	Volgens geldende wetgeving	Nee	Nee

* Bij stroken is de gewascode van het volledige perceel = de gewascode van de hoofdteelt. De tabel geeft enkel weer welke bedekking/activiteit er op de strook zelf kan voorkomen
** GPM: Gespecialiseerde productiemethode
*** Een '(gebruiks)overeenkomst' is een schriftelijke overeenkomst die een landbouwer sluit met een overheid, vereniging of rechtspersoon, met het oog op het realiseren van milieu- of natuurdoelstellingen op grasland of bouwland waarop de overeenkomst betrekking heeft. Het kan onder meer gaan om een overeenkomst met een gewestelijke overheid (het Departement Landbouw en Visserij, het Agentschap voor Natuur en Bos, ...) of met lokale overheden zoals gemeenten en provincies. Het kan ook gaan om een overeenkomst met een vereniging of rechtspersoon, zoals bijvoorbeeld een natuur- of milieuorganisatie (Natuurpunt, de Regionale Landschappen, ...). Een landbouwer moet de overeenkomst kunnen voorleggen bij controles.

Vergroening - ecologisch aandachtsgebied - Braakliggend land

1. Voorwaarden braakliggend land

- U mag in het betrokken jaar op het perceel **geen landbouwproductie** realiseren: u mag geen landbouwgewas inzaaien tijdens de periode van 1 maart tot 31 augustus. De inzaai van een wintergewas, inclusief de teelt van gras, dat u in het volgende jaar kunt oogsten, is na 31 augustus wel toegelaten. Ook mag u maatregelen treffen die de biodiversiteitsvoordelen vergroten, zoals de inzaai van een wildbloemenmengsel als hoofdteelt;
- Bemesting en het gebruik van gewasbeschermingsmiddelen zijn niet toegelaten;
- Percelen met gras als hoofdteelt of nateelt in de voorgaande campagne kunt u enkel als braakliggend land aangeven op voorwaarde dat u het grasland inwerkt vóór de start van de braaklegging;
- Als u uw perceel aangeeft met gewascode 89 (braakliggend land onder EAG) moet u hierop een minimumactiviteit uitvoeren (maaien of klepelen zonder afvoer vóór 1 oktober);
- Een perceel dat in de verzamelaanvraag is klaargezet als blijvend grasland onder vergroening (BG-status) kunt u in hetzelfde campagnejaar niet aangeven als braakliggend land;
- Braakliggend land dat u vijf jaar onafgebroken als ecologisch aandachtsgebied aangeeft, blijft bouwland;
- U moet het betrokken perceel van 1 januari tot en met 31 december in eigen gebruik hebben.

2. Geen landbouwproductie op braakliggend land

'Geen landbouwproductie' betekent dat u op het betrokken perceel geen gewas verbouwt. U mag wel een **faunamengsel** of **bloemenmengsel** inzaaien. Wenst u een ander gewas in te zaaien dat u niet zal oogsten dan kan dit enkel met een aantoonbare (gebruiks) overeenkomst.

Onderstaande tabel geeft weer hoe u een perceel met EAG 'Braakliggend land' moet intekenen en vooral welk gewas of activiteit er op het perceel kan/mag voorkomen:

Combinatietabel EAG / bedekking activiteit	Braakliggend land
Intekenen	Apart perceel
Wettelijke breedte	-
Braak	Ja (gewascode 89)
Faunamengsel	Ja (gewascode 98)
Bloemenmengsel	Ja (gewascode 9832)
Gras	Nee
Begrazen	Nee
Maaien / Klepelen	Ja (vóór 1 oktober)
Afvoeren	Enkel met overeenkomst10
Landbouwteelt, andere dan gras	Enkel met overeenkomst1
Bemesting / gewasbeschermingsmiddel	Nee

* Een '(gebruiks)overeenkomst' is een schriftelijke overeenkomst die een landbouwer sluit met een overheid, vereniging of rechtspersoon, met het oog op het realiseren van milieu- of natuurdoelstellingen op grasland of bouwland waarop de overeenkomst betrekking heeft. Het kan onder meer gaan om een overeenkomst met een gewestelijke overheid (het Departement Landbouw en Visserij, het Agentschap voor Natuur en Bos, ...) of met lokale overheden zoals gemeenten en provincies. Het kan ook gaan om een overeenkomst met een vereniging of rechtspersoon, zoals bijvoorbeeld een natuur- of milieuorganisatie (Natuurpunt, de Regionale Landschappen, ...). Een landbouwer moet de overeenkomst kunnen voorleggen bij controles.

3. Aangifte braakliggend land in de verzamelaanvraag

In de verzamelaanvraag kan een perceel voor EAG-braak worden aangegeven met volgende teeltcodes:

- '**89**' - Braakliggend land met minimale activiteit met EAG;
- '**98**' - Faunamengsel;
- '**9832**' - Bloemenmengsel voor EAG braak

Als u het perceel aangeeft in de perceelsaangifte aangeeft met deze gewascodes zal dit perceel automatisch worden opgenomen in de lijst 'Potentieel ecologisch aandachtsgebied' binnen het e-loket op de pagina 'Vergroening ecologisch aandachtsgebied'. In deze lijst op het e-loket duidt u aan welk potentieel EAG voor u zal meetellen als EAG (= EAG activeren).

Let op: EAG activeren = EAG-voorwaarden respecteren. Raadpleeg ook de helpfunctie op het e-loket en de diverse EAG-voorwaarden.

Vergroening - ecologisch aandachtsgebied - Landschapselementen

1. Voorwaarden landschapselementen

Landschapselementen die u ter beschikking heeft en op uw bouwland gelegen zijn of er direct aan grenzen, kunt u meetellen voor zover ze aan de volgende voorwaarden voldoen:

- **Houtkanten:** minimaal 0,01 hectare groot, maximaal 10 meter breed en geen onderbreking in de lengte die groter is dan 4 meter;
- **Heggen:** minimaal 0,01 hectare groot, maximaal 2 meter breed en geen onderbreking in de lengte die groter is dan 4 meter;
- **Groep van bomen** met overlappende kruinen en bosjes van minimaal 0,01 hectare en maximaal 0,30 hectare;
- **Bomenrijen:** minimaal 0,01 hectare groot, een lijnvormig vrijstaand landschapselement, bestaande uit minstens drie bomen in één rij geplant met maximaal twintig meter tussen de stammen;
- **Poelen en vijvers** van minimum 0,01 hectare en maximaal 0,10 hectare; reservoirs van beton of plastic komen niet in aanmerking;
- **Grachten** van minimaal 2 meter en maximaal 6 meter breedte, inclusief open waterlopen voor irrigatie en drainage, voor zover de wanden niet uit beton bestaan;

Houtkanten, heggen, groep van bomen, bomenrijen, poelen en grachten moet u van **1 januari tot en met 31 december** ter beschikking hebben.

2. Aangifte landschapselementen in de verzamelaanvraag

Landschapselementen kunt u op verschillende manieren in de verzamelaanvraag aangeven:

- als perceel met een specifieke teeltcode (houtkant/heg, groep van bomen, bomenrij en poel);
- via automatische detectie van het landschapselement als u het aangrenzend perceel bouwland aangeeft (gracht).

Onderstaande tabel illustreert de wijze waarop u landschapselementen kunt aangeven. Deze elementen worden dan opgenomen in de lijst 'Potentieel ecologisch aandachtsgebied' binnen het e-loket op de pagina 'Vergroening ecologisch aandachtsgebied'. In deze lijst op het e-loket duidt u aan welk potentieel EAG voor u zal meetellen als EAG (= EAG activeren).

Let op: EAG activeren = EAG-voorwaarden respecteren. Raadpleeg ook de helpfunctie op het e-loket.

Type EAG	Potentieel EAG als:
Houtkant/heg	Hoofdteelt: 4
Groep van bomen	Hoofdteelt: 895
Bomenrij	Hoofdteelt: 10
Poel	Hoofdteelt: 3
Gracht	Perceel bouwland grenst aan een waterloop tussen 2 en 6 meter breed

Vergroening - ecologisch aandachtsgebied - 1 meter teeltvrije strook (EAG-bufferstrook) en akkerrand

1. Voorwaarden EAG-bufferstroken (1 m teeltvrije strook) en akkerranden

- EAG-bufferstroken (hierna 1 m teeltvrije strook genoemd) gelegen **op of direct aangrenzend aan bouwland** kunt u laten meetellen als ecologisch aandachtgebied als ze gelegen zijn langs waterlopen, -vlakken en -lijnen zoals weergegeven in de verzamelaanvraag; deze 1 m teeltvrije strook moet u **niet zelf apart intekenen**;
- De 1 m teeltvrije strook heeft een breedte van 1 meter, te meten vanaf de bovenste knik van het talud. Wilt u een bredere bufferstrook aanleggen en aangeven als EAG, dan moet u deze als akkerrand (GPM 'AKR') intekenen en aangeven;
- Akkerranden aangrenzend aan bouwland kunt u laten meetellen als ecologisch aandachtsgebied als u deze apart aangeeft. Akkerranden moeten niet gelegen zijn langs waterlopen.
- Akkerranden hebben een **minimum** breedte van **1 meter**. Er staat geen maximale afmeting op akkerranden, maar **maximaal** wordt een breedte van **20 meter** meegeteld als EAG.
- De oevervegetatie langs waterlopen wordt meegeteld bij de berekening van het ecologisch aandachtsgebied De 1 m teeltvrije strook en akkerranden moeten gedurende het kalenderjaar ofwel **bedekt** zijn door de **ontwikkeling van een spontane vegetatie**, ofwel door de inzaai van een **fauna- of bloemenmengsel**, zonder dat er landbouwproductie op mag plaatsvinden.;
- Maaien en begrazen zijn toegelaten, op voorwaarde dat de 1 m teeltvrije strook of de akkerrand steeds kan worden onderscheiden van het aangrenzend bouwland;
- Op de 1 m teeltvrije strook en akkerranden is het gebruik van **gewasbeschermingsmiddelen niet toegelaten**;
- Op de 1 m teeltvrije strook is bemesting niet toegelaten met uitzondering van de rechtstreekse uitscheiding door grazende dieren.
- De akkerrand mag **niet breder** zijn dan uw **aangrenzende perceel** bouwland en moet met de langste zijde aan het perceel bouwland grenzen.

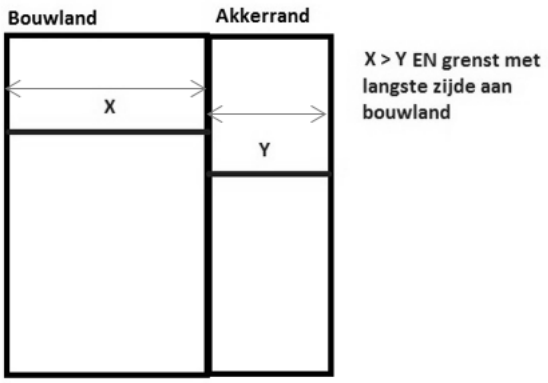

- Zowel voor de 1 m teeltvrije strook als akkerranden moet u het betrokken perceel van **1 januari tot en met 31 december** in eigen gebruik hebben.

2. Geen landbouwproductie

'Geen landbouwproductie' betekent dat u op de 1 m teeltvrije strook geen gewas verbouwt. De inzaai van een faunamengsel of een bloemenmengsel, is wel toegelaten. Op akkerranden is de inzaai van een gewas toegelaten als u dat gewas niet zal oogsten en u hiervoor een aantoonbare (gebruiks)overeenkomst heeft afgesloten.

Onderstaande tabel geeft voor de EAG types 1 m teeltvrije strook en akkerranden weer hoe u ze moet aangeven en vooral welk gewas of activiteit er op de strook kan/mag voorkomen:

Combinatietabel EAG / bedekking - activiteit	1 m teeltvrije strook	Akkerrand
Intekenen	Deel van perceel (automatisch)	Apart perceel (GPM*: 'AKR')
Wettelijke breedte	Minimum 1 m	Minimum 1 m
Braak	Ja	Ja (code 82)
Faunamengsel	Ja	Ja (code 98)
Bloemenmengsel	Ja	Ja (code 9831)
Gras	Ja (onderscheidbaar)	Ja (onderscheidbaar)
Begrazen	Ja (onderscheidbaar)	Ja (onderscheidbaar)
Maaien / Klepelen	Ja (onderscheidbaar)	Ja (onderscheidbaar)
Afvoeren	Ja	Ja
Landbouwteelt, andere dan gras	Nee	Enkel met overeenkomst**
Bemesting	Nee	Nee
Gewasbeschermingsmiddel	Nee	Volgens geldende wetgeving

* GPM: gespecialiseerde productiemethode
** Een '(gebruiks)overeenkomst' is een schriftelijke overeenkomst die een landbouwer sluit met een overheid, vereniging of rechtspersoon, met het oog op het realiseren van milieu- of natuurdoelstellingen op grasland of bouwland waarop de overeenkomst betrekking heeft. Het kan onder meer gaan om een overeenkomst met een gewestelijke overheid (het Departement Landbouw en Visserij, het Agentschap voor Natuur en Bos, ...) of met lokale overheden zoals gemeenten en provincies. Het kan ook gaan om een overeenkomst met een vereniging of rechtspersoon, zoals bijvoorbeeld een natuur- of milieuorganisatie (Natuurpunt, de Regionale Landschappen, ...). Een landbouwer moet de overeenkomst kunnen voorleggen bij controles.

3. Aangifte 1 m teeltvrije strook en akkerranden in de verzamelaanvraag

Als u in de perceelsaangifte een perceel aangeeft dat grenst aan een waterloop, -vlak of -lijn die ingetekend is op de fotoplannen, wordt op dit perceel automatisch in een 1 m teeltvrije strook voorzien in de lijst 'Potentieel ecologisch aandachtsgebied' binnen het e-loket op de pagina 'Vergroening ecologisch aandachtsgebied'.

Een akkerrand kunt u door middel van de **gespecialiseerde productiemethode 'AKR'** aangeven. Deze wordt dan opgenomen in de lijst potentieel ecologisch aandachtsgebied binnen het e-loket op de pagina 'Vergroening ecologisch aandachtsgebied'.
In deze lijst op het e-loket duidt u aan welk potentieel EAG voor u zal meetellen als EAG (= EAG activeren).

Let op: EAG activeren = EAG-voorwaarden respecteren. Raadpleeg ook de helpfunctie op het e-loket en de diverse EAG-voorwaarden.

Vergroening - ecologisch aandachtsgebied - Boslandbouw

1. Voorwaarden boslandbouw (agroforestry)

Subsidiabele bouwlandarealen waarop u aan boslandbouw doet met steun in het kader van pijler 2 (PDPO II of PDPO III), kunt u laten meetellen voor uw areaal ecologisch aandachtsgebied;
U moet het betrokken perceel minstens **van 30 april tot en met 31 december in eigen gebruik** hebben.

2. Aangifte boslandbouw in de verzamelaanvraag

Als u voor een perceel een verbintenis heeft afgesloten voor het aanleggen van een boslandbouwsysteem onder PDPO II of III, dan wordt dit perceel in het eerste jaar met de bijkomende bestemming '**BLS**' voorgedrukt en komt dit in de jaren daarna automatisch in de lijst 'Potentieel ecologisch aandachtsgebied' op de pagina 'Vergroening ecologisch aandachtsgebied' van het e-loket. In deze lijst op het e-loket duidt u aan welk potentieel EAG voor u zal meetellen als EAG (= EAG activeren).

Let op: EAG activeren = EAG-voorwaarden respecteren. Raadpleeg ook de helpfunctie op het e-loket en de diverse EAG-voorwaarden.

3. Meer informatie

De algemene voorwaarden voor het aanleggen van een boslandbouwsysteem vindt u terug in de fiche 'Aanplantsubsidie voor boslandbouwsystemen' op de webpagina 'Aanplantsubsidie voor boslandbouwsystemen'.

Vergroening - ecologisch aandachtsgebied - Strook subsidiabel areaal langs bosrand

1. Voorwaarden stroken subsidiabel areaal langs bosranden

- Zowel stroken subsidiabel areaal langs bosranden **met of zonder landbouwproductie** kunnen meetellen als ecologisch aandachtsgebied; deze stroken hoeft u niet apart in te tekenen;
- Als u een strook subsidiabel areaal langs een bosrand met productie aangeeft, moet deze strook minstens één meter breed zijn. Een strook zonder productie moet minstens vijf meter breed zijn;
- Op de strook **met landbouwproductie** is het gebruik van gewasbeschermingsmiddelen niet toegelaten;
- U mag een strook **zonder landbouwproductie** maaien of laten begrazen, op voorwaarde dat de strook steeds kan worden onderscheiden van het aangrenzend bouwland. Bovendien is bemesting niet toegelaten, met uitzondering van de rechtstreekse uitscheiding door grazende dieren;
- Een perceel met een strook **met landbouwproductie** moet u minstens **van 30 april tot en met 31 december** in eigen gebruik hebben. U moet het betrokken perceel met een strook subsidiabel areaal langs bosranden **zonder landbouwproductie** van **1 januari tot en met 31 december** in eigen gebruik hebben.

2. Geen landbouwproductie op stroken subsidiabel areaal langs bosranden

'Geen landbouwproductie' betekent dat u op de strook **geen gewas** verbouwt. U mag **wel** een **faunamengsel** of **bloemenmengsel** inzaaien. Wenst u een ander gewas in te zaaien dat u niet zal oogsten, dan kan dit enkel met een aantoonbare (gebruiks)overeenkomst.

Onderstaande tabel geeft voor het EAG type 'Stroken subsidiabel areaal langs bosranden zonder landbouwproductie' weer hoe ze aangegeven moeten worden en vooral welk gewas of activiteit er op de strook kan/mag voorkomen:

Combinatietabel EAG / bedekking - activiteit	Strook subsidiabel areaal langs bosranden zonder productie*
Intekenen	Deel van perceel (automatisch)
Wettelijke breedte	Minimaal 5 m
Braak	Ja
Faunamengsel	Ja
Bloemenmengsel	Ja
Gras	Ja (onderscheidbaar)
Begrazen	Ja (onderscheidbaar)
Maaien / Klepelen	Ja (onderscheidbaar)
Afvoeren	Ja
Landbouwteelt, andere dan gras	Enkel met overeenkomst**
Bemesting	Nee

* Bij stroken is de gewascode van het volledige perceel = de gewascode van de hoofdteelt. De tabel geeft enkel weer welke bedekking/activiteit er op de strook zelf kan voorkomen.

** Een '(gebruiks)overeenkomst' is een schriftelijke overeenkomst die een landbouwer sluit met een overheid, vereniging of rechtspersoon, met het oog op het realiseren van milieu- of natuurdoelstellingen op grasland of bouwland waarop de overeenkomst betrekking heeft. Het kan onder meer gaan om een overeenkomst met een gewestelijke overheid (het Departement Landbouw en Visserij, het Agentschap voor Natuur en Bos, ...) of met lokale overheden zoals gemeenten en provincies. Het kan ook gaan om een overeenkomst met een vereniging of rechtspersoon, zoals bijvoorbeeld een natuur- of milieuorganisatie (Natuurpunt, de Regionale Landschappen, ...). Een landbouwer moet de overeenkomst kunnen voorleggen bij controles

3. Aangifte stroken subsidiabel areaal langs bosranden in de verzamelaanvraag

Als u in de perceelsaangifte een perceel aangeeft dat aan een geregistreerde EAG-boslaag grenst, wordt aan dit perceel automatisch een strook gekoppeld in de lijst 'Potentieel ecologisch aandachtsgebied' op het e-loket op de pagina 'Vergroening ecologisch aandachtsgebied'. In deze lijst op het e-loket duidt u aan welk potentieel EAG voor u zal meetellen als EAG (= EAG activeren).

Let op: EAG activeren = EAG-voorwaarden respecteren. Raadpleeg ook de helpfunctie op het e-loket en de diverse EAG-voorwaarden.

Vergroening - ecologisch aandachtsgebied - Korte-omloophout

1. Korte-omloophout

Korte-omloophout of hakhout met een korte omlooptijd is een areaal beplant met meerjarige houtige gewassen waarvan de wortelstokken of stronken na de oogst in de grond blijven en in het daaropvolgende seizoen nieuwe scheuten vormen. De omlooptijd (dit is de tijd tussen het aanplanten en de eerste oogst of tussen elke oogst) is daarbij beperkt. Om subsidiabel te zijn bedraagt deze omlooptijd maximaal 8 jaar.

2. Voorwaarden korte-omloophout voor ecologisch aandachtsgebied

- U kiest voor de aanleg van het hakhout één of meer van de volgende boomsoorten: zwarte els, boswilg, schietwilg, katwilg, fladder olm, gladde olm, hazelaar, zwarte populier, gewone esdoorn, gewone es;
- De maximale omlooptijd bedraagt 8 jaar;
- U mag geen minerale meststoffen toepassen;
- U moet het betrokken perceel van 1 januari tot en met 31 december in eigen gebruik hebben.

3. Aangifte korte-omloophout in de verzamelaanvraag

In de verzamelaanvraag kan een perceel voor EAG-korte-omloophout worden aangegeven met de volgende teeltcodes:

- '**883**' - Bebossing (korte omlooptijd)
- '**963**' - Wijmenaanplantingen

Als u het perceel in de perceelsaangifte aangeeft met deze gewascodes, zal dit perceel automatisch worden opgenomen in de lijst 'Potentieel ecologisch aandachtsgebied' op de pagina 'Vergroening ecologisch aandachtsgebied' van het e-loket. In deze lijst op het e-loket duidt u aan welk potentieel EAG voor u zal meetellen als EAG (= EAG activeren).

Let op: EAG activeren = EAG-voorwaarden respecteren. Raadpleeg ook de helpfunctie op het e-loket.

Vergroening - ecologisch aandachtsgebied - Beboste landbouwgrond

1. Voorwaarden beboste landbouwgrond onder vergroening

Enkel bebossingen van landbouwgrond in het kader van PDPO I, II en III (dus waarvoor u ooit bij het Agentschap voor Natuur en Bos (ANB) subsidie heeft aangevraagd en verkregen) kunt u laten meetellen voor uw areaal ecologisch aandachtsgebied;
U moet het betrokken perceel van 1 januari tot en met 31 december in eigen gebruik hebben.

2. Aangifte beboste landbouwgrond als EAG in de verzamelaanvraag

In de verzamelaanvraag kan een perceel voor EAG-beboste landbouwgrond worden aangegeven met de volgende teeltcodes:

- '**8910**' - Bebossing loofbomen-ecologisch
- '**8911**' - Bebossing loofbomen-economisch
- '**8912**' - Bebossing naaldbomen
- '**8915**' - Bebossing populieren
- '**894**' - Bebossing met contract voor 2008

Als u het perceel in de perceelsaangifte aangeeft met deze gewascodes en u voor dit perceel een bebossingscontract heeft bij ANB, zal dit perceel automatisch worden opgenomen in de lijst 'Potentieel ecologisch aandachtsgebied' op de pagina 'Vergroening ecologisch aandachtsgebied' van het e-loket. In deze lijst op het e-loket duidt u aan welk potentieel EAG voor u zal meetellen als EAG (= EAG activeren).

Let op: EAG activeren = EAG-voorwaarden respecteren. Raadpleeg ook de helpfunctie op het e-loket.

3. Meer informatie

De algemene voorwaarden voor het aanleggen van beboste landbouwgrond vindt u terug in de fiche 'Bebossing van landbouwgrond' op de webpagina 'Bebossing van landbouwgrond'.

Vergroening - ecologisch aandachtsgebied - Groenbedekking

1. Voorwaarden groenbedekking

- De groenbedekker moet u aanleggen door het inzaaien van een mengsel van groenbedekkers na de hoofdteelt, door gras onder het hoofdgewas in te zaaien of door vlinderbloemigen onder het hoofdgewas in te zaaien.
- Het **mengsel** van groenbedekkers moet bestaan uit minstens **twee gewassen** die voorkomen op de lijst van mogelijke groenbedekkers verder in deze fiche.
- De minimale zaaidichtheid moet minstens 50% bedragen van de aangegeven minimale zaaidichtheid zoals opgenomen in de bijgevoegde lijst, en dit voor minstens 2 gewassen uit het mengsel.
- U moet **gecertificeerd zaaizaad** gebruiken of, als er geen gecertificeerd zaaizaad bestaat, handelszaad; Het gebruik van eigen gewonnen zaaizaad is niet toegelaten.
- Als u **gras onder het hoofdgewas** inzaait, dan zal dit enkel als groenbedekker voor ecologisch aandachtsgebied meetellen als het gras niet vernield wordt bij de oogstwerkzaamheden, of m.a.w. er moet een voldoende dichte grasmat aanwezig blijven tijdens de volledige aanhoudingsperiode.
- Als u **gras of vlinderbloemigen** onder het hoofdgewas inzaait, dan zal dit enkel als groenbedekker voor ecologisch aandachtsgebied meetellen als het gras of vlinderbloemigen zich voldoende kunnen ontwikkelen onder het hoofdgewas en aanwezig blijven tijdens de aanhoudingsperiode.
- U mag geen **gewasbeschermingsmiddelen** toepassen vanaf de inzaai van de groenbedekker tot de einddatum van de minimale aanhoudingsperiode; als u de groenbedekker aanlegt door onder het hoofdgewas gras of vlinderbloemigen in te zaaien, geldt het verbod op het gebruik van gewasbeschermingsmiddelen vanaf de oogst van het hoofdgewas en dit gedurende ten minste een periode van acht weken, tenzij het volgende hoofdgewas al eerder wordt ingezaaid.
- Om als **ecologisch aandachtsgebied** te kunnen meetellen, mag het perceel met de groenbedekker **geen gras als hoofdteelt** hebben. Voor de graszaadteelt geldt er wel een uitzondering op deze regel. Een dergelijk perceel moet u in de verzamelaanvraag **aangeven** met de teeltcode '**601- Zaaizaad grassen**'.
- Bovendien volstaat voor een goedgekeurd vermeerderingsperceel voor een grassoort (voor graszaadteelt) opgenomen in de bijgevoegde lijst, de inzaai van minstens één andere gewassoort uit de lijst aan 50% van de aangegeven minimale zaaidichtheid om tot een toegelaten mengsel te komen.
- Naargelang de landbouwstreek gelden verschillende uiterste **inzaaidata** en minimale aanhoudingsperiodes:
  - **Polders en Duinen:** inzaaien vóór 20 augustus en minstens aanhouden tot en met 15 oktober;
  - **Leemstreek:** inzaaien vóór 1 oktober en minstens aanhouden tot en met 30 november;
  - **Zandleemstreek en andere**: inzaaien vóór 1 november en minstens aanhouden tot en met 31 januari.
- De uiterste data voor het **wisselen** van percelen en schrappen van de nateeltcode van niet ingezaaide percelen verschilt ook per landbouwstreek:
  - **Polders en Duinen:** 19 augustus;
  - **Leemstreek:** 30 september;
  - **Zandleemstreek en andere:** 31 oktober.
- Wisselen van percelen met EAG-groenbedekker kan enkel binnen de oppervlakte EAG die opgegeven werd op 31 mei. De oppervlakte EAG die in aanmerking komt voor vergroening, kan niet worden verhoogd door het wisselen met een perceel dat groter is in oppervlakte. Het plaatsen van EAG-GB op het perceel waar reeds een EAG op rust, kan slechts als het aanwezige EAG-type eerst wordt verwijderd (geen combinatiemogelijkheden mogelijk) door de buitendienst. Door het schrappen van vaste EAG-types na 31 mei, zal de EAG-oppervlakte verkleinen (het vaste EAG-type wordt dan beschouwd als nooit aanwezig te zijn geweest) en kan niet worden gecompenseerd door het aangeven van EAG-groenbedekker. Schrappen van EAG –groenbedekker is steeds mogelijk.
- Een groenbedekker mag **na de uiterste datum** van de minimale aanhoudingsperiode steeds geoogst, gemaaid of begraasd worden. Onder strikte voorwaarden kan een groenbedekker ook geoogst, gemaaid of begraasd worden tijdens de aanhoudingsperiode. De voorwaarden zijn de volgende:
  - De groenbedekker kan voldoende vroeg ingezaaid worden, namelijk na een vroege oogst van de hoofdteelt. Op die manier heeft de groenbedekker bij gunstige klimatologische en agronomische omstandigheden de mogelijkheid om zich voldoende te ontwikkelen.
  - Na het tussentijds oogsten van de groenbedekker moet er wel nog voldoende gewas aanwezig blijven zodat de groenbedekker in staat blijft zijn functies te vervullen, namelijk het zorgen voor:
    - De opname van nutriënten uit het bodemprofiel;
    - Het bedekken van de bodem.
- Groenbedekkers die niet aan de bovenstaande voorwaarden kunnen voldoen, mogen om de **zaadvorming** te voorkomen, enkel gemaaid of geklepeld worden **tijdens de aanhoudingsperiode** voor zover de gehele plant niet vernietigd wordt.
- Tijdens de aanhoudingsperiode is elke bewerking die tot een gehele of gedeeltelijke (of strooksgewijze) vernietiging van de groenbedekker leidt, verboden.
- De groenbedekker mag u **niet als hoofdteelt** voor de **volgende campagne** gebruiken.
- Als een groenbedekker geoogst wordt na de aanhoudingsperiode, is bemesting toegelaten voor zover dit gebeurt na de aanhoudingsperiode en in overeenstemming met de voorschriften van de mestwetgeving.
- U moet het betrokken perceel minstens **van 30 april tot en met 31 december in eigen gebruik** hebben.
- Landbouwbedrijven die in het kader van de mestwetgeving verplicht zijn vanggewassen in te zaaien, kunnen deze laten meetellen als ecologisch aandachtsgebied als aan de bovenstaande voorwaarden voor groenbedekking wordt voldaan.

2. Aangifte groenbedekking in de verzamelaanvraag

Als u een perceel aangeeft in de perceelsaangifte met een nateelt met de specifieke gewascode '**657**', '**658**', '**659**', '**661**' of '**700**', wordt dit perceel automatisch opgenomen in de lijst potentieel ecologisch aandachtsgebied op de pagina 'Vergroening ecologisch aandachtsgebied' van het e-loket. In deze lijst op het e-loket duidt u aan welk potentieel EAG voor u zal meetellen als EAG (= EAG activeren).

Let op: EAG activeren = EAG-voorwaarden respecteren. Raadpleeg ook de helpfunctie op het e-loket.

3. Inzaaidata groenbedekking

3.1. EAG groenbedekking (landbouwstreekafhankelijk)

	INZAAI	MINIMAAL BEHOUD	INWERKEN
Polders en Duinen	T.e.m. 19/08/2022	Van 20/08 t.e.m. 15/10/2022	VANAF 16/10/2022
Leemstreek	T.e.m. 30/09/2022	Van 1/10 t.e.m. 30/11/2022	VANAF 1/12/2022
Zandleemstreek en andere	T.e.m. 31/10/2022	Van 1/11 t.e.m. 31/01/2023	VANAF 1/02/2023

3.2. Schematisch

	Aug 2022	Aug 2022	Sept 2022	Okt 2022	Okt 2022	Nov 2022	Dec 2022	Jan 2023	Febr 2023	Mrt 2023	Apr 2023
Polders en Duinen	19	20	-	15	16	-	-	-	-	-	-
Leemstreek	-	-	30	1	-	30	1	-	-	-	-
Zandleemstreek en andere	-	-	-	-	31	1	-	31	1	-	-

Legende	INZAAI	MINIMAAL BEHOUD	INWERKEN

4. Lijst van mogelijke groenbedekkers

Gewas	Gras	Vlinder-bloemig	Zaaidichtheid	Voorwaarde	Gunstig voor
Beemdlangbloem	x	-	30 kg/ha	Gecertificeerd zaaizaad	Wildbestand
Bladkool	-	-	8 kg/ha	Gecertificeerd zaaizaad	Wildbestand
Bladrammenas	-	-	12 kg/ha	Gecertificeerd zaaizaad	Bijenbestand, wildbestand en aaltjesreducerend
Boekweit	-	-	40 kg/ha	Handelszaad	Bijenbestand en wildbestand
Festulolium	x	-	30 kg/ha	Gecertificeerd zaaizaad	Wildbestand
Japanse haver	-	-	40 kg/ha	Gecertificeerd zaaizaad	Wildbestand
Klaver – Alexandrijnse	-	x	25 kg/ha	Gecertificeerd zaaizaad	Bijenbestand
Klaver – Witte	-	x	6 kg/ha	Gecertificeerd zaaizaad	Bijenbestand en wildbestand
Klaver – Rode	-	x	12 kg/ha	Gecertificeerd zaaizaad	Bijenbestand en wildbestand
Klaver – Andere	-	x	15 kg/ha	Gecertificeerd zaaizaad	Bijenbestand
Komkommerkruid	-	-	10 kg/ha	Handelszaad	Bijenbestand
Lupinen	-	x	150 kg/ha	Gecertificeerd zaaizaad	Bijenbestand en wildbestand
Luzerne		x	20 kg/ha	Gecertificeerd zaaizaad	Bijenbestand en wildbestand
Mosterd – gele	-	-	10 kg/ha	Gecertificeerd zaaizaad	Bijenbestand en wildbestand
Mosterd – Sarepta	-	-	10 kg/ha	Gecertificeerd zaaizaad	Bijenbestand, wildbestand en aaltjesreducerend
Mosterd – Ethiopische	-	-	10 kg/ha	Handelszaad	Bijenbestand, wildbestand en aaltjesreducerend
Raapzaad	-	-	3 kg/ha	Gecertificeerd zaaizaad	Bijenbestand en wildbestand
Facelia	-	-	8 kg/ha	Gecertificeerd zaaizaad	Bijenbestand en wildbestand
Raaigras – Engels	x	-	30 kg/ha	Gecertificeerd zaaizaad	Wildbestand
Raaigras – Italiaans/Westerwolds	x	-	30 kg/ha	Gecertificeerd zaaizaad	Wildbestand
Raaigras – hybride	x	-	30 kg/ha	Gecertificeerd zaaizaad	Wildbestand
Rietzwenkgras	x	-	30 kg/ha	Gecertificeerd zaaizaad	Wildbestand
Snijrogge	-	-	100 kg/ha	Gecertificeerd zaaizaad	Wildbestand
Soedangras	-	-	30 kg/ha	Gecertificeerd zaaizaad	Wildbestand
Tagetes	-	-	8 kg/ha	Handelszaad	Bijenbestand en aaltjesreducerend
Timothee	x	-	15 kg/ha	Gecertificeerd zaaizaad	Wildbestand
Veldbonen	-	-	120 kg/ha	Gecertificeerd zaaizaad	Bijenbestand en wildbestand
Wikken	-	-	90kg/ha	Gecertificeerd zaaizaad	Wildbestand
Zomerhaver	-	-	100 kg/ha	Gecertificeerd zaaizaad	Wildbestand
Zonnebloem	-	-	20 kg /ha	Gecertificeerd zaaizaad	Bijenbestand en wildbestand
Zwaardherik	-	-	6 kg/ha	Gecertificeerd zaaizaad	Bijenbestand en aaltjesreducerend

Vergroening - ecologisch aandachtsgebied - Stikstofbindende gewassen

1. Voorwaarden stikstofbindende gewassen

- De volgende teelten kunt u inzaaien als een stikstofbindende teelt die meetelt als ecologisch aandachtsgebied:
  a. Enkelvoudige teelten van vlinderbloemigen opgenomen in de lijst verder in deze fiche.
     Let op: wat bonen en erwten betreft, zijn enkel tuin- en veldbonen en voedererwten voor EAG toegelaten als deze droog geoogst worden en niet bestemd zijn voor menselijke consumptie;
  b. Mengsels van de vlinderbloemigen beschreven in a);
  c. Mengsels van vlinderbloemigen beschreven in a) met een ander, niet-stikstofbindend gewas, op voorwaarde dat het stikstofbindend gewas overheerst tijdens de volledige aanhoudingsperiode; de andere voorwaarden betreffende het stikstofbindend gewas blijven gelden;
- De teelt moet aanwezig zijn gedurende het groeiseizoen (ten laatste **ingezaaid vóór 1 juni**) en mag worden geoogst. U moet de vlinderbloemige teelt aangeven als hoofdteelt;
- Het gebruik van **gewasbeschermingsmiddelen** is **niet toegelaten** vanaf de inzaai tot de oogst. Ook het gebruik van met gewasbeschermingsmiddelen gecoat zaad is niet toegelaten.
- U moet de teelt behouden tot minstens 15 februari van het volgende jaar. Er geldt wel een uitzondering voor percelen in de Polders en Duinen, daar moet u de teelt behouden tot minstens 15 oktober van het betrokken jaar;
- Ook voor de zuivere teelt van voedererwten, tuin- en veldbonen (droog geoogst) of soja geldt er een uitzondering op bovenstaande regel: voedererwten en tuin- en veldbonen moeten minstens tot 1 juli behouden blijven en na de oogst moet u een vrij te kiezen groenbedekker inzaaien (dit hoeft geen mengsel te zijn); soja moet minstens tot 15 augustus behouden blijven;
- Als u een mengsel inzaait van voedererwten of tuin- en veldbonen met een ander vlinderbloemig gewas uit de lijst behalve tuin- en veldbonen of voedererwten, dan geldt deze uitzondering evenwel niet. Voor een dergelijk mengsel vervalt wel de verplichting om de voedererwten of tuin- en veldbonen droog te oogsten.
- Als u de stikstofbindende teelt meerdere jaren wenst aan te houden, dan moet u ervoor zorgen dat het vlinderbloemige gewas duidelijk overheersend aanwezig blijft, om het als ecologisch aandachtsgebied te kunnen blijven meetellen;
- In dat opzicht mag u het perceel na 31 mei herinzaaien, maar dan moet u dat voorafgaandelijk schriftelijk melden. Na de melding mag u het perceel omploegen, mits u binnen de twee weken na omploegen herinzaait. Doorzaai is steeds toegelaten;
- U moet het betrokken perceel minstens van 30 april tot en met 31 december in eigen gebruik hebben.

2. Aangifte stikstofbindende gewassen in de verzamelaanvraag

Als u een perceel aangeeft als hoofdteelt met één van de volgende gewascodes **'43'**, **'511'**, **'512'**, **'52'**, **'521'**, **'522'**, **'53'**, **'721'**, **'722'**, **'723'**, **'731'**, **'732'**, **'744'** of **'747'**, wordt dit perceel automatisch opgenomen in de lijst 'Potentieel ecologisch aandachtsgebied' op de pagina 'Vergroening ecologisch aandachtsgebied' van het e-loket. In deze lijst op het e-loket duidt u aan welk potentieel EAG voor u zal meetellen als EAG (= EAG activeren).

Let op: EAG activeren = EAG-voorwaarden respecteren. Raadpleeg ook de helpfunctie op het e-loket.

3. Lijst van mogelijke stikstofbindende gewassen en te behouden periodes

Gewas	Gewascodes	Teelt behouden tot (alle landbouwstreken behalve Polders en Duinen)	Teelt behouden tot (landbouwstreken Polders en Duinen)
Voedererwten (droog geoogst, niet voor menselijke consumptie)	511/512	1 juli en verplichte inzaai groenbedekker	1 juli en verplichte inzaai groenbedekker
Tuin- en veldbonen (droog geoogst, niet voor menselijke consumptie)	52/521/522	1 juli en verplichte inzaai groenbedekker	1 juli en verplichte inzaai groenbedekker
Niet-bittere lupinen	53	15 februari	15 oktober
Eenjarige klaver	721	15 februari	15 oktober
Meerjarige klaver	722	15 februari	15 oktober
Rode klaver	723	15 februari	15 oktober
Eenjarige luzerne	731	15 februari	15 oktober
Meerjarige luzerne	732	15 februari	15 oktober
Mengsel van vlinderbloemigen	744	15 februari	15 oktober
Wikke	747	15 februari	15 oktober
Sojabonen	43	15 augustus	15 augustus

Vergroening - ecologisch aandachtsgebied - Praktisch op e-loket

Hieronder vindt u informatie over de werking van scherm 'vergroening – ecologisch aandachtsgebied'.

1. Het scherm

Via het actiemenu links van het scherm klikt u op 'Vergroening' en daarna op 'Ecologisch aandachtsgebied'. Het scherm ziet er als volgt uit:

2. Werking scherm

Onder de titel van het scherm wordt een tabel weergegeven met volgende gegevens:

- Uw **oppervlakte** waarvoor u **EAG** moet **aanhouden** (het betreft de som van uw niet-vrijgesteld subsidiabel bouwland inclusief de oppervlakte van de geselecteerde EAG's van het type 'Boslandbouw, beboste landbouwgrond, korte-omloophout, groepen van bomen, grachten, houtkanten/heggen, bomenrijen, akkerranden en poelen'. Vrijgestelde biologische oppervlakten worden niet meegerekend).
- Uw **aan te leggen oppervlakte** ecologisch aandachtsgebied. U moet een areaal dat minstens gelijk is aan **5%** van uw subsidiabel areaal bouwland, inrichten als ecologisch aandachtsgebied.
- Uw geselecteerde oppervlakte ecologisch aandachtsgebied. Dit is de som van de oppervlaktes van de door u aangeduide (= geselecteerde) types EAG's, zie kolom 'EAG (m^2)' in de tabel 'Overzicht van uw ecologische aandachtsgebieden'.

De tabel 'Overzicht van uw ecologische aandachtsgebieden' bevat een lijst van types EAG's die volgens onze huidige beschikbare data mogelijks in aanmerking komen voor het behalen van uw oppervlakte ecologisch aandachtsgebied. Deze lijst van EAG's werd opgebouwd aan de hand van uw perceelsaangifte en bestaande referentielagen (voor 1 m teeltvrije zone, waterlopen en bosranden). Voor elke rij opgenomen in deze tabel wordt grafisch het element weergegeven in de kaart rechts van de tabel.

Opgelet! Als u beboste landbouwgrond, korte-omloophout, groepen van bomen, grachten, houtkanten/heggen, bomenrijen, akkerranden en poelen aanduidt en selecteert als EAG, en u berekent het percentage EAG op uw bouwland, dan wordt de oppervlakte bouwland verhoogd met de oppervlakte van deze EAG's. Als u enkel de lengte kent, wordt de oppervlakte berekend door de lengte te vermenigvuldigen met de omzettingsfactor. In de elektronische verzamelaanvraag gebeurt deze correctie van het areaal bouwland automatisch. U kunt makkelijk alle EAG's selecteren door het selectievakje in de kolomtitel aan te vinken.

Wenst u specifieke EAG types, specifieke percelen of bepaalde (grotere) oppervlakten te selecteren, dan kunt u makkelijk ordenen, want elke kolom van de tabel 'Overzicht van uw ecologische aandachtsgebieden' kunt u sorteren door op de titel van de betreffende kolom te klikken (bv. kolom 'Type EAG' alfabetisch sorteren op type).

3. Informatie in de tabel niet correct of niet volledig

De tabel 'Ecologisch aandachtsgebied' is opgebouwd op basis van gegevens uit uw perceelsaangifte en bestaande referentielagen.
In onderstaande tabel wordt aangegeven waar u eventuele foutieve gegevens in de tabel kunt wijzigen. Daarnaast vindt u meer verduidelijking over waarom bepaalde types EAG niet getoond worden op het e-loket in de fiche 'Ecologisch aandachtsgebied – meest voorkomende redenen waarom potentieel EAG niet getoond wordt op het e-loket'.

Tot de uiterste wijzigingsdatum kunt u zelf bepaalde types ecologisch aandachtsgebied toevoegen aan de lijst door op ⊕ te klikken. U moet dan wel zelf de lengte van het EAG-type opgeven. De lengte kan opgemeten worden door de meetlat te gebruiken. **Let wel,** om nauwkeurig te kunnen meten is het aangeraden om voldoende in te zoomen. Enkel rijen die u met ⊕ toevoegde kunnen worden verwijderd met de prullenbak die weergegeven wordt naast de rij.

Voor iedere geactiveerde EAG moet u er zelf voor zorgen dat het EAG voldoet aan de opgelegde voorwaarden. Meer informatie over de voorwaarden per type EAG vindt u terug in de fiche 'Vergroening – ecologisch aandachtsgebied' op de webpagina 'Vergroening'.

Toevoegingen van ecologisch aandachtsgebied worden **aanvaard tot en met 31 mei**.

Tabel Wijzigen van eventuele fouten bij EAG-types

Type EAG	Bron	Type fout	Hoe aanpassen?
Braakliggend land	Perceelsaangifte	Ontbreekt/onterecht/ afmeting	Aanpassen door aangeven of verwijderen van een perceel of wijzigen van hoofdteelt. Grafische intekening aanpassen.
Stikstofbindende gewassen	Perceelsaangifte	Ontbreekt/onterecht/ afmeting	Aanpassen door aangeven of verwijderen van een perceel of wijzigen van hoofdteelt. Grafische intekening aanpassen.
Groenbedekking	Perceelsaangifte	Ontbreekt/ onterecht/afmeting	Aanpassen door aangeven of verwijderen van een perceel of wijzigen van nateelt. Grafische intekening aanpassen.
Korte-omloophout	Perceelsaangifte	Ontbreekt/ onterecht/afmeting	Aanpassen door aangeven of verwijderen van een perceel of wijzigen van hoofdteelt. Grafische intekening aanpassen.
Houtkant/heg	Perceelsaangifte	Ontbreekt/ onterecht/afmeting	Aanpassen door aangeven of verwijderen van een perceel of wijzigen van hoofdteelt. Grafische intekening aanpassen.
Poel	Perceelsaangifte	Ontbreekt/ onterecht/afmeting	Aanpassen door aangeven of verwijderen van een perceel of wijzigen van hoofdteelt. Grafische intekening aanpassen.
Groepen van bomen	Perceelsaangifte	Ontbreekt/ onterecht/afmeting	Aanpassen door aangeven of verwijderen van een perceel of wijzigen van hoofdteelt. Grafische intekening aanpassen.
Bomenrijen	Perceelsaangifte	Ontbreekt/ onterecht/afmeting	Aanpassen door aangeven of verwijderen van een perceel of wijzigen van hoofdteelt. Grafische intekening aanpassen.
Akkerrand	Perceelsaangifte	Ontbreekt/ onterecht/afmeting	Aanpassen door aangeven of verwijderen van een perceel of wijzigen van gespecialiseerde productiemethode (AKR). Grafische intekening aanpassen.
Strook langs bos met of zonder productie	Referentielagen	Ontbreekt/ onterecht/afmeting	▶ Toevoegen via ⊕ (zie hierboven ▶ Niet activeren en via opgeladen bijlage de fout melden ▶ Niet activeren en nieuw toevoegen via ⊕ (zie hierboven)
1 m teeltvrije strook	Referentielagen	Ontbreekt/ onterecht/afmeting	▶ Toevoegen via ⊕ (zie hierboven) ▶ Niet activeren en via opgeladen bijlage de fout melden ▶ Niet activeren en nieuw toevoegen via ⊕ (zie hierboven)
Gracht	Referentielagen	Ontbreekt/ onterecht/afmeting	▶ Toevoegen via ⊕ (zie hierboven) ▶ Niet activeren en via opgeladen bijlage de fout melden ▶ Niet activeren en nieuw toevoegen via ⊕ (zie hierboven)
Boslandbouw (agroforestry)	Referentielagen	Ontbreekt/ onterecht/afmeting	Niet activeren en via opgeladen bijlage de fout melden
Beboste landbouwgrond (onder PDPO)	Referentielagen	Ontbreekt/ onterecht/afmeting	Niet activeren en via opgeladen bijlage de fout melden

4. Waterlopen als ecologisch aandachtsgebied

In de verzamelaanvraag worden de waterlopen op twee manieren weergegeven:

- **'Water – 1 m teeltvrij / 5 m of 10 m mestvrij'**
  - Langs deze objecten moet zowel de 1 m teeltvrije strook als de 5 m bemestingsvrije zone gerespecteerd worden;
  - Concreet zijn dit de lichtblauw gearceerde polygonen en de lichtblauwe stippellijnen.
- **'Water – 1 m teeltvrij'**
  - Langs deze objecten moet enkel de 1 meter teeltvrije strook gerespecteerd worden;
  - Concreet zijn dit de paarse gearceerde polygonen en de paarse streepjeslijnen.

In het kader van de vergroening zal dit verder automatisch gedifferentieerd worden naar:

- **'EAG – grachten':** enkel GRB-grachten van minimaal 2 meter en maximaal 6 meter breed komen in aanmerking als ecologisch aandachtsgebied. De grachten (lichtblauw of paars) die aan bovenstaande voorwaarden voldoen, worden automatisch voorgedrukt als mogelijke EAG in de tabel;
- **'EAG – 1 m teeltvrije strook':** 1 m teeltvrije strook langs alle waterlopen, –vlakken en –lijnen (dus zowel 'Water – 1 m teeltvrij / 5 m of 10 m mestvrij' als 'Water – 1 m teeltvrij') komen in aanmerking als ecologisch aandachtsgebied.

5. Welk Type EAG komt in aanmerking

Met uitzondering van percelen met 'Korte-omloophout' en 'Beboste landbouwgrond' komen EAG's enkel in aanmerking als ze op bouwland liggen of, in geval van landschapselementen en 1 m teeltvrije strook, als ze er aan grenzen. In de praktijk is aangrenzend gelijk aan fysisch raken.

Let wel: EAG's moeten ter beschikking zijn van de landbouwer die ze wenst te selecteren.
Enkele voorbeelden:

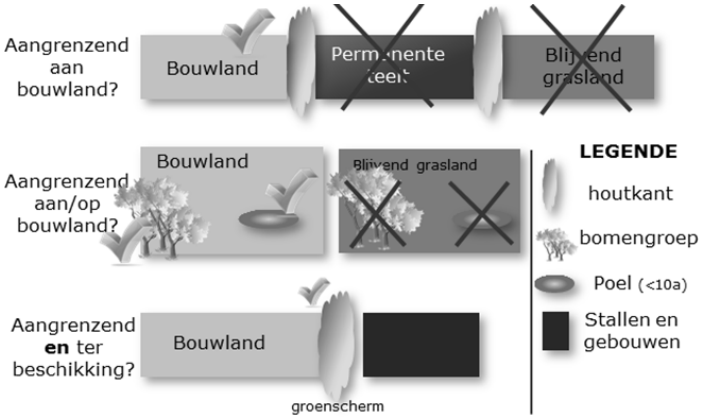

6. Oppervlakte van de verschillende types in rekening brengen

Voor de types EAG's stroken subsidiabel areaal langs bosranden, 1 m teeltvrije strook en grachten zijn de lengtematen gekend via de overlap met specifieke gebieden op de fotoplannen. Deze lengtematen worden omgezet in oppervlaktes door ze te vermenigvuldigen met een omzettingsfactor, behalve voor de 1 m teeltvrije strook, waar per lopende meter 1 m^2 in rekening wordt gebracht.

Voor de andere types EAG's (braakliggend land, stikstofbindende gewassen, groenbedekking, korte-omloophout, houtkanten/heggen, poelen, groepen van bomen, bomenrij en boslandbouw, beboste landbouwgrond, en akkerranden) is de oppervlakte reeds gekend en is het gebruik van een omzettingsfactor dus overbodig.

Om de uiteindelijke oppervlakte te kennen die als ecologisch aandachtsgebied zal meetellen (zie kolom 'EAG (m^2)' in de tabel 'Overzicht van uw ecologische aandachtsgebieden'), wordt voor elk type EAG ook nog een wegingsfactor toegepast. De berekening vindt u op het scherm bovenaan de kaart. De tabel met de omzettingsfactoren en wegingsfactoren voor elk type EAG is terug te vinden in de fiche 'Vergroening – ecologisch aandachtsgebied' (www.vlaanderen.be/landbouw/vergroening).

7. Meer informatie

Meer informatie over de werking van het scherm vindt u door rechtsboven het scherm op te klikken.

Op de website van het Departement Landbouw en Visserij (landbouwbeleid EU, gemeenschappelijk landbouwbeleid (GLB)) vindt u onder 'Informatiefiches per onderwerp - 2022' per maatregel informatiefiches met de meest recente informatie.

Contacteer uw buitendienst van het Departement Landbouw en Visserij voor bijkomende informatie. Alle contactgegevens vindt u in de tabel 'Contactadressen Departement Landbouw en Visserij en andere beheerdiensten' op de webpagina 'Tabellen'

Ecologisch aandachtsgebied - meest voorkomende redenen waarom potentieel EAG niet getoond wordt op het e-loket

Ecologisch aandachtsgebied (EAG) moet aan verschillende voorwaarden voldoen opdat het element kan beschouwd worden als potentieel EAG. Soms is het voor de landbouwer niet duidelijk, waarom een EAG niet in de lijst verschijnt op de EAG-pagina binnen de verzamelaanvraag op het e-loket. Deze fiche geeft een overzicht van de meest voorkomende redenen waarom een EAG niet verschijnt om te kunnen selecteren. **Let op!** Deze lijst geeft de meest voorkomende redenen weer en is dus niet volledig. Als u toch nog vragen heeft, contacteer dan uw buitendienst.

1. Juiste (teelt)code

Type EAG	Potentieel EAG als:
Braakliggend land	Hoofdteelt: 89, 98, 9832
Houtkant/heggen	Hoofdteelt: 4
Groep van bomen	Hoofdteelt: 895
Bomenrijen	Hoofdteelt: 10
Akkerrand	Gespecialiseerde productiemethode 'AKR'
Poel	Hoofdteelt: 3
Gracht	Perceel bouwland grenst aan een waterloop tussen 2 en 6 meter breed
1 m teeltvrije strook	Perceel bouwland grenst aan een waterloop, -vlak of -lijn
Boslandbouw (agroforestry)	Percelen met gesubsidieerde boslandbouw
Strook subsidiabel areaal langs bosrand	Perceel bouwland grenst aan de EAG--boslaag
Perceel korte-omloophout	Hoofdteelt: 883, 963
Beboste landbouwgrond	Percelen met gesubsidieerde bebossing van landbouwgrond
Groenbedekking	Nateelt: 657, 658, 659, 661, 700
Stikstofbindende gewassen	Hoofdteelt: 43, 511, 512, 52, 521, 522, 53, 721, 722, 723, 731, 732, 744, 747

2. Gebruiksperiode perceel respecteren

De gebruiksperiode wordt soms niet gerespecteerd als een andere landbouwer uw perceel overneemt in de loop van het kalenderjaar.

Voor volgende types EAG moet u het perceel het **gehele kalenderjaar** (1 januari t.e.m. 31 december) in gebruik hebben:

- Braakliggend land;
- Houtkant/heggen;
- Groep van bomen;
- Poel;
- Bomenrijen;
- Gracht;
- 1 m teeltvrije strook;
- Akkerrand;
- Strook subsidiabel areaal langs bosrand zonder productie;
- Perceel korte-omloophout;
- Beboste landbouwgrond.

Voor volgende types EAG moet u het perceel in gebruik hebben **van 30 april t.e.m. 31 december**:

- Boslandbouw (agroforestry);
- Strook subsidiabel areaal langs bosrand met productie;
- Groenbedekking;
- Stikstofbindende gewassen.

3. Subsidiabel bouwland of beheerovereenkomst (BO) van VLM

Voor bijna alle types EAG (uitgezonderd korte-omloophout en beboste landbouwgrond) geldt, dat ze:

- Ofwel moeten grenzen aan subsidiabel bouwland of aan een perceel met een beheersovereenkomst van dezelfde landbouwer. Dit is zo voor de volgende types EAG:
  - Strook subsidiabel areaal langs bosrand met productie;
  - Strook subsidiabel areaal langs bosrand zonder productie;
  - 1 m teeltvrije strook/akkerrand;
  - Houtkant/heg;
  - Groepen van bomen;
  - Bomenrijen;
  - Poel;
  - Gracht.
- Ofwel dat ze zelf subsidiabel bouwland of een perceel met een beheerovereenkomst zijn. Dit is zo voor volgende types EAG:
  - Braakliggend land;
  - Boslandbouw (agroforestry);
  - Groenbedekking;
  - Stikstofbindende gewassen;
  - Akkerrand[3].

Als het perceel toch aan voorgaande voorwaarde voldoet maar niet in de EAG-lijst verschijnt, kan dit te maken hebben met de (niet-correcte) intekening van uw perceel.

4. Perceel is aangeduid als bio-gecertificeerd

Op **bio-gecertificeerde** percelen moet **geen EAG** aangeduid worden, omdat deze **vrijgesteld** zijn van de vergroeningsvereisten. De percelen komen ook niet onder de oppervlakte bouwland te staan, hoewel het om een subsidiabele teelt gaat. U kunt afzien van deze vrijstelling door het vinkje op de pagina 'Vergroening' van de verzamelaanvraag aan te vinken, op dat moment worden ze wel meegerekend onder de oppervlakte bouwland en zullen ze ook bij de potentiele EAG-percelen terug te vinden zijn.

5. EAG is te groot of te breed

Voor enkele EAG-types zijn maximale afmetingen of oppervlaktes vastgelegd. Dit is het geval voor de EAG-types landschapselementen houtkant/heg, groepen van bomen, poel, bomenrij en gracht. Als u een houtkant/heg, groep van bomen, bomenrij of poel te groot intekent, verschijnt er ook altijd een belangrijke opmerking die u daarop wijst.

6. EAG overlapt met een niet-subsidiabele laag

De EAG-types houtkant/heg, groepen van bomen, bomenrij en poel kunnen overlappen met een niet-subsidiabele laag (boslaag of waterlaag). Ze maken dan in feite deel uit van het bos of wateroppervlak en kunnen niet als EAG worden aangegeven. Als u vindt dat dit niet correct is, moet u het vinkje 'Niet-intekenbaar' gebruiken en het perceel alsnog intekenen.

3 Een akkerrand kan zowel zelf een perceel met een beheerovereenkomst zijn als aan subsidiabel bouwland grenzen.

7. Bos zit niet in de EAG-boslaag of waterloop zit niet in de EAG-waterlaag

Wilt u een EAG-type strook subsidiabel areaal langs bosrand zonder of met productie aangeven, maar staat het betreffende bos niet aangeduid als EAG-boslaag? Of wilt u een EAG-type gracht aangeven, maar is de waterloop niet opgenomen als EAG-waterlaag? Dan kunt u deze types als manuele EAG aangeven, waarna de administratie ze zal beoordelen.

8. Meer informatie

Bijkomende informatie over de vergroening en het invullen van deze vergroeningsmaatregelen in de praktijk vindt u op de website onder www.vlaanderen.be/landbouw/vergroening of bij uw buitendienst van het Departement Landbouw en Visserij. Alle contactgegevens vindt u in de tabel 'Contactadressen Departement Landbouw en Visserij en andere beheerdiensten' op de webpagina 'Tabellen'.

Pre-ecoregeling - Inzaai productief kruidenrijk grasland

Productief kruidenrijk grasland is grasland dat wordt ingezaaid met een verplicht mengsel van grassen, kruiden en vlinderbloemigen. Door de aanwezigheid van verschillende grassen, kruiden en vlinderbloemigen en de verschillende types wortels, is dit soort grasland meer droogteresistent. Er is ook een positief effect op de biodiversiteit en het landschap en er is slechts een beperkte stikstofbemesting noodzakelijk.

1. Subsidiebedrag

- Maximaal 350 euro/ha.
- Het bedrag is een maximaal bedrag. Het definitieve subsidiebedrag is afhankelijk van het aantal aanvragen en het beschikbare budget in 2022, en wordt bepaald na indiening, controles en berekening van alle aanvragen.

2. Subsidievoorwaarden

- Het in te zaaien **mengsel** bestaat uit minstens twee soorten gras en in totaal vijf vlinderbloemigen en kruiden, waarvan minstens twee kruiden en minstens één vlinderbloemige.
- **Maximum 30 kilo graszaad/ha** inzaaien. De vlinderbloemigen en kruiden moeten tezamen minstens 25% van het gewichtspercentage van het mengsel zijn.
- De **grassen** in het graskruidenmengsel zijn **minstens 2** of meerdere van onderstaande soorten:
  - Engels raaigras (Lolium perenne);
  - Beemdlangbloem (Festuca pratensis);
  - Frans raaigras (Arrhenatherum elatius);
  - Italiaans raaigras (Lolium multiflorum);
  - Kropaar (Dactylis glomerata);
  - Festulolium (Festulolium);
  - Rietzwenkgras (Festuca arudinacea);
  - Timoteegras (Phleum pratense subsp. Pratense);
  - Veldbeemdgras (Poa pratensis).
- De **kruiden** in het graskruidenmengsel zijn **minstens 2** of meerdere van onderstaande soorten:
  - Wilde chicorei (Cichorium intybus);
  - Duizendblad (Achillea millefolium);
  - Kleine pimpernel (Sanguisorba minor);
  - Smalle weegbree (Plantago lanceolata);
  - Karwij (Carum carvi);
  - Peterselie (Petroselinum crispum);
  - Wilde peen (Daucus carota);
  - Venkel (Foeniculum vulgare).
- De **vlinderbloemigen** in het graskruidenmengsel zijn **minstens 1** of meerdere van onderstaande soorten:
  - Hopklaver (Medicago lupulina);
  - Rolklaver (Lotus corniculatus);
  - Luzerne (Medicago sativa);
  - Rode klaver (Trifolium pratense);
  - Gele honingklaver (Melilotus officinalis);
  - Basterdklaver (Trifolium hybridum);
  - Wondklaver (Anthyllis vulneraria);
  - Witte klaver (Trifolium repens);
  - Esparcette (Onobrychis viciifolia).
- Het kruidenrijk grasland wordt **ingezaaid** vanaf het najaar van 2021.
- De teelt wordt **aangehouden** tot minstens 31 december 2022.
- De kruiden en vlinderbloemigen zijn tijdens het groeiseizoen **duidelijk zichtbaar aanwezig**.
- **Herinzaai** tijdens de teeltperiode is alleen toegestaan na een voorafgaande schriftelijke melding bij het Departement Landbouw en Visserij. Pas na de melding mag er worden omgeploegd. De herinzaai moet gebeuren binnen twee weken na het omploegen.
- De landbouwer beschikt over **facturen** die op zijn naam staan, houdt deze tot 2033 ter beschikking en kan ze op verzoek van het Departement Landbouw en Visserij onmiddellijk voorleggen.
- De landbouwer is **actieve landbouwer** in het kader van het gemeenschappelijk landbouwbeleid (GLB) (zie fiche 'GLB – Actieve landbouwer' op de webpagina 'Actieve landbouwer').

3. Perceelsvoorwaarden

- Het perceel is **subsidiabel landbouwareaal**.
- Het perceel is gelegen in het **Vlaams Gewest**
- De oppervlakte van het perceel bedraagt **minstens 30 are**.
- Het perceel was in 2020 en 2021 **bouwland**.
- Het perceel moet in **eigen gebruik** zijn gedurende de teeltperiode van de hoofdteelt.
- Er mogen op het perceel **geen wettelijke verplichtingen** van toepassing zijn die de uitvoering van een of meer gelijkaardige voorwaarden vereisen die minstens zo ver gaan als de subsidievoorwaarden voor deze maatregel.
- Er mag op het perceel in hetzelfde jaar **géén andere subsidie** met een of meer gelijkaardige voorwaarden worden verleend.

4. Subsidieaanvraag

De subsidieaanvraag voor de maatregel 'Inzaai van productief kruidenrijk grasland' verloopt via de **verzamelaanvraag 2022**. De subsidie wordt aangevraagd door de **bijkomende bestemming 'EKG'** op te geven bij de percelen waarop u productief kruidenrijk grasland heeft ingezaaid.

De **teeltcode** die in aanmerking komt voor deze maatregel is:

- 63 – graskruiden mengsel.

5. Subsidie combineren met andere subsidies

In bepaalde gevallen kunnen de subsidies voor pre-ecoregelingen gecombineerd worden met elkaar of met andere subsidies zoals EAG vergroening, agromilieumaatregelen of bio-hectaresteun. Zie combinatietabel op de webpagina 'Tabellen' voor welke combinaties mogelijk zijn.

Let wel: Wanneer pre-ecoregelingen onderling of pre-ecoregelingen met agromilieumaatregelen worden gecombineerd zijn er **plafondbedragen** van toepassing. Zo kan voor éénjarige gewassen maximaal 600 euro/ha uitbetaald worden, voor gespecialiseerde blijvende teelten (bv. fruitteelten) maximaal 900 euro/ha en voor andere teelten (zoals grasland) maximaal 450 euro/ha.

Deze plafondbedragen zijn niet van toepassing bij combinatie van pre-ecoregeling met bio-hectaresteun.

Pre-ecoregeling - Ecologisch beheerd grasland

Ecologisch beheerd grasland is bestaand grasland dat extensiever wordt uitgebaat doordat er geen gewasbeschermingsmiddelen of kunstmest op toegepast worden. Dit zal bijdragen aan het verminderen van de milieudruk en een positieve invloed hebben op de biodiversiteit.

1. Subsidiebedrag

- Maximaal 300 euro/ha.
- Het bedrag is een maximaal bedrag. Het definitieve subsidiebedrag is afhankelijk van het aantal aanvragen en het beschikbare budget in 2022, en wordt bepaald na indiening, controles en berekening van alle aanvragen.

2. Subsidievoorwaarden

- De teelt wordt **aangehouden** van 1 januari 2022 tot minstens 31 december 2022.
- Op het perceel worden gedurende het hele jaar **geen gewasbeschermingsmiddelen** gebruikt, met uitzondering van pleksgewijze bestrijding van akkerdistel.
- Op het perceel worden gedurende het hele jaar **geen kunstmeststoffen** gebruikt.
- De landbouwer is **actieve landbouwer** in het kader van het gemeenschappelijk landbouwbeleid (GLB) (zie fiche 'GLB – Actieve landbouwer' op de webpagina 'Actieve landbouwer').

3. Perceelsvoorwaarden

- Het perceel is **subsidiabel landbouwareaal**.
- Het perceel is gelegen in het **Vlaams Gewest.**
- De oppervlakte van het perceel bedraagt **minstens 30 are**.
- Het perceel moet **in eigen gebruik** zijn gedurende de teeltperiode van de hoofdteelt.
- Er wordt op het perceel **geen derogatie** voor de mestbank aangevraagd.
- Er is op het perceel **geen beperking of verbod op het gebruik van bemesting of gewasbeschermingsmiddelen** van toepassing op grond van geldende regelgeving (vb. percelen in kwetsbaar gebied natuur met norm 2 GVE/ha/jaar) of een aangegane verbintenis.
- Er mogen op het perceel **geen wettelijke verplichtingen** van toepassing zijn die de uitvoering van een of meer gelijkaardige voorwaarden vereisen die minstens zo ver gaan als de subsidievoorwaarden voor deze maatregel.
- Er mag op het perceel in hetzelfde jaar **géén andere subsidie** met een of meer gelijkaardige voorwaarden worden verleend.

4. Subsidieaanvraag

De subsidieaanvraag voor de maatregel 'Ecologisch beheerd grasland' verloopt via de **verzamelaanvraag 2022**. De subsidie wordt aangevraagd door de **bijkomende bestemming 'EEG'** op te geven bij de percelen waarop u ecologisch beheerd grasland toepast.
De **teeltcodes** die in aanmerking komen voor deze maatregel zijn:

- 60 – grasland;
- 63 – graskruiden mengsel;
- 638 – Festulolium;
- 660 – grasluzerne;
- 700 – grasklaver;
- 745 – mengsel van grassen en vlinderbloemigen (andere dan grasklaver en grasluzerne);
- 9827 – weiland met oogstbare hoogstambomen (>100 bomen/ha);
- 9828 – natuurlijk grasland met minimumactiviteit.

5. Subsidie combineren met andere subsidies

In bepaalde gevallen kunnen de subsidies voor pre-ecoregelingen gecombineerd worden met elkaar of met andere subsidies zoals EAG-vergroening, agromilieumaatregelen of bio-hectaresteun. Zie combinatietabel op de webpagina 'Tabellen' voor welke combinaties mogelijk zijn.

Let wel: Wanneer pre-ecoregelingen onderling of pre-ecoregelingen met agromilieumaatregelen worden gecombineerd zijn er **plafondbedragen** van toepassing. Zo kan voor éénjarige gewassen maximaal 600 euro/ha uitbetaald worden, voor gespecialiseerde blijvende teelten (bv. fruitteelten) maximaal 900 euro/ha en voor andere teelten (zoals grasland) maximaal 450 euro/ha.

Deze plafondbedragen zijn niet van toepassing bij combinatie van pre-ecoregeling met bio-hectaresteun.

Pre-ecoregeling - Inzaai van milieu-, klimaat- en biodiversiteitsvriendelijke teelten

Via deze maatregel wordt de inzaai van teelten met een positief effect op milieu, klimaat of biodiversiteit gestimuleerd. Een eerste groep omvat een aantal 1-jarige eiwitteelten in het kader van een lokale eiwitvoorziening. Dit zijn vooral vlinderbloemigen, maar ook mengteelten van vlinderbloemigen met granen. Een tweede groep omvat een aantal diepwortelende maaigewassen die van nature een positief effect hebben op de bodemkwaliteit. Het gaat dan over de hoofdteelt van een aantal gewassen zoals koolzaad, gele mosterd, bladrammenas, hennep en Tagetes. Een laatste groep zijn faunavriendelijke teelten in de beheergebieden voor akkervogelsoorten.

1. Subsidiebedrag

Afhankelijk van de ingezaaide **hoofdteelt** bedraagt het maximale subsidiebedrag 150 of 600 euro/ha.

Hoofdteelt	Maximaal subsidiebedrag
Bladrammenas	600 euro/ha
Eiwitteelten	600 euro/ha
Faunamengsel	600 euro/ha
Gele mosterd	600 euro/ha
Tagetes	600 euro/ha
Hennep	150 euro/ha
Koolzaad	150 euro/ha
Zomergraan	150 euro/ha

Het bedrag is een maximaal bedrag. Het definitieve subsidiebedrag is afhankelijk van het aantal aanvragen en het beschikbare budget in 2022, en wordt bepaald na indiening, controles en berekening van alle aanvragen

2. Subsidievoorwaarden

- Eén van onderstaande teelten telen als **hoofdteelt**.
  De hoofdteelt is de teelt die volgens de gangbare teeltpraktijk op een perceel overwegend aanwezig is van 15 mei tot 31 augustus.
- De landbouwer beschikt over **facturen** die op zijn naam staan, houdt deze tot 2033 ter beschikking en kan ze op verzoek van het Departement Landbouw en Visserij onmiddellijk voorleggen.
- De landbouwer is **actieve landbouwer** in het kader van het gemeenschappelijk landbouwbeleid (GLB) (zie fiche 'GLB – Actieve landbouwer' op de webpagina 'Actieve landbouwer').
- In aanmerking komende hoofdteelten. Eventuele extra voorwaarden staan vermeld bij de teelten:

2.1. Eiwitteelten:

- Als zuivere teelt:
  - voedererwten (zomerteelt) – teeltcode '512';
  - voedererwten (winterteelt) – teeltcode '511';
  - zomerveldbonen – teeltcode '522';
  - winterveldbonen – teeltcode '521';
  - Soja – teeltcode '43';
  - drooggeoogste erwten – teeltcode '513';
  - drooggeoogste Vicia-bonen – teeltcode '523';
  - drooggeoogste Phaseolus-bonen – teeltcode '524';
  - quinoa – teeltcode '382'.
- Als mengteelt:
  - van wintertarwe of triticale en vlinderbloemige winterteelt – teeltcode '395';
  - van andere wintergranen en vlinderbloemige winterteelt – teeltcode '391';
  - van zomergranen en vlinderbloemige zomerteelt – teeltcode '392'
    waarbij minstens als:
    - vlinderbloemige winterteelt:
      - voedererwten: min. 25 korrels/m^2
      - of winterveldbonen: min 20 korrels/m^2
    - vlinderbloemige zomerteelt:
      - voedererwten: min. 60 korrels/m^2
      - of zomerveldbonen: min. 40 korrels/m^2

2.2. Diepwortelende maaigewassen

- Hennep – teeltcode '922' of '872'
  - dit kan alleen worden ingezaaid na het verkrijgen van een teeltmelding (basisvoorwaarde) - zie de fiche 'Hennepteelt' voor meer uitleg;
- Koolzaad – teeltcode '4111' of '4121'
- Tagetes – teeltcode '646'
  - Minstens drie maanden aanhouden waarbij de teelt overwegend in de periode van 15 mei tot 31 augustus aanwezig is en daarna onderwerken.
- Gele mosterd – teeltcode '643'
  - Minstens twee maanden aanhouden waarbij de teelt overwegend in de periode van 15 mei tot 31 augustus aanwezig is en daarna onderwerken.
- Bladrammenas – teeltcode '656'
  - Minstens twee maanden aanhouden waarbij de teelt overwegend in de periode van 15 mei tot 31 augustus aanwezig is en daarna onderwerken.

2.3. Faunavriendelijke teelten gelegen in beheergebieden akkervogelsoorten

- Zomergraan – teeltcode '312' – '322' – '332' – '342'
- Faunamengsel – teeltcode '98'
  - Teeltsamenstelling:
    - 60% tot 90% van de teelten komt uit de teeltgroep graangewassen;
    - 5% tot 10% is Brassica: boerenkool, raapzaad, gele mosterd of huttentut;
    - Max. 35% is zonnebloem, bernagie, vlas, Phacelia, voederwikke, witte klaver of rode klaver;
    - Ingezaaid met een zaaidichtheid van 50 tot 60 kilogram per hectare.
    - Minstens tot 15 maart 2023 aanhouden.

3. Perceelsvoorwaarden

- Het perceel is **subsidiabel landbouwareaal**.
- Het perceel is gelegen in het **Vlaams Gewest**.
- De oppervlakte van het perceel bedraagt **minstens 30 are**.
- Bij de teelt van **zomergraan of faunamengsel** ligt het perceel in een **beheergebied voor akkervogelsoorten**, ook terug te vinden onder het grafische luik van de verzamelaanvraag als beheergebieden akkerfauna.
- Het perceel moet **in eigen gebruik zijn** gedurende de teeltperiode van de hoofdteelt.

- Er mogen op het perceel **geen wettelijke verplichtingen** van toepassing zijn die de uitvoering van een of meer gelijkaardige voorwaarden vereisen die minstens zo ver gaan als de subsidievoorwaarden voor deze maatregel.
- Er mag op het perceel in hetzelfde jaar **géén andere subsidie** met een of meer gelijkaardige voorwaarden worden verleend.

4. Subsidieaanvraag

De subsidieaanvraag voor de maatregel 'Inzaai van milieu-, klimaat- en biodiversiteitsvriendelijke teelten' verloopt via de **verzamelaanvraag 2022**. De subsidie wordt aangevraagd door de **bijkomende bestemming** '**EET**' op te geven bij de percelen waarop u een milieu-, klimaat- en biodiversiteitsvriendelijke teelt heeft ingezaaid.

De **teeltcodes** die in aanmerking komen voor deze maatregel zijn terug te vinden onder punt 2 'Subsidievoorwaarden'.

5. Subsidie combineren met andere subsidies

In bepaalde gevallen kunnen de subsidies voor pre-ecoregelingen gecombineerd worden met elkaar of met andere subsidies zoals EAG-vergroening, agromilieumaatregelen of bio-hectaresteun. Zie combinatietabel op de webpagina 'Tabellen' voor welke combinaties mogelijk zijn.

Let wel: Wanneer pre-ecoregelingen onderling of pre-ecoregelingen met agromilieumaatregelen worden gecombineerd zijn er **plafondbedragen** van toepassing. Zo kan algemeen voor éénjarige gewassen maximaal 600 euro/ha uitbetaald worden, voor gespecialiseerde blijvende teelten (bv-fruitteelten) maximaal 900 euro/ha en voor andere teelten (zoals grasland) maximaal 450 euro/ha.

Deze plafondbedragen zijn niet van toepassing bij combinatie van pre-ecoregeling met bio-hectaresteun.

Pre-ecoregeling - Precisielandbouw: automatische GPS-of RTK-GPS-aansturing

Door de automatische aansturing van landbouwmachines via GPS wordt voorkomen dat er overlapping is in de stroken waar meststoffen of gewasbeschermingsmiddelen toegediend worden. Daardoor kan er bespaard worden op gewasbeschermingsmiddelen, vloeibare kunstmeststoffen en korrelmeststoffen (alle kunstmest en organische mest die in korrelvorm toegediend wordt) en zal de milieu- en klimaatimpact ervan verminderen.

1. Subsidiebedrag

- Het maximale subsidiebedrag is afhankelijk van:
  - de oppervlakte waarop de precisielandbouw wordt toegepast;
  - of de precisielandbouw wordt toegepast voor zowel gewasbeschermingsmiddelen (inclusief vloeibare meststoffen) én korrelmeststoffen of slechts één van beide;
  - of het gaat om GPS-aansturing of RTK-GPS-aansturing.

OPP	GPS-aansturing Toegepast op gewas-beschermingsmiddelen of korrelmeststoffen	GPS-aansturing Toegepast op gewas-beschermingsmiddelen én korrelmeststoffen	RTK-GPS-aansturing Toegepast op gewas-beschermingsmid-delen of korrelmeststoffen	RTK-GPS-aansturing Toegepast op gewas-beschermingsmid-delen én korrelmeststoffen
Eerste 10 ha	max. 60 euro/ha	max. 75 euro/ha	max. 75 euro/ha	max. 90 euro/ha
Volgende 10 ha	max. 35 euro/ha	max. 50 euro/ha	max. 50 euro/ha	max. 65 euro/ha
Volgende 80 ha	max. 7 euro/ha	max. 10 euro/ha	max. 10 euro/ha	max. 15 euro/ha

- De subsidie wordt beperkt tot een areaal van 100 hectare subsidiabele hoofdteelten per bedrijf.
- Het bedrag is een maximaal bedrag. Het definitieve subsidiebedrag is afhankelijk van het aantal aanvragen en het beschikbare budget in 2022, en wordt bepaald na indiening, controles en berekening van alle aanvragen.

2. Subsidievoorwaarden

- Bij het toedienen van:
  - Gewasbeschermingsmiddelen, inclusief vloeibare meststoffen

  En/of
  - Korrelmeststoffen

  op de hoofdteelt, gebruik maken van precisielandbouw door automatische GPS-aansturing of automatische RTK(Real Time Kinematic)-GPS-aansturing.
- Op **minstens 80% van het areaal** subsidiabele hoofdteelten precisielandbouw door automatische GPS-aansturing of automatische RTK-GPS-aansturing toepassen. Volgende arealen worden NIET meegeteld om het areaal subsidiabele hoofdteelten te bepalen:
- Het areaal teelten op landbouwpercelen waarvoor een **beheerovereenkomst** gesloten is, met uitzondering van de beheerovereenkomst waterkwaliteit.
- Het areaal **meerjarige fruitteelten**.
- Het areaal teelten **in serre of onder permanente overkapping**.
- Landbouwpercelen met **grasland en meerjarige voedergewasse**n die in het kader van de **biologische productiemethode** zijn aangemeld en onder controle zijn van een erkend controleorgaan, en die niet gedeclasseerd zijn als gevolg van een inbreuk tijdens de hoofdteelt.
- Het **afkantstrooien** van korrelmeststoffen altijd verplicht bij alle graslanden. Bij akkerland is afkantstrooien verplicht wanneer korrelmeststoffen gestrooid worden vóór zaaien of planten. Deze voorwaarde geldt niet als er gewerkt wordt met een pneumatisch strooier.
- De landbouwer houdt een **perceelsfiche** bij waarin elke uitgevoerde handeling op het landbouwperceel of de landbouwpercelen wordt opgenomen, met vermelding van het gps-type, het merk en de uitvoerder van de teelthandeling.
- De landbouwer kan bij een controle aantonen dat de **machines onmiddellijk ter beschikking** zijn met functionerende aansturing. Of kan **facturen** voorleggen van loonwerkers (op zijn naam, met vermelding van het gps-type en het merk, als dat van toepassing is).
- De landbouwer houdt tot in 2033 volgende **documenten ter beschikking** en kan deze op verzoek van het Departement Landbouw en Visserij onmiddellijk voorleggen:
  - **Perceelsfiches** waarin elke uitgevoerde handeling wordt opgenomen, met vermelding van het GPS-type, het merk en de uitvoerder.
  - **Facturen** van loonwerkers op zijn naam, met vermelding van het GPS-type en het merk, als dat van toepassing is.
  - De **geotagged-foto's** die genomen zijn via de LV-AgriLens-applicatie (binnenkort downloadbaar in de app-store) die de toepassing van de maatregel staven, of de **as-applied-kaarten** die aangeven hoe de toediening van gewasbeschermingsmiddelen, korrelmeststoffen of kalk daadwerkelijk uitgevoerd is, of de **factuur van de loonwerker** met minstens eenduidige locatiegegevens zoals X- en Y-coördinaten.
- De landbouwer is **actieve landbouwer** in het kader van het gemeenschappelijk landbouwbeleid (GLB) (zie fiche 'GLB – Actieve landbouwer' op de webpagina 'Actieve landbouwer').

3. Perceelsvoorwaarden

- Het perceel is **subsidiabel landbouwareaal**.
- Het perceel is gelegen in het **Vlaams Gewest.**
- Het perceel moet **in eigen gebruik** zijn gedurende de teeltperiode van de hoofdteelt.
- Er mogen op het perceel **geen wettelijke verplichtingen** van toepassing zijn die de uitvoering van een of meer gelijkaardige voorwaarden vereisen die minstens zo ver gaan als de subsidievoorwaarden voor deze maatregel.
- Er mag op het perceel in hetzelfde jaar **géén andere subsidie** met een of meer gelijkaardige voorwaarden worden verleend.

4. Subsidieaanvraag

De subsidieaanvraag voor de maatregel 'Precisielandbouw – automatische gps-aansturing of RTK-GPS-aansturing' verloopt via de **verzamelaanvraag 2022**. In het scherm 'Precisielandbouw – aansturing via (RTK-)GPS' moet aangevinkt worden dat men wil deelnemen aan de subsidiemaatregel en met welk type en toepassing.

5. Subsidie combineren met andere subsidies

In bepaalde gevallen kunnen de subsidies voor pre-ecoregelingen gecombineerd worden met elkaar of met andere subsidies zoals EAG-vergroening, agromilieumaatregelen of bio-hectaresteun. Zie combinatietabel op de webpagina 'Tabellen' voor welke combinaties mogelijk zijn.

Let wel: Wanneer pre-ecoregelingen onderling of pre-ecoregelingen met agromilieumaatregelen worden gecombineerd zijn er plafondbedragen van toepassing. Zo kan voor éénjarige gewassen maximaal 600 euro/ha uitbetaald worden, voor gespecialiseerde blijvende teelten (bv. fruitteelten) maximaal 900 euro/ha en voor andere teelten (zoals grasland) maximaal 450 euro/ha.

Deze plafondbedragen zijn niet van toepassing bij combinatie van pre-ecoregeling met bio-hectaresteun.

Pre-ecoregeling - Precisielandbouw: plaatsspecifiek bekalken

Een toepassing van precisielandbouw is het plaatsspecifiek toedienen van inputs op basis van perceelsgegevens (bodemgegevens, gewasbeelden of opbrengstgegevens). Omdat in de praktijk het plaatsspecifiek bekalken op basis van taakkaarten al het verst ontwikkeld is, wordt deze toepassing van precisielandbouw ondersteund. Daarenboven is een optimale pH essentieel voor goede opname van nutriënten én een parameter die relatief snel kan verbeteren.

1. Subsidiebedrag

- Maximaal 100 euro/ha.
- Het bedrag is een maximaal bedrag. Het definitieve subsidiebedrag is afhankelijk van het aantal aanvragen en het beschikbare budget in 2022, en wordt bepaald na indiening, controles en berekening van alle aanvragen.

2. Subsidievoorwaarden

- Er wordt een **taakkaart aangemaakt** voor plaatsspecifieke bekalking. Onder taakkaart wordt een met behulp van grondmonsters gekalibreerde kaart verstaan die informatie over pH-variaties in de bodem weergeeft en plaatsspecifiek bekalkingsadvies geeft op basis van een bodemscan van het perceel.
- De taakkaart is aangemaakt **vanaf 30 september 2021** op basis van een recente bodemscan.
- Het landbouwperceel in kwestie wordt **plaatsspecifiek bekalkt in 2022** op basis van de opgemaakte taakkaart.
- De landbouwer houdt een **perceelsfiche** bij waarin de uitgevoerde bekalking op het landbouwperceel of de landbouwpercelen wordt opgenomen, met vermelding van het GPS-type, het merk en de uitvoerder.
- De landbouwer houdt tot in 2033 volgende **documenten ter beschikking** en kan deze op verzoek van het Departement Landbouw en Visserij onmiddellijk voorleggen:
  - **Perceelsfiches** waarin de uitgevoerde bekalking wordt opgenomen, met vermelding van het GPS-type, het merk en de uitvoerder.
  - **Facturen** van loonwerkers op zijn naam, met vermelding van het GPS-type en het merk, als dat van toepassing is.
  - De **geotagged-foto's** die genomen zijn via de LV-AgriLens-applicatie (binnenkort downloadbaar in de app-store) die de toepassing van de maatregel staven, of de **as-applied-kaarten** die aangeven hoe de toediening van gewasbeschermingsmiddelen, korrelmeststoffen of kalk daadwerkelijk uitgevoerd is, of de **factuur van de loonwerker** met minstens eenduidige locatiegegevens zoals X- en Y-coördinaten.
- De landbouwer is **actieve landbouwer** in het kader van het gemeenschappelijk landbouwbeleid (GLB) (zie fiche 'GLB – Actieve landbouwer' op de webpagina 'Actieve landbouwer').

3. Perceelsvoorwaarden

- Het perceel is subsidiabel landbouwareaal.
- Het perceel is gelegen in het Vlaams Gewest.
- Het perceel moet in eigen gebruik zijn gedurende de teeltperiode van de hoofdteelt.
- Er mogen op het perceel geen wettelijke verplichtingen van toepassing zijn die de uitvoering van een of meer gelijkaardige voorwaarden vereisen die minstens zo ver gaan als de subsidievoorwaarden voor deze maatregel.
- Er mag op het perceel in hetzelfde jaar géén andere subsidie met een of meer gelijkaardige voorwaarden worden verleend. Zo mag er bijvoorbeeld geen terugbetaling van de bodemscan/opmaak taakkaart via de GMO-subsidie worden aangevraagd.

4. Subsidieaanvraag

De subsidieaanvraag voor de maatregel 'Precisielandbouw – plaatsspecifiek bekalken' verloopt via de **verzamelaanvraag 2022**. De subsidie wordt aangevraagd door de **bijkomende bestemming 'EPK'** op te geven bij de percelen waarop u plaatsspecifieke bekalking toepast.

5. Subsidie combineren met andere subsidies

In bepaalde gevallen kunnen de subsidies voor pre-ecoregelingen gecombineerd worden met elkaar of met andere subsidies zoals EAG-vergroening, agromilieumaatregelen of bio-hectaresteun. Zie combinatietabel op de webpagina 'Tabellen' voor welke combinaties mogelijk zijn.

Let wel: Wanneer pre-ecoregelingen onderling of pre-ecoregelingen met agromilieumaatregelen worden gecombineerd zijn er **plafondbedragen** van toepassing. Zo kan voor éénjarige gewassen maximaal 600 euro/ha uitbetaald worden, voor gespecialiseerde blijvende teelten (bv. fruitteelten) maximaal 900 euro/ha en voor andere teelten (zoals grasland) maximaal 450 euro/ha.

Deze plafondbedragen zijn niet van toepassing bij combinatie van pre-ecoregeling met bio-hectaresteun.

Pre-ecoregeling - Verhogen van het effectieve organische koolstofgehalte van bouwland via het teeltplan

Door middel van een aangepast teeltplan kan het gehalte aan organische koolstof in de bodem van bouwlandpercelen worden verhoogd. Het organische koolstofgehalte van een belangrijk aandeel van de Vlaamse bodems is suboptimaal tot zeer laag. Dit is onder meer het gevolg van de toepassing van intensievere bouwplannen en teeltrotaties. De opbouw van organische stof in de bodem zorgt voor tal van win-wins. Bodems zijn beter bestand tegen erosie, kennen een betere waterhuishouding en zijn vruchtbaarder. Dit zorgt ook voor een bodem die beter gewapend is tegen droogte, wateroverlast of erosie. Met een doordacht teeltplan kan het effectieve organische koolstofgehalte van de percelen verhoogd worden.

1. Subsidiebedrag

Het maximale subsidiebedrag is afhankelijk van de hoeveelheid effectieve organische koolstof die wordt toegediend:

Gemiddelde hoeveelheid per hectare toegediende effectieve organische koolstof op volledige areaal bouwland	Maximaal subsidiebedrag per ha bouwland
Minstens 1.350 kg	40 euro/ha
Minstens 1.400 kg	60 euro/ha
Minstens 1.450 kg	80 euro/ha
Minstens 1.500 kg	100 euro/ha

Het bedrag is een maximaal bedrag. Het definitieve subsidiebedrag is afhankelijk van het aantal aanvragen en het beschikbare budget in 2022, en wordt bepaald na indiening, controles en berekening van alle aanvragen.

2. Subsidievoorwaarden

- De maatregel wordt toegepast op het **volledige areaal bouwland** van het bedrijf.
- Via het teeltplan wordt er per hectare bouwland **gemiddeld minstens 1.350 kilogram** effectieve organische koolstof toename gerealiseerd.
  - Een hogere toename leidt tot een hoger bedrag (zie subsidiebedrag).
- De landbouwer is **actieve landbouwer** in het kader van het gemeenschappelijk landbouwbeleid (GLB) (zie fiche 'GLB – Actieve landbouwer' op de webpagina 'Actieve landbouwer').

3. Perceelsvoorwaarden

- Het perceel is **subsidiabel landbouwareaal**.
- Het perceel is gelegen in het **Vlaams Gewest**.
- Het perceel was in 2020 en 2021 **bouwland**.
- Het perceel moet **in eigen gebruik** zijn gedurende de teeltperiode van de hoofdteelt.
- Er mogen op het perceel **geen wettelijke verplichtingen** van toepassing zijn die de uitvoering van een of meer gelijkaardige voorwaarden vereisen die minstens zo ver gaan als de subsidievoorwaarden voor deze maatregel.
- Er mag op het perceel in hetzelfde jaar **géén andere subsidie** met een of meer gelijkaardige voorwaarden worden verleend.

4. Subsidieaanvraag

De subsidieaanvraag voor de maatregel 'Verhogen van het effectieve organische koolstofgehalte van bouwland via het teeltplan' verloopt via de **verzamelaanvraag 2022**. In het scherm '**Verhogen organisch koolstofgehalte bouwland**' moet **aangevinkt** worden dat **men wil deelnemen** aan de subsidiemaatregel.

5. Subsidie combineren met andere subsidies

In bepaalde gevallen kunnen de subsidies voor pre-ecoregelingen gecombineerd worden met elkaar of met andere subsidies zoals EAG-vergroening, agromilieumaatregelen of bio-hectaresteun. Zie combinatietabel op de webpagina 'Tabellen' voor welke combinaties mogelijk zijn.

Let wel: Wanneer pre-ecoregelingen onderling of pre-ecoregelingen met agromilieumaatregelen worden gecombineerd zijn er plafondbedragen van toepassing. Zo kan voor éénjarige gewassen maximaal 600 euro/ha uitbetaald worden, voor gespecialiseerde blijvende teelten (bv. fruitteelten) maximaal 900 euro/ha en voor andere teelten (zoals grasland) maximaal 450 euro/ha.

Deze plafondbedragen zijn niet van toepassing bij combinatie van pre-ecoregeling met bio-hectaresteun.

Subsidies voor agromilieumaatregelen - algemeen

In het Vlaams programma voor plattelandsontwikkeling (PDPO III) zijn subsidies voorzien voor de toepassing van verschillende 'agromilieu-klimaatmaatregelen'. Er zijn 2 types van 'agromilieu-klimaatmaatregelen': de agromilieumaatregelen van het Departement Landbouw en Visserij en de beheerovereenkomsten van de Vlaamse Landmaatschappij. PDPO III liep af eind 2020. Omdat er nog geen nieuw GLB is, worden in 2021 en 2022 overgangsmaatregelen voorzien.

1. Overzicht agromilieumaatregelen van het Departement Landbouw en Visserij

- Mechanische onkruidbestrijding;
- Teelt van vlinderbloemigen;
- Verwarringstechniek in de fruitteelt;
- Teelt van vezelvlas met verminderde bemesting;
- Teelt van vezelhennep met verminderde bemesting;
- Behoud van lokale rundveerassen;
- Behoud van lokale schapenrassen.

Deze subsidies werden enkel verleend in het kader van vijfjarige verbintenissen. Een (wijziging van een) verbintenis vangt altijd aan op 1 januari.

Omdat het GLB afliep eind 2020 werden er in afwachting van het nieuwe GLB-overgangsmaatregelen voorzien in 2021 en 2022. Voor de LV-agromilieumaatregelen betekent dit:

- Géén nieuwe vijfjarige verbintenissen (vanaf startjaar 2021), ook niet na afloop van eerdere verbintenissen.
- Aflopende verbintenissen (eind 2020 en 2021) kunnen indien gewenst door de landbouwer wel **met één jaar verlengd worden in 2021 en 2022**, met behoud van dezelfde verbintenisoppervlakte/verbintenisaantal.
- Voorafgaand aan het tweede of derde jaar van lopende verbintenissen kan indien gewenst de **verbintenisoppervlakte/het verbintenisaantal tot maximaal 20% verhoogd** worden. De looptijd van de verbintenis blijft hierbij behouden.
- Géén vervangingen (verbintenisoppervlakte/-aantal verhogen met meer dan 20 %, waardoor een nieuwe vijfjarige verbintenis wordt aangemaakt) van lopende verbintenissen.

2. Subsidievoorwaarden

- Actieve landbouwer zijn in het kader van het Gemeenschappelijk Landbouwbeleid (GLB) (zie fiche 'GLB-Actieve landbouwer' op de webpagina 'Actieve landbouwer').
- De voorwaarden van het autonoom beheer van land- en tuinbouwbedrijven naleven en geen kunstmatige voorwaarden creëren om voordeel te bekomen.
- De verbintenis naleven gedurende vijf opeenvolgende jaren.
- Enkel percelen subsidiabel landbouwareaal gelegen in het Vlaams Gewest komen in aanmerking voor deze subsidies.
- Voor de subsidie behoud lokale rundvee- en schapenrassen is het verplicht om een Vlaamse exploitatie te beheren met een actief veebeslag voor de betrokken dieren.
- De minimumeisen voor het gebruik van meststoffen en gewasbeschermingsmiddelen naleven.
- Iedere wijziging moet steeds onmiddellijk, en zeker vóór de aankondiging van een controle, aan de buitendienst van het Departement Landbouw en Visserij worden gemeld via het e-loket Landbouw en Visserij of het wijzigingsformulier (Formulier 1: 'Toevoegen, splitsen, wijzigen of schrappen van percelen'). Het wijzigingsformulier is te verkrijgen via www.vlaanderen.be/landbouw/verzamelaanvraag en doorklikken naar 'Extra formulieren' of op te vragen bij uw buitendienst.
- De bewaartermijn van bewijsstukken is 10 jaar voor alle agromilieumaatregelen.

3. Niet-naleving verbintenisvoorwaarden

- Niet-naleving van de verbintenisvoorwaarden heeft tot gevolg dat de uitbetaalde steun verlaagd wordt of geheel of gedeeltelijk teruggevorderd wordt.
- U moet de subsidies niet terugbetalen in geval van overmacht of uitzonderlijke omstandigheden erkend door de administratie. Kennisgeving van overmacht moet met bijhorende bewijsstukken schriftelijk gebeuren binnen de 10 kalenderdagen bij uw buitendienst.
- Niet-naleving van de randvoorwaarden en de bijkomende minimumeisen zal leiden tot een proportionele verlaging van de steun voor agromilieumaatregelen.
- Het niet indienen van een verzamelaanvraag of betalingsaanvraag wordt beschouwd als niet-naleving van de verbintenis.

4. Subsidieaanvraag

Subsidies voor agromilieumaatregelen moeten in twee stappen worden aangevraagd: een verbintenisaanvraag voorafgaand aan de start van de verbintenis en een jaarlijkse betalingsaanvraag via de verzamelaanvraag.

Stap 1: voorafgaande verbintenisaanvraag
Sinds 2021 kunnen er geen nieuwe vijfjarige verbintenissen meer starten. Er kunnen voor de huidige maatregelen dus geen nieuwe verbintenisaanvragen worden ingediend in het najaar 2021.

Stap 2: jaarlijkse betalingsaanvraag in uw verzamelaanvraag.
Na goedkeuring van de verbintenisaanvraag moet u jaarlijks betaling aanvragen via uw verzamelaanvraag.

5. Uitbreidingsregels

Voorafgaand aan het **tweede en derde jaar** van een lopende verbintenis is het mogelijk om uw verbintenisoppervlakte of uw verbintenisaantal te verhogen tot **maximaal 120%** van uw oorspronkelijk gekozen verbintenisoppervlakte/verbintenisaantal. Deze verhoogde verbintenisoppervlakte of verbintenisaantal moet u dan toepassen gedurende de resterende looptijd van uw verbintenis.

Een uitbreiding moet aangevraagd worden via het e-loket uiterlijk op 30 november voorafgaand aan het tweede of derde verbintenisjaar. Omdat er geen vijfjarige verbintenissen meer gestart zijn in 2021, kunnen in najaar 2021 in praktijk enkel nog uitbreidingen gebeuren voorafgaand aan het derde jaar van een lopende verbintenis.

Verhogen van de verbintenisoppervlakte/-aantal tot meer dan 120% van uw oorspronkelijk gekozen verbintenisoppervlakte/verbintenisaantal, met een nieuwe vijfjarige verbintenis tot gevolg, is niet meer mogelijk vanaf 2021.

6. Omzetting van de verbintenis

Een agromilieuverbintenis kan gedurende de looptijd in een andere verbintenis worden omgezet als de omzetting het milieu ten goede komt (bijvoorbeeld verwarringstechniek omzetten naar hectaresteun voor de biologische productiemethode).

7. Herzieningsclausule

- U houdt er rekening mee dat de verbintenisvoorwaarden en de vergoeding kunnen herzien worden gedurende de looptijd van de verbintenis.
  - Dit kan gebeuren als er wijzigingen optreden op het vlak van de randvoorwaarden en de minimumeisen inzake het in goede landbouw- en milieuconditie houden van landbouwgronden.
  - De verbintenisvoorwaarden en vergoedingen van de verbintenissen kunnen aangepast worden aan het juridisch kader van het programma voor plattelandsontwikkeling (PDPO IV).

8. Wat bij een bedrijfsovername?

Agromilieuverbintenissen (behalve 'Behoud van lokale rundvee- en schapenrassen') kunnen enkel overgedragen worden van één landbouwer op een andere landbouwer bij overdracht van grond(en). De landbouwer die actief is op de uiterste indieningsdatum van de verzamelaanvraag, dient de subsidie aan te vragen in zijn verzamelaanvraag. Bij overname na de uiterste indieningsdatum zal de overlater uitbetaald en ook verantwoordelijk gesteld worden bij eventuele niet-naleving van de verbintenis.

Overdracht van een lopende verbintenis is mogelijk bij volledige of gedeeltelijke bedrijfsovername.

8.1. Volledige bedrijfsovername

Bij een volledige bedrijfsovername worden de agromilieuverbintenissen, beheerd door het Departement Landbouw en Visserij, overgedragen via het formulier 'Melding van een volledige bedrijfsoverdracht'. U kunt dit gepersonaliseerd formulier opvragen bij de buitendienst van het Departement Landbouw en Visserij.

8.2. Gedeeltelijke bedrijfsovername

Bij een gedeeltelijke bedrijfsoverdracht kunnen één of meerdere agromilieuverbintenissen geheel of gedeeltelijk overgedragen worden via het formulier 'Overdracht van agromilieuverbintenissen bij een gedeeltelijke bedrijfsoverdracht' (zie webpagina 'Extra formulieren'). Bij een gedeeltelijke verbintenisoverdracht moeten zowel de overlater als de overnemer(s) de minimum drempel (maatregelafhankelijk, zie formulier) voor de betreffende maatregel(en) overhouden.

9. Meer informatie

Op de website www.vlaanderen.be/landbouw/agromilieumaatregelen vindt u de meest recente informatie.

Voor bijkomende informatie kunt u terecht bij uw buitendienst van het Departement Landbouw en Visserij. Alle contactgegevens vindt u in de tabel 'Contactadressen Departement Landbouw en Visserij en andere beheerdiensten' op de webpagina 'Tabellen'.

Subsidie mechanische onkruidbestrijding

In de Vlaamse land- en tuinbouw worden de meeste teelten onkruidvrij gehouden met gewasbeschermingsmiddelen. Bij bepaalde teelten kunt u nochtans een perceel onkruidvrij houden met mechanische methoden. Geen chemische onkruidbestrijdingsmiddelen gebruiken heeft een positief effect op de kwaliteit van het grond- en oppervlaktewater en op de biodiversiteit van het perceel en zijn omgeving. Vooral gewassen in rij geplant lenen zich sterk voor mechanische onkruidbestrijding. Bruikbare werktuigen voor mechanische onkruidbestrijding zijn onder andere de wiedeg, de schoffelmachine en de vingereg.

1. Subsidiebedrag

De subsidie voor het toepassen van mechanische onkruidbestrijding bedraagt jaarlijks 260 euro/ha.

2. Subsidievoorwaarden

- U past gedurende vijf opeenvolgende jaren mechanische onkruidbestrijding toe op minstens uw verbintenisoppervlakte.
- U gebruikt geen herbiciden en bodemontsmettingsmiddelen tijdens de hele hoofdteelt en de voorbereidingswerkzaamheden op de percelen waarvoor u subsidie aanvraagt. Voor eenjarige teelten gelden die voorwaarden eveneens voor de voor- of nateelten, behalve als de nateelt de hoofdteelt van het volgende jaar is.
- U moet het gebruik van mechanische onkruidbestrijding kunnen aantonen bij controle.
- Alle openluchtteelten met uitzondering van grasland, grasklaver, grasluzerne, klaver, luzerne, vlinderbloemige mengsels en bebossing komen in aanmerking. Ook in laagstamfruitplantages mag er op geen enkel deel van het perceel chemische bestrijding toegepast worden en moet er ook effectief mechanische onkruidbestrijding toegepast worden op de zwarte strook rond de bomen.
- Per teeltgroep houdt u een teeltfiche bij waarin u de verschillende toegepaste onkruidbestrijdingstechnieken beschrijft. Deze fiche moet u bij controle kunnen voorleggen (zie formulier 'Teeltfiche mechanische onkruidbestrijding' op de webpagina 'Extra formulieren'. U kunt deze teeltfiche ook opvragen bij uw buitendienst).
- U respecteert de 1 meter spuitvrije zone langs waterlopen.

3. Perceelsvoorwaarden

- De volledig ingezaaide of beteelde oppervlakte komt in aanmerking voor de subsidie, alsook de onverharde oppervlakte die noodzakelijk is voor de teeltwerkzaamheden. Enkel percelen waarop aanplantingen kunnen gebeuren, komen in aanmerking. Sierteelt in potten op containervelden valt hier niet onder.
- U heeft de percelen waarop u mechanische onkruidbestrijding toepast in eigen gebruik vanaf 30 april tot en met 31 december.
- De betalingsrechten kunnen enkel geactiveerd worden door de landbouwer die deze subsidie aanvraagt.
- De bemestingsrechten kunnen aangevraagd worden door een andere landbouwer indien het perceel niet gelegen is in gebiedstype 2 of 3.

4. Verbintenisoppervlakte

- In uw inschrijving voor een vijfjarige verbintenis voor toepassing van mechanische onkruidbestrijding kiest u zelf een 'verbintenisoppervlakte'.
- Deze verbintenisoppervlakte is minstens 0,5 ha/bedrijf.
- Uw verbintenisoppervlakte is de minimale oppervlakte waarop u gedurende de volledige looptijd van uw verbintenis mechanische onkruidbestrijding moet toepassen.
- De percelen waarop u mechanische onkruidbestrijding toepast mogen jaarlijks wisselen.
- De maximale oppervlakte waarvoor u jaarlijks kunt uitbetaald worden is 120% van uw verbintenisoppervlakte.

5. Subsidieaanvraag

Subsidies voor agromilieumaatregelen moeten in twee stappen worden aangevraagd: een verbintenisaanvraag voorafgaand aan de start van de verbintenis en een jaarlijkse betalingsaanvraag via de verzamelaanvraag.
Er kan geen tweede verbintenis aangegaan worden als er tegelijkertijd al een lopende verbintenis is voor dezelfde maatregel.

Stap 1: voorafgaande verbintenisaanvraag
Sinds 2021 kunnen er geen nieuwe vijfjarige verbintenissen meer starten. Er kunnen voor de huidige maatregelen dus geen nieuwe verbintenisaanvragen worden ingediend in het najaar 2021.

Stap 2: jaarlijkse betalingsaanvraag in uw verzamelaanvraag.
Na goedkeuring van de verbintenisaanvraag moet u jaarlijks betaling aanvragen via uw verzamelaanvraag door de bijkomende bestemming 'MOB' voor deze maatregel op te geven bij de percelen waarop u mechanische onkruidbestrijding zal toepassen.

6. Subsidie combineren met andere subsidies

Mechanische onkruidbestrijding is op eenzelfde perceel combineerbaar met:

- Verwarringstechniek in de fruitteelt;
- een aantal beheerovereenkomsten van VLM (zie tabel 'Combinaties agromilieumaatregelen, beheerovereenkomsten en hectaresteun bio' op de webpagina 'Tabellen');
- Aanplantsubsidie boslandbouwsystemen;
- Betalingsrechten en vergroening.

7. Meer informatie

Op de website www.vlaanderen.be/landbouw/agromilieumaatregelen vindt u de algemene voorwaarden voor het aanvragen van subsidies voor LV-agromilieumaatregelen en de meest recente informatie.

Gebruik de 'Checklist mechanische onkruidbestrijding' op de webpagina 'Mechanische onkruidbestrijding' om u te helpen bij de goede uitvoering van uw verbintenis voor mechanische onkruidbestrijding.

Richt u tot uw buitendienst van het Departement Landbouw en Visserij voor bijkomende informatie. Alle contactgegevens vindt u in de tabel 'Contactadressen Departement Landbouw en Visserij en andere beheerdiensten' op de webpagina 'Tabellen'.

Subsidie teelt van vlinderbloemigen

Het gebruik van vlinderbloemigen als eiwitleverancier is in Vlaanderen nog geen traditionele praktijk. Door de lokale eiwitproductie te stimuleren wordt de Vlaamse veehouderij minder afhankelijk van externe eiwitbronnen zoals soja. Het is perfect mogelijk om een gedeelte van de eiwitbehoefte op het bedrijf in te vullen door teelten als klaver, grasklaver of luzerne. Hierdoor wordt de ruwvoederwinning in de Vlaamse veehouderij gediversifieerd en meer bedrijfsgebonden gemaakt. Vlinderbloemigen fixeren stikstof uit de lucht, waardoor er minder bemesting nodig is en dus ook minder (di)stikstofoxide (=N_2O=broeikasgas) vrijkomt in de atmosfeer. Bovendien kan met eigen teelt van eiwitrijke grondstoffen de import van soja en negatieve invloed hiervan op klimaat (door boskap en lange transport komt CO_2 vrij) gereduceerd worden. De teelt van vlinderbloemigen heeft ook een aantal milieuvoordelen ten opzichte van andere voedergewassen: minder bemesting nodig, uiterst beperkt gebruik van gewasbeschermingsmiddelen en de teelt is minder of niet erosiegevoelig.

1. Subsidiebedrag

Teelt	Code	Minimale zaaihoeveelheid	Bedrag (euro/ha)
Grasklaver	700	30 kg/ha, min. 10 gewicht% witte klaver of 20 gewicht% rode klaver of 20 gewicht% combinatie witte en rode	450
Grasluzerne	660	30 kg/ha met minimaal 40 gewicht% luzerne	450
Rode klaver	723	12 kg/ha	450
Luzerne	731/732	25 kg/ha	450
Voeder-erwten*	511/512	75 korrels/m2	600
Veldbonen*	521/522	20 korrels/m2 voor winter-veldbonen en 40 korrels/m2 voor zomerveldbonen	600

* niet voor menselijke consumptie

2. Subsidievoorwaarden

- U teelt gedurende vijf opeenvolgende jaren vlinderbloemige gewassen op minstens uw verbintenisoppervlakte.
- U gebruikt gecertificeerd zaaizaad. Het gebruik van het zaaizaad moet worden gestaafd aan de hand van facturen en keuringsetiketten. Indien van toepassing moet ook het duizendkorrelgewicht gestaafd worden. Dit kan onder meer aan de hand van facturen en keuringsetiketten of andere informatie op de zakken. Die bewijzen moeten worden bijgehouden tot minimaal tien jaar na de laatste betaling voor de verbintenis en bij controle worden voorgelegd.
- U zaait de teelten voor 1 juni in.
- U behoudt de teelten tot minstens 15 februari van het jaar dat volgt op het jaar van de aangifte, met uitzondering van:
  - erwten en veldbonen: behoud tot minstens 15 juli van het jaar van de aangifte;
  - percelen in polders en duinen: behoud tot minstens 15 oktober van het jaar van de aangifte.
- Herinzaai is alleen toegestaan na voorafgaande schriftelijke melding bij de buitendienst. Na de melding mag u omploegen. Herinzaai moet gebeuren binnen twee weken na het omploegen. Doorzaai is altijd mogelijk.
- De vlinderbloemige moet duidelijk zichtbaar aanwezig blijven, ook als u de teelt meerdere jaren aanhoudt.
- U mag de percelen die voor de verbintenis zijn aangegeven tot en met 15 augustus van het jaar van de aangifte uitsluitend maaien. Na 15 augustus van het jaar van de aangifte is ook begrazing toegestaan.
- U geeft de percelen in kwestie jaarlijks aan in de verzamelaanvraag en meldt elke wijziging van de initiële aangifte zodra die wijziging zich voordoet.

3. Perceelsvoorwaarden

Alleen de ingezaaide oppervlakte komt in aanmerking voor de subsidie.
U heeft de percelen waarop u vlinderbloemigen teelt in eigen gebruik vanaf 30 april tot en met 31 december.
De betalingsrechten kunnen enkel geactiveerd worden door de landbouwer die deze subsidie aanvraagt.
De bemestingsrechten kunnen aangevraagd worden door een andere landbouwer indien het perceel niet gelegen is in gebiedstype 2 of 3.

4. Verbintenisoppervlakte

In uw inschrijving van een vijfjarige verbintenis voor de teelt van vlinderbloemigen kiest u zelf een 'verbintenisoppervlakte'.

- Deze verbintenisoppervlakte is minstens 0,5 ha/bedrijf.
- Uw verbintenisoppervlakte is de minimale oppervlakte waarop u gedurende de volledige looptijd van uw verbintenis vlinderbloemigen moet telen.
- De percelen waarop u vlinderbloemigen teelt mogen jaarlijks wisselen.
- De maximale oppervlakte waarvoor u jaarlijks kunt uitbetaald worden is 120% van uw verbintenisoppervlakte.

5. Subsidieaanvraag

Subsidies voor agromilieumaatregelen moeten in twee stappen worden aangevraagd: een verbintenisaanvraag voorafgaand aan de start van de verbintenis en een jaarlijkse betalingsaanvraag via de verzamelaanvraag.
Er kan geen tweede verbintenis aangegaan worden als er tegelijkertijd al een lopende verbintenis is voor dezelfde maatregel.

Stap 1: voorafgaande verbintenisaanvraag
Sinds 2021 kunnen er geen nieuwe vijfjarige verbintenissen meer starten. Er kunnen voor de huidige maatregelen dus geen nieuwe verbintenisaanvragen worden ingediend in het najaar 2021.

Stap 2: jaarlijkse betalingsaanvraag in uw verzamelaanvraag.
Na goedkeuring van de verbintenisaanvraag moet u jaarlijks betaling aanvragen via uw verzamelaanvraag door de bijkomende bestemming '**VLI**' voor deze maatregel op te geven bij de percelen waarop u vlinderbloemigen teelt.

6. Subsidie combineren met andere subsidies

De teelt van vlinderbloemigen is op eenzelfde perceel combineerbaar met:

- hectaresteun voor de biologische productiemethode;
- een aantal beheerovereenkomsten van VLM (zie bijlage 'Combinaties agromilieumaatregelen, beheerovereenkomsten en hectaresteun bio');
- aanplantsubsidie boslandbouwsystemen;
- betalingsrechten en vergroening (andere dan stikstofbindende gewassen);
- Vergroening. **Let op:** een perceel aangegeven voor de subsidie voor de teelt van vlinderbloemigen EN voor ecologisch aandachtsgebied type stikstofbindende gewassen, heeft tot gevolg dat:
  - er geen subsidie voor de teelt van vlinderbloemigen kan uitbetaald worden;
  - de oppervlakte wel meetelt voor het behalen van uw verbintenisoppervlakte voor de teelt van vlinderbloemigen.

7. Meer informatie

Op de website www.vlaanderen.be/landbouw/agromilieumaatregelen vindt u de algemene voorwaarden voor het aanvragen van subsidies voor LV-agromilieumaatregelen en de meest recente informatie.

Gebruik de 'Checklist teelt vlinderbloemigen' op de webpagina 'Teelt van vlinderbloemigen' om u te helpen bij de goede uitvoering van uw verbintenis voor de teelt van vlinderbloemigen.
Zie ook de teeltfiches op de website van het Landbouwcentrum voor Voedergewassen (LCV) vzw onder 'Publicaties': http://www.lcvvzw.be/publicaties/.

Bekijk het filmpje 'Tips bij de teelt van vlinderbloemigen' van het Departement Landbouw en Visserij op de webpagina 'Teelt van vlinderbloemigen'.

Richt u tot uw buitendienst van het Departement Landbouw en Visserij voor bijkomende informatie. Alle contactgegevens vindt u in de tabel 'Contactadressen Departement Landbouw en Visserij en andere beheerdiensten' op de webpagina 'Tabellen'.

Subsidie verwarringstechniek in de fruitteelt

Deze maatregel, ook feromoonverwarringstechniek genoemd, ter verwarring van insecten en meer gekend ter bestrijding van de fruitmot bij pitfruit (appel en peer) (bij gebruik van RAK 3, Ginko, Ginko-ring, Checkmate puffer CM-O en SEMIOSNET-CODLING MOTH (ook walnoten)) en ook bladrollers (bij gebruik van RAK 3 + 4, Isomate CLS plus en Isomate CLR) bij pitfruit en kers en kriek heeft als doel het gebruik van insecticiden in de fruitteelt te verminderen. De bestrijding van fruitmot en andere rupsen van motten en vlinders is een belangrijke zorg in de fruitteelt. Een groot aandeel van de gebruikte insecticiden in de fruitteelt gaat voornamelijk naar de bestrijding van deze schadeverwekkers.

De biologische bestrijding van de fruitmot en bladrollers door feromoonverwarring kan het gebruik van gewasbeschermingsmiddelen aanzienlijk doen dalen. Deze techniek is bovendien erg specifiek: andere insecten worden er niet door geschaad. De negatieve milieu-impact van deze techniek is zeer gering in vergelijking met de klassieke chemische bestrijding. Door deze techniek zullen de fruitmot, de vruchtbladroller en andere rupsen op termijn veel gemakkelijker onder controle kunnen gehouden worden, waardoor minder conventionele insecticiden moeten ingezet worden. Een vermindering van 2 tot 3 bespuitingen is realistisch als de techniek consequent wordt toegepast en de omgevingsfactoren en weersomstandigheden gunstig zijn.

1. Subsidiebedrag

De subsidie voor het toepassen van de verwarringstechniek in de fruitteelt bedraagt jaarlijks 210 euro/ha.

2. Subsidievoorwaarden

- U past gedurende vijf opeenvolgende jaren de verwarringstechniek toe op minstens uw verbintenisoppervlakte.
- U past de verwarringstechniek toe op fruitteelten waarvoor door de Federale Overheidsdienst Volksgezondheid producten erkend zijn (zie verder bij 'Erkende producten').
- U gebruikt de erkende producten, conform de erkenningsvoorwaarden met betrekking tot oppervlakte, aantal en plaatsing. Let erop dat u de dispensers in voldoende aantallen, tijdig en correct uithangt.
- U past het product onafgebroken toe van 15 mei tot en met 15 september van het jaar van aangifte.
- De toepassing van de verwarringstechniek moet u staven aan de hand van aankoopfacturen. Deze moet u bijhouden tot minimaal tien jaar na de laatste betaling voor de verbintenis en bij controle kunnen voorleggen.
- U geeft de percelen in kwestie aan in de verzamelaanvraag en meldt elke wijziging van de initiële aangifte zodra die wijziging zich voordoet.
- U houdt een gewasbeschermingsmiddelenregister bij.
- U besteedt de nodige aandacht aan het monitoren van ziekten en plagen.
- U heeft geen gedeeltelijke terugbetaling van de toepassingskosten voor de verwarringstechniek aangevraagd in het kader van de Verordening (EU) nr. 1308/2013 van het Europees Parlement en de Raad van 17 december 2013 tot vaststelling van een gemeenschappelijke ordening van de markten voor landbouwproducten of met andere woorden GMO-steun. Concreet wil dit zeggen dat als u ook GMO-steun aanvraagt, u uitgesloten bent voor subsidie voor deze maatregel in dat jaar, ook al zou u de verwarring eventueel op andere percelen toepassen.

3. Perceelsvoorwaarden

- De volledig ingezaaide of beteelde oppervlakte komt in aanmerking voor de subsidie, alsook de onverharde oppervlakte die noodzakelijk is voor de teeltwerkzaamheden.
- De percelen moeten, afhankelijk van het gebruikte product, minstens 1 of 2 ha groot zijn, of een aaneengesloten blok vormen van minstens 1 of 2 ha fruit waarop de subsidie wordt aangevraagd. Kleinere, geïsoleerde percelen komen niet in aanmerking voor subsidie.
- U heeft de percelen waarop u verwarring toepast in eigen gebruik vanaf 30 april tot en met 15 september.
- De betalingsrechten kunnen enkel geactiveerd worden door de landbouwer die deze subsidie aanvraagt.
- De bemestingsrechten kunnen aangevraagd worden door een andere landbouwer indien het perceel niet gelegen is in gebiedstype 2 of 3.

4. Verbintenisoppervlakte

In uw inschrijving voor een vijfjarige verbintenis voor toepassing van de verwarringstechniek kiest u zelf een 'verbintenisoppervlakte'.

- Deze verbintenisoppervlakte is minstens 1 ha/bedrijf.
- Uw verbintenisoppervlakte is de minimale oppervlakte waarop u gedurende de volledige looptijd van uw verbintenis de verwarringstechniek moet toepassen.
- De percelen waarop u de verwarringstechniek toepast mogen jaarlijks wisselen.
- De maximale oppervlakte waarvoor u jaarlijks kunt uitbetaald worden is 120% van uw verbintenisoppervlakte.

5. Subsidieaanvraag

Subsidies voor agromilieumaatregelen moeten in twee stappen worden aangevraagd: een verbintenisaanvraag voorafgaand aan de start van de verbintenis en een jaarlijkse betalingsaanvraag via de verzamelaanvraag.
Er kan geen tweede verbintenis aangegaan worden als er tegelijkertijd al een lopende verbintenis is voor dezelfde maatregel.

Stap 1: voorafgaande verbintenisaanvraag
Sinds 2021 kunnen er geen nieuwe vijfjarige verbintenissen meer starten. Er kunnen voor de huidige maatregelen dus geen nieuwe verbintenisaanvragen worden ingediend in het najaar 2021.

Stap 2: jaarlijkse betalingsaanvraag in uw verzamelaanvraag.
Na goedkeuring van de verbintenisaanvraag moet u jaarlijks betaling aanvragen via uw verzamelaanvraag door de bijkomende bestemming '**VER**' voor deze maatregel op te geven bij de percelen waarop u de verwarringstechniek toepast.

6. Erkende producten

Momenteel zijn acht producten erkend voor pitfruit (appel en peer): RAK 3, RAK 3+4, Ginko, Ginko-ring, Isomate CLR, Isomate CLS plus, Checkmate puffer CM-O en SEMIOSNET-CODLING MOTH (nieuw). Bovendien zijn RAK 3+4, Isomate CLS plus en Isomate CLR ook erkend voor de bestrijding van de vruchtschilvreter (vruchtbladroller) in kers en kriek.

Deze producten moeten toegepast worden op een oppervlakte van:

- RAK 3: minimum 1 ha;
- RAK 3+4: minimum 1 ha;
- Ginko-ring: minimum 1 ha;
- Isomate CLS plus: minimum 1 ha;
- Checkmate puffer CM-O: minimum 1 ha;
- SEMIOSNET-CODLING MOTH: minimum 1 ha
- Ginko: minimum 2 ha;
- Isomate CLR: minimum 2 ha.

Nieuwe erkende producten komen ook in aanmerking.

7. Subsidie combineren met andere subsidies

Het toepassen van de verwarringstechniek in de fruitteelt is op eenzelfde perceel combineerbaar met:

- mechanische onkruidbestrijding;
- een aantal beheerovereenkomsten van VLM (zie bijlage 'Combinaties agromilieumaatregelen, beheerovereenkomsten en hectaresteun bio');
- aanplantsubsidie boslandbouwsystemen;
- betalingsrechten en vergroening.

! Let op: deze subsidie is binnen hetzelfde bedrijf **NIET** combineerbaar met GMO-steun voor het toepassen van deze maatregel.

8. Meer informatie

Op de website www.vlaanderen.be/landbouw/agromilieumaatregelen vindt u de algemene voorwaarden voor het aanvragen van subsidies voor LV-agromilieumaatregelen en de meest recente informatie.

Gebruik de 'Checklist verwarringstechniek fruitteelt' op de webpagina 'Verwarringstechniek in de fruitteelt' om u te helpen bij de goede uitvoering van uw verbintenis voor de verwarringstechniek in de fruitteelt.

Richt u tot uw buitendienst van het Departement Landbouw en Visserij voor bijkomende informatie. Alle contactgegevens vindt u in de tabel 'Contactadressen Departement Landbouw en Visserij en andere beheerdiensten' op de webpagina 'Tabellen'.

Subsidie teelt van vezelvlas met verminderde bemesting

De teelt van vezelvlas is een duurzame teelt. Het gebruik van gewasbeschermingsmiddelen is traditioneel al uiterst beperkt. Bovendien behoeft deze teelt niet veel nutriënten waardoor vlasteelt garant staat voor een zeer beperkte druk op het milieu en voor een toenemende biodiversiteit. Door de bijkomende eis om geen stikstofbemesting toe te passen wordt het milieuvriendelijk karakter van deze teelt verder versterkt.
Bovendien genereert dit gewas een lange termijn opslag van koolzuurgas (CO_2) in duurzame materialen (textiel zoals kledij, interieurbekleding, huishoudlinnen; bouwmaterialen zoals isolatie, plamuurwerk, vezelplaat; composieten zoals aanwezig in auto-onderdelen) en draagt zodoende bij tot de strijd tegen klimaatverandering. Per hectare kan tot 10 ton CO_2-equivalenten vastgelegd worden.

1. Subsidiebedrag

De subsidie voor de teelt van vezelvlas met verminderde bemesting bedraagt jaarlijks 240 euro/ha.

2. Subsidievoorwaarden

- U teelt gedurende vijf opeenvolgende jaren vezelvlas op minstens uw verbintenisoppervlakte.
- U gebruikt gedurende de gebruiksperiode op de percelen onder verbintenis enkel PK-meststoffen.
- U kunt de aankoopfacturen van PK-meststoffen voorleggen.
- U houdt een correct bemestingsregister bij voor de betrokken percelen en kunt dat voorleggen.
- Enkel gecertificeerd vezelvlaszaaizaad mag ingezaaid worden. De minimale zaaidichtheid bedraagt 100 kg/ha.
- U moet het gebruik van gecertificeerd vezelvlaszaaizaad kunnen staven aan de hand van aankoopfacturen en keuringsetiketten die op de zakken hangen. Die bewijzen worden gedurende minstens tien jaar na de laatste betaling voor de verbintenis bewaard en worden bij controle voorgelegd.
- U geeft de percelen in kwestie jaarlijks aan in de verzamelaanvraag en meldt elke wijziging van de initiële aangifte zodra die wijziging zich voordoet.
- U sluit jaarlijks voor de percelen onder deze verbintenis een aankoop- en verkoopcontract met een eerste verwerker van vezelvlas. Als u de verwerking tot vezels zelf uitvoert of door een verwerker in opdracht laat uitvoeren via een contract voor loonverwerking, dan wordt het aankoop- en verkoopcontract vervangen door een verwerkingsverbintenis. De verwerkingsverbintenis is een verbintenis van u om de verwerking tot vezels zelf uit te voeren. In deze verwerkingsverbintenis moeten enkel de percelen in Vlaanderen die u met de bijkomende bestemming 'VLS' aangeeft worden opgenomen in de lijst. In het geval dat u de verwerking tot vezels in opdracht laat uitvoeren, wordt ook het contract voor loonverwerking toegevoegd aan de verwerkingsverbintenis. Het aankoop- en verkoopcontract of de verwerkingsverbintenis bezorgt u, eventueel samen met het contract voor loonverwerking, uiterlijk op 15 september van het teeltjaar aan uw buitendienst van het Departement Landbouw en Visserij.

3. Perceelsvoorwaarden

De volledig ingezaaide oppervlakte komt in aanmerking voor de subsidie.
U heeft de percelen waarop u de maatregel toepast in eigen gebruik vanaf 1 januari tot en met 10 augustus.
De betalingsrechten kunnen enkel geactiveerd worden door de landbouwer die deze subsidie aanvraagt.
De bemestingsrechten worden toegekend aan de landbouwer die de subsidie aanvraagt.

4. Verbintenisoppervlakte

In uw aanvraag van een vijfjarige verbintenis voor de teelt van vezelvlas met verminderde bemesting kiest u zelf een 'verbintenisoppervlakte'.

- Deze verbintenisoppervlakte is minstens 1 ha/bedrijf.
- Uw verbintenisoppervlakte is de minimale oppervlakte waarop u gedurende de volledige looptijd van uw verbintenis vezelvlas met verminderde bemesting moet telen.
- De percelen waarop u vezelvlas met verminderde bemesting teelt mogen jaarlijks wisselen.
- De maximale oppervlakte waarvoor u jaarlijks kunt uitbetaald worden is 120% van uw verbintenisoppervlakte.

5. Subsidieaanvraag

Subsidies voor agromilieumaatregelen moeten in twee stappen worden aangevraagd: een verbintenisaanvraag voorafgaand aan de start van de verbintenis en een jaarlijkse betalingsaanvraag via de verzamelaanvraag.
Er kan geen tweede verbintenis aangegaan worden als er tegelijkertijd al een lopende verbintenis is voor dezelfde maatregel.

Stap 1: voorafgaande verbintenisaanvraag
Sinds 2021 kunnen er geen nieuwe vijfjarige verbintenissen meer starten. Er kunnen voor de huidige maatregelen dus geen nieuwe verbintenisaanvragen worden ingediend in het najaar 2021.

Stap 2: jaarlijkse betalingsaanvraag in uw verzamelaanvraag.
Na goedkeuring van de verbintenisaanvraag moet u jaarlijks betaling aanvragen via uw verzamelaanvraag door de bijkomende bestemming '**VLS**' voor deze maatregel op te geven bij de percelen waarop u vezelvlas (teeltcode 921) teelt met verminderde bemesting.

6. Subsidie combineren met andere subsidies

De teelt van vezelvlas met verminderde bemesting is op eenzelfde perceel combineerbaar met:

- biologische productiemethode;
- een aantal beheerovereenkomsten van VLM (zie tabel 'Combinaties agromilieumaatregelen, beheerovereenkomsten en hectaresteun bio' op de webpagina 'Tabellen';
- aanplantsubsidie boslandbouwsystemen;
- betalingsrechten en vergroening.

7. Meer informatie

Op de website www.vlaanderen.be/landbouw/agromilieumaatregelen vindt u de algemene voorwaarden voor het aanvragen van subsidies voor LV-agromilieumaatregelen en de meest recente informatie.

Richt u tot uw buitendienst van het Departement Landbouw en Visserij voor bijkomende informatie. Alle contactgegevens vindt u in de tabel 'Contactadressen Departement Landbouw en Visserij en andere beheerdiensten' op de webpagina 'Tabellen'.

Subsidie teelt van vezelhennep met verminderde bemesting

De teelt van vezelhennep is een duurzame teelt. Het gebruik van gewasbeschermingsmiddelen is traditioneel al uiterst beperkt. Bovendien behoeft deze teelt niet veel nutriënten waardoor hennepteelt garant staat voor een zeer beperkte druk op het milieu en voor een toenemende biodiversiteit. Door de bijkomende eis om geen stikstofbemesting toe te passen wordt het milieuvriendelijk karakter van deze teelt verder versterkt. Bovendien genereert dit gewas een lange termijn opslag van koolzuurgas (CO_2) in duurzame materialen (textiel zoals kledij, interieurbekleding, huishoudlinnen; bouwmaterialen zoals isolatie, plamuurwerk, vezelplaat; composieten zoals aanwezig in auto-onderdelen) en draagt zodoende bij tot de strijd tegen klimaatverandering. Per hectare kan tot 10 ton CO_2-equivalenten vastgelegd worden.

1. Subsidiebedrag

De subsidie voor de teelt van vezelhennep met verminderde bemesting bedraagt jaarlijks 140 euro/ha.

2. Subsidievoorwaarden

- U teelt gedurende vijf opeenvolgende jaren vezelhennep als hoofdteelt (teeltcode '**922**' of code '**872**' voor een dubbeldoelras waarbij de hennep minstens ook tot vezels wordt verwerkt) op minstens uw verbintenisoppervlakte. De nateelt van vezelhennep komt niet in aanmerking voor de subsidie met verminderde bemesting.
- U gebruikt gedurende de gebruiksperiode op de percelen onder verbintenis enkel PK-meststoffen.
- U kunt de aankoopfacturen van PK-meststoffen voorleggen.
- U houdt een correct bemestingsregister bij voor de betrokken percelen en kunt dat voorleggen.
- U verbouwt gedurende de looptijd van uw verbintenis vezelhennep met een van de rassen uit de overeenkomstig artikel 17 van de Richtlijn 2002/53/EG van de door de Raad gepubliceerde gemeenschappelijke rassenlijst voor landbouwgewassen die geldt op 15 maart van het jaar waarvoor de betaling wordt toegekend, met een gehalte aan tetrahydrocannabinol van maximaal 0,2%.
- U gebruikt gecertificeerd vezelhennepzaaizaad aan de minimale zaaihoeveelheden van 25 kg/ha.
- U geeft de percelen in kwestie jaarlijks aan in de verzamelaanvraag en meldt elke wijziging van de initiële aangifte zodra die wijziging zich voordoet.
- U sluit jaarlijks voor de percelen onder deze verbintenis een aankoop- en verkoopcontract met een eerste verwerker van vezelhennep. Als u de verwerking tot vezels (het verhakselen van de hennep (vb. voor dierlijke vervoedering) is geen verwerking tot vezels) zelf uitvoert of door een verwerker in opdracht laat uitvoeren via een contract voor loonverwerking, dan wordt het aankoop- en verkoopcontract vervangen door een verwerkingsverbintenis. De verwerkingsverbintenis is een verbintenis van u om de verwerking tot vezels zelf uit te voeren of in opdracht te laten uitvoeren. In dat geval wordt ook het contract voor loonverwerking toegevoegd. Het **aankoop- en verkoopcontract** of de verwerkingsverbintenis bezorgt u samen met het contract voor loonverwerking uiterlijk op **15 september** van het huidige campagnejaar aan uw buitendienst van het Departement Landbouw en Visserij.

3. Perceelsvoorwaarden

De volledig ingezaaide oppervlakte van de hoofdteelt komt in aanmerking voor de subsidie.
U heeft de percelen waarop u de maatregel toepast in eigen gebruik vanaf 1 januari tot en met 20 september.
De betalingsrechten kunnen enkel geactiveerd worden door de landbouwer die deze subsidie aanvraagt.
De bemestingsrechten worden toegekend aan de landbouwer die de subsidie aanvraagt.

4. Verbintenisoppervlakte

- In uw aanvraag van een vijfjarige verbintenis voor de teelt van vezelhennep met verminderde bemesting kiest u zelf een 'verbintenisoppervlakte'.
- Deze verbintenisoppervlakte is minstens 0,5 ha/bedrijf.
- Uw verbintenisoppervlakte is de minimale oppervlakte waarop u gedurende de volledige looptijd van uw verbintenis vezelhennep met verminderde bemesting moet telen.
- De percelen waarop u vezelhennep met verminderde bemesting teelt mogen jaarlijks wisselen.
- De maximale oppervlakte waarvoor u jaarlijks kunt uitbetaald worden is 120% van uw verbintenisoppervlakte.

5. Subsidieaanvraag

Subsidies voor agromilieumaatregelen moeten in twee stappen worden aangevraagd: een verbintenisaanvraag voorafgaand aan de start van de verbintenis en een jaarlijkse betalingsaanvraag via de verzamelaanvraag.
Er kan geen tweede verbintenis aangegaan worden als er tegelijkertijd al een lopende verbintenis is voor dezelfde maatregel.

Stap 1: voorafgaande verbintenisaanvraag
Sinds 2021 kunnen er geen nieuwe vijfjarige verbintenissen meer starten. Er kunnen voor de huidige maatregelen dus geen nieuwe verbintenisaanvragen worden ingediend in het najaar 2021.

Stap 2: jaarlijkse betalingsaanvraag in uw verzamelaanvraag.
Na goedkeuring van de verbintenisaanvraag moet u jaarlijks betaling aanvragen via uw verzamelaanvraag door de bijkomende bestemming '**HNP**' voor deze maatregel op te geven bij de percelen waarop u vezelhennep teelt met verminderde bemesting.

6. Algemene modaliteiten voor een teeltvergunning van hennep

De teelt van hennep ligt zeer gevoelig en daarom moeten specifieke voorwaarden worden nageleefd. Algemene informatie vindt u op www.vlaanderen.be/landbouw/hennep en www.vlaanderen.be/landbouw/verzamelaanvraag en klik door naar perceelsaangifte.

- U bent verplicht om de teelt en relevante gegevens bij de bevoegde administratie te melden vóór de inzaai van de hoofdteelt door het indienen van een teeltmelding.
- U mag de inzaai van vezelhennep pas aanvangen nadat u de teelttoestemming heeft ontvangen.
- Enkel henneprassen uit de Europese rassenlijst met een THC gehalte van maximaal 0,2% zijn toegelaten (In 2013, 2016 en 2018 werd in Vlaanderen vastgesteld dat bij het ras Finola deze drempel van 0.2%THC werd overschreden. Landbouwers die het ras Finola telen moeten zich bewust zijn van het risico dat dit ras meebrengt).
- Enkel landbouwers met een geregistreerd klantnummer kunnen hennep telen.

- De teelt van hennep als hoofdteelt gebeurt in volle grond en in openlucht.
- U gebruikt gecertificeerd vezelhennepzaaizaad.
- U stuurt de **officiële certificaten** die aan de verpakkingen van het zaaizaad gehecht waren, door naar de bevoegde administratie **voor 30 juni**. Deze certificaten maken integraal deel uit van de verzamelaanvraag.
- U moet het begin van de bloei van vezelhennep melden aan de controle-entiteit van de beheersdienst. De teelt moet worden aangehouden tot 10 dagen na het einde van de bloei.
- In België is het momenteel verboden om hennep te telen voor medicinale doeleinden (bevoegdheid van Federaal Agentschap Geneesmiddelen en Gezondheidsproducten) of voor menselijke consumptie (bevoegdheid van het Federaal Agentschap voor de Veiligheid van de Voedselketen).

7. Subsidie combineren met andere subsidies

De teelt van vezelhennep met verminderde bemesting is op eenzelfde perceel combineerbaar met:

- biologische productiemethode;
- een aantal beheerovereenkomsten van VLM (zie tabel 'Combinaties agromilieumaatregelen, beheerovereenkomsten en hectaresteun bio' op de webpagina 'Tabellen');
- aanplantsubsidie boslandbouwsystemen;
- betalingsrechten en vergroening.

8. Meer informatie

Op de website www.vlaanderen.be/landbouw/agromilieumaatregelen vindt u de algemene voorwaarden voor het aanvragen van subsidies voor LV-agromilieumaatregelen en de meest recente informatie.

Richt u tot uw buitendienst van het Departement Landbouw en Visserij voor bijkomende informatie. Alle contactgegevens vindt u in de tabel 'Contactadressen Departement Landbouw en Visserij en andere beheerdiensten' op de webpagina 'Tabellen'.

Subsidie behoud lokale rundveerassen

Bepaalde lokale landbouwhuisdierrassen zijn met uitsterven bedreigd doordat het economisch gezien interessanter is om meer productieve rassen te houden. Het behoud van genetische diversiteit van traditionele dierenrassen is nochtans een basis voor het behoud van diversiteit op het platteland.
Bovendien is een dergelijke levende genenbank van belang om specifieke eigenschappen in te kruisen in bestaande rassen en variëteiten. Door financiële ondersteuning kan de instandhouding van met uitsterven bedreigde lokale dierrassen worden gestimuleerd. De subsidie wordt toegekend in het kader van een vijfjarige verbintenis.

1. Subsidiebedrag

De subsidie voor het houden van lokale rundveerassen bedraagt jaarlijks 150 euro/rund of 175 euro/rund voor dieren onder melkproductieregistratie.

2. Subsidievoorwaarden

- U houdt gedurende de vijf opeenvolgende jaren van uw verbintenis minstens het aantal subsidiabele runderen dat is vastgelegd in uw verbintenisaantal.
- U kunt subsidie aanvragen voor minimaal 20 en maximaal 125 subsidiabele dieren van één of meerdere van de volgende lokale rundveerassen:
  - Rood ras;
  - Witrood ras;
  - Belgisch Witblauw ras, dubbeldoeltype;
  - Kempens Roodbont;
- Om in aanmerking te komen voor de extra toelage voor melkproductieregistratie moet u minimaal 20 subsidiabele runderen houden van het dubbeldoeltype van een lokaal rundveeras en moet het bedrijf het volledige kalenderjaar aan melkproductieregistratie doen waarbij de resultaten hiervan gebruikt worden bij de fokwaardeschatting.
- De runderen, waar u deze subsidie voor aanvraagt, moeten aan de volgende voorwaarden voldoen:
  - Op tijd in- en uitgeschreven zijn in een stamboek van de met uitsterven bedreigde lokale rundveerassen;
  - Geboortes, vertrekken en aankomsten moeten hiervoor op tijd gemeld worden aan Sanitel, in overeenstemming met het koninklijk besluit van 23 maart 2011 tot vaststelling van een identificatie- en registratieregeling voor runderen;
  - Correct en op tijd geïdentificeerd en geregistreerd zijn;
  - Aanwezig zijn op de aangegeven plaats(en);
  - Een vrouwelijk dier zijn;
  - Minstens 75% raszuiver zijn;
  - Minstens zes maanden oud zijn op 1 januari van elk jaar van de verbintenis of bij vervanging.
- U beheert een Vlaamse exploitatie met een actief veebeslag voor rundvee.
- U geeft jaarlijks in de verzamelaanvraag de locatie op van weiden die niet zijn ingetekend in de verzamelaanvraag, maar waarop wel subsidiabele dieren gehouden worden. Dit moet ook indien u deze percelen slechts enkele dagen per jaar beweidt.
- U verkrijgt bij ziekte of ongeval van één of meer dieren binnen drie maanden opnieuw het vereiste aantal subsidiegerechtigde dieren. In dat geval moet u een bewijsstuk (attest dierenarts, Rendac, ...) binnen de tien dagen na de sterfte opsturen naar de buitendienst van het Departement Landbouw en Visserij.

3. Verbintenisaantal

- In uw aanvraag van een vijfjarige verbintenis voor behoud van lokale rundveerassen kiest u zelf een 'verbintenisaantal'.
- Dit verbintenisaantal is minstens 20 runderen/bedrijf.
- Uw verbintenisaantal is het minimale aantal runderen dat u gedurende de volledige looptijd van uw verbintenis moet houden.

4. Subsidieaanvraag

Subsidies voor agromilieumaatregelen moeten in twee stappen worden aangevraagd: een verbintenisaanvraag voorafgaand aan de start van de verbintenis en een jaarlijkse betalingsaanvraag via de verzamelaanvraag.
Er kan geen tweede verbintenis aangegaan worden als er tegelijkertijd al een lopende verbintenis is voor hetzelfde maatregelpakket (rundveeras).

Stap 1: voorafgaande verbintenisaanvraag
Sinds 2021 kunnen er geen nieuwe vijfjarige verbintenissen meer starten. Er kunnen voor de huidige maatregelen dus geen nieuwe verbintenisaanvragen worden ingediend in het najaar 2021.

Stap 2: jaarlijkse betalingsaanvraag in uw verzamelaanvraag.
Na goedkeuring van de verbintenisaanvraag moet u jaarlijks betaling aanvragen via uw verzamelaanvraag.

5. Inschrijving in het stamboek

CRV Vlaanderen vzw
t.a.v. Gabriël Deschuymer
Buchtenstraat 7
9051 Sint-Denijs-Westrem
T 078 15 44 44 - **F** 09 363 92 06
gabriel.deschuymer@crv4all.com

6. Meer informatie

Op de website www.vlaanderen.be/landbouw/agromilieumaatregelen vindt u de algemene voorwaarden voor het aanvragen van subsidies voor LV-agromilieumaatregelen en de meest recente informatie.

Richt u tot uw buitendienst van het Departement Landbouw en Visserij voor bijkomende informatie. Alle contactgegevens vindt u in de tabel 'Contactadressen Departement Landbouw en Visserij en andere beheerdiensten' op de webpagina 'Tabellen'.

Subsidie behoud van lokale schapenrassen

Bepaalde lokale landbouwhuisdierrassen zijn met uitsterven bedreigd doordat het economisch gezien interessanter is om meer productieve rassen te houden. Het behoud van genetische diversiteit van traditionele dierenrassen is nochtans een basis voor het behoud van diversiteit op het platteland.
Bovendien is een dergelijke levende genenbank van belang om specifieke eigenschappen in te kruisen in bestaande rassen en variëteiten. Door financiële ondersteuning kan de instandhouding van met uitsterven bedreigde lokale dierrassen worden gestimuleerd. De subsidie wordt toegekend in het kader van een vijfjarige verbintenis.

1. Subsidiebedrag

De subsidie voor het houden van lokale schapenrassen bedraagt jaarlijks 25 euro/schaap.

2. subsidievoorwaarden

- U houdt gedurende de vijf opeenvolgende jaren van uw verbintenis minstens het aantal subsidiabele schapen dat is vastgelegd in uw verbintenisaantal.
- U kunt subsidie aanvragen voor minimaal 20 en maximaal 500 subsidiabele dieren van één of meerdere van de volgende lokale schapenrassen:
  - Ardense Voskop;
  - Belgisch melkschaap;
  - Entre-Sambre-et-Meuse schaap;
  - Houtlandschaap;
  - Kempens schaap;
  - Lakens schaap;
  - Mergellandschaap;
  - Vlaams Kuddeschaap;
  - Vlaams schaap.
- De schapen waarvoor u subsidie aanvraagt, moeten aan de volgende voorwaarden voldoen:
  - op tijd in- en uitgeschreven zijn in de hoofdafdeling van een stamboek van de met uitsterven bedreigde lokale schapenrassen:
  - geboortes melden vóór 31 augustus van het geboortejaar;
  - aankomsten en vertrekken melden binnen de 10 dagen;
  - correct en tijdig geïdentificeerd en geregistreerd zijn;
  - aanwezig zijn op de aangegeven plaats(en);
  - voldoen aan de rasstandaard;
  - minstens één jaar oud zijn op de uiterste indieningsdatum van de verzamelaanvraag of bij vervanging.
- Het maximum aantal subsidiabele schapen per jaar is het aantal lammeren dat geregistreerd werd van geboortes bij de landbouwer in dat jaar.
- U beheert een Vlaamse exploitatie met een actief veebeslag voor schapen.
- U geeft jaarlijks in de verzamelaanvraag de locaties op van weiden die niet zijn ingetekend in de verzamelaanvraag, maar waarop wel subsidiabele dieren gehouden worden. Dit moet ook indien u deze percelen slechts enkele dagen per jaar beweidt.
- U verkrijgt bij ziekte of ongeval van één of meer dieren binnen drie maanden opnieuw het vereiste aantal subsidiegerechtigde dieren. In dat geval moet u een bewijsstuk (attest dierenarts, Rendac, ...) binnen de tien dagen na de sterfte opsturen naar de buitendienst van het Departement Landbouw en Visserij.

3. Verbintenisaantal

- In uw inschrijving voor een vijfjarige verbintenis voor behoud van lokale schapenrassen kiest u zelf een 'verbintenisaantal'.
- Dit verbintenisaantal is minstens 20 schapen/bedrijf.
- Uw verbintenisaantal is het minimale aantal schapen dat u gedurende de volledige looptijd van uw verbintenis moet houden.

4. Subsidieaanvraag

Subsidies voor agromilieumaatregelen moeten in twee stappen worden aangevraagd: een verbintenisaanvraag voorafgaand aan de start van de verbintenis en een jaarlijkse betalingsaanvraag via de verzamelaanvraag.
Er kan geen tweede verbintenis aangegaan worden als er tegelijkertijd al een lopende verbintenis is voor hetzelfde maatregelpakket (schapenras).

Stap 1: voorafgaande verbintenisaanvraag
Sinds 2021 kunnen er geen nieuwe vijfjarige verbintenissen meer starten. Er kunnen voor de huidige maatregelen dus geen nieuwe verbintenisaanvragen worden ingediend in het najaar 2021.

Stap 2: jaarlijkse betalingsaanvraag in uw verzamelaanvraag.
Na goedkeuring van de verbintenisaanvraag moet u jaarlijks betaling aanvragen via uw verzamelaanvraag.

5. Inschrijving in het stamboek

Steunpunt Levend Erfgoed (SLE)
t.a.v. Staf Van den Bergh
Smisstraat 1
3220 Holsbeek
T/F 016 44 31 67
staf.vandenbergh@sle.be
www.sle.be

Kleine Herkauwers Vlaanderen (KHV)
(enkel voor het Belgisch melkschaap)
Deinse Horsweg 1
9031 Drongen
info@khv.be

6. Meer informatie

Op de website www.vlaanderen.be/landbouw/agromilieumaatregelen vindt u de algemene voorwaarden voor het aanvragen van subsidies voor LV-agromilieumaatregelen en de meest recente informatie.

Richt u tot uw buitendienst van het Departement Landbouw en Visserij voor bijkomende informatie. Alle contactgegevens vindt u in de tabel 'Contactadressen Departement Landbouw en Visserij en andere beheerdiensten' op de webpagina 'Tabellen'.

Beheerovereenkomsten VLM - Algemeen

De Vlaamse Landmaatschappij (VLM) treedt op als beheerdienst voor een aantal agromilieumaatregelen, beter bekend onder de naam 'beheerovereenkomsten'. Er zijn beheerovereenkomsten voor volgende doelstellingen:

- botanisch beheer;
- erosiebestrijding;
- herstel, ontwikkeling en onderhoud van kleine landschapselementen;
- perceelsrandenbeheer;
- soortenbescherming (o.a. akker- en weidevogelbeheer);
- verbeteren van de kwaliteit van oppervlakte- en grondwater.

Afhankelijk van de beheerdoelstelling en het beheerpakket is een beheerovereenkomst vast of variabel.

Een **'vaste' beheerovereenkomst** geldt voor een welbepaalde plaats en oppervlakte. Elk beheerobject uit de beheerovereenkomst stemt overeen met één perceel.

Een **'variabele' beheerovereenkomst** sluit u voor een bepaalde minimale oppervlakte af. De daaropvolgende 5 jaar kunt u dan kiezen op welke (in aanmerking komende) percelen u deze variabele beheerovereenkomst uitvoert om tot deze minimale oppervlakte te komen.

Oppervlakte: vastgelegd in de beheerovereenkomst.
Teelt: afhankelijk van het beheerpakket.
Betalingsrechten: kunnen enkel geactiveerd worden door de landbouwer die de beheerovereenkomst heeft.
Bemestingsrechten: kunnen enkel aangevraagd worden door de landbouwer die de beheerovereenkomst heeft.
Gebruiksperiode: eigen gebruik van de percelen van 1 januari tot 31 december.
Subsidiebedrag: afhankelijk van het beheerpakket.

1. Subsidievoorwaarden

- Gedurende vijf opeenvolgende jaren de voorwaarden en maatregelen uit de beheerovereenkomst correct naleven.
- Zowel de percelen met een vaste beheerovereenkomst als percelen waarop in het betrokken jaar de variabele beheerovereenkomst zal toegepast worden het volledige kalenderjaar (van 1 januari tot 31 december) in eigen gebruik hebben.
- **AANDACHTSPUNT:** Een perceel dat aangegeven wordt als 'G-perceel' komt dus niet in aanmerking (G-perceel = perceel in gebruik van 1 januari en niet voor de hoofdteelt (peildatum 31 mei)).

2. Subsidie aanvragen

Om een beheerovereenkomst te sluiten moet u een aanvraag indienen bij de VLM. Neem hiervoor tijdig contact op met de bedrijfsplanner of regionale afdeling. Via de verzamelaanvraag kunt u geen beheerovereenkomst aanvragen.
Voor een vaste beheerovereenkomst volstaat het vervolgens vijf jaar lang jaarlijks deze percelen aan te geven in de verzamelaanvraag. Deze worden zoveel mogelijk vooraf ingevuld.
Voor een variabele beheerovereenkomst moet u vijf jaar lang jaarlijks in de verzamelaanvraag aanduiden op welke percelen de beheerovereenkomst dat jaar zal toegepast worden. Dat doet u door de overeenkomstige bijkomende bestemming in te vullen.

3. Overname van een (variabele) beheerovereenkomst

AANDACHTSPUNT: De landbouwer die de percelen in gebruik heeft op 1 januari moet deze percelen melden voor de beheerovereenkomst, en dat uiterlijk op 31 mei. Het toevoegen van de bijkomende bestemming volstaat echter niet om een beheerovereenkomst over te nemen. De landbouwer moet de overname ook rechtstreeks melden aan de VLM. Doe dit meteen om problemen met de uitbetaling van de beheervergoeding te vermijden!

4. Voortijdig beëindigen van een (variabele) beheerovereenkomst

Het schrappen van percelen waarop een vaste beheerovereenkomst rust, of het niet melden van percelen voor een variabele beheerovereenkomst, volstaat niet om een beheerovereenkomst te beëindigen. Een voortijdige beëindiging moet u steeds schriftelijk melden aan de VLM met vermelding van de reden voor de beëindiging en eventuele bewijsstukken. Doe dit om bijkomende verlagingen van uitbetaling te vermijden!

5. Niet-naleving

Niet-naleving van de voorwaarden uit de beheerovereenkomst kan leiden tot een verlaging op de beheervergoeding en in het uiterste geval tot de terugvordering van de eerder ontvangen beheervergoedingen.

De beheervergoeding moet niet worden terugbetaald in geval van overmacht of uitzonderlijke omstandigheden erkend door de VLM. Een melding van overmacht moet u schriftelijk indienen bij de provinciale vestigingen van de VLM samen met de nodige bewijsstukken. Niet-naleving van de randvoorwaarden en de bijkomende minimumeisen zal leiden tot een proportionele verlaging van de steun.

6. Subsidie combineren met andere subsidies

- Beheerovereenkomsten, agromilieumaatregelen en de hectaresteun bio kunnen op eenzelfde perceel gecombineerd worden zoals weergegeven in de tabel 'Combinaties agromilieumaatregelen, beheerovereenkomsten en hectaresteun bio'.
- Beheerovereenkomsten en EAG-vergroeningsmaatregelen kunnen op eenzelfde perceel gecombineerd worden zoals weergegeven in de tabel 'Combinaties EAG vergroening met agromilieumaatregelen/beheerovereenkomsten/hectaresteun bio/GNT (GMO actie groenbedekking).
- U vindt deze tabellen terug op de webpagina 'Tabellen'.

7. Meer informatie

Voor meer info over de verschillende beheerovereenkomsten kunt u contact opnemen met de regionale vestigingen van de VLM. Alle contactgegevens vindt u in de tabel 'Contactadressen Departement Landbouw en Visserij en andere beheerdiensten' op de webpagina 'Tabellen' of via www.vlm.be.

Variabele beheerovereenkomsten VLM

Een 'variabele' beheerovereenkomst wordt gesloten voor een bepaalde minimale oppervlakte. De daaropvolgende 5 jaar kunt u kiezen op welke (in aanmerking komende) percelen deze variabele beheerovereenkomst wordt uitgevoerd om aan deze minimale oppervlakte te voldoen.

Voor een variabele beheerovereenkomst moet u vijf jaar lang jaarlijks in de verzamelaanvraag aanduiden op welke percelen u dat jaar de beheerovereenkomst toepast. Dat doet u door de overeenkomstige bijkomende bestemming in te vullen (zie onderstaande tabel). De verzamelaanvraag geldt als melding van de percelen en als betalingsaanvraag.

Tabel: De variabele beheerovereenkomsten van de VLM en de overeenkomstige codes.

Code	Variabele beheerovereenkomsten
BW4	beheerovereenkomst waterkwaliteit

1. Minimale oppervlakte

De minimale oppervlakte is de oppervlakte waarop u als landbouwer de maatregel jaarlijks moet toepassen. Respecteert u deze oppervlakte niet, dan kan dit leiden tot een verlaging van de uit te betalen beheervergoeding en in het uiterste geval tot de terugvordering van de eerder ontvangen beheervergoedingen. De minimale oppervlakte werd vastgelegd in de beheerovereenkomst.

2. Maximale oppervlakte

De maximale oppervlakte is de oppervlakte waarvoor u maximaal een vergoeding kunt krijgen voor het vrijwillig uitvoeren van de maatregel, uiteraard op voorwaarde dat de percelen geldig gemeld zijn. De maximale oppervlakte is gelijk aan 120% van de minimale oppervlakte.

3. Perceelsvoorwaarden

- De gemelde percelen moeten het volledige kalenderjaar in gebruik zijn van de aanvrager, seizoenspacht is niet mogelijk.
- Percelen gelegen in natuurreservaat of bosreservaat komen niet in aanmerking.
- Beheerovereenkomst waterkwaliteit ('BW4'):
  - Enkel percelen met een laag risico hoofdteelt kunnen gemeld worden. Welke teelten in aanmerking komen (laag-risico-teelten) vindt u terug in de tabel 'Gewascodes' op de webpagina 'Tabellen'.
  - Enkel percelen groter dan 0,3 ha kunnen gemeld worden.
  - Op alle gemelde percelen moet een laag risico nateelt worden verbouwd. Welke teelten in aanmerking komen vindt u in de tabel 'Gewascodes' op de webpagina 'Tabellen'.

Vaste beheerovereenkomsten VLM

Een 'vaste' beheerovereenkomst geldt voor een welbepaalde plaats en oppervlakte. Elk beheerobject uit de beheerovereenkomst stemt overeen met één perceel.
Voor een vaste beheerovereenkomst moet u jaarlijks (gedurende de looptijd) het perceel aangeven waarop de overeenkomst werd gesloten. De perceelsgegevens worden waar mogelijk al voor ingevuld door de administratie en moet u controleren en eventueel aanvullen (zie onderstaande tabel).

Tabel: De vaste beheerovereenkomsten van de VLM met startdatum 1 januari 2018, 2019, 2020, 2021 of 2022 en de overeenkomstige codes.

Code	Vaste beheerovereenkomsten
BB31	Ontwikkeling soortenrijk grasland
BB32	Instandhouding soortenrijk grasland
BS38	Aanleg en onderhoud bloemenstrook
ER32	Aanleg en onderhoud strategisch grasland
FBG31	Faunabeheer grasland uitgestelde maaidatum
FBG32	Faunabeheer grasland beweiden 20 mei
FBG33	Faunabeheer grasland standweide 15 juni
FBG34	Faunabeheer grasland kuikenweide
FBA35	Faunabeheer akkerland voedselgewas of faunabeheer akkerland wisselteelt
KLE34	Onderhoud houtkant
KLE37	Onderhoud houtkant (50% afzetten)
KLE38	Onderhoud houtkant (25% afzetten)
KLE36	Omvormingsbeheer houtkant
KLE39	Onderhoud houtsingel
RB31	Aanleg en onderhoud grasstrook
RB32	Aanleg en onderhoud grasstrook 15 juni
RB33	Aanleg en onderhoud vluchtstrook 22 juni
RB34	Aanleg en onderhoud gemengde grasstrook
RB35	Onderhoud gemengde grasstrook
RB36	Aanleg en onderhoud gemengde grasstrook plus
RB37	Onderhoud gemengde grasstrook plus
SBP31	Aanleg en onderhoud luzernestrook vogelakker
SBP32	Aanleg en onderhoud gemengde grasstrook vogelakker
SBP33	Aanleg en onderhoud luzernestrook hamster

1. Botanisch beheer ('BB')

Percelen met een beheerpakket 'Ontwikkeling soortenrijk grasland' of 'Instandhouding soortenrijk grasland', worden in de verzamelaanvraag aangeduid met de bijkomende bestemming 'BB' en het bijhorende nummer.

2. Bloemenstrook ('BS')

Bloemenstroken met een beheerpakket 'Aanleg en onderhoud bloemenstrook' worden in de verzamelaanvraag ingetekend als een afzonderlijk perceel met de bijkomende bestemming 'BS38'.

3. Erosiebestrijding ('ER')

- De percelen met beheerpakket '**Aanleg en onderhoud strategisch grasland**' worden gemarkeerd met de bijkomende bestemming '**ER32**'. Voor de percelen die potentieel in aanmerking komen voor een beheerpakket '**Aanleg en onderhoud strategisch grasland**' vindt u bij de perceelsinformatie de vermelding '**SG**' (strategisch grasland).
- Beheerovereenkomsten voor erosiedammen zijn enkel opgenomen bij de bedrijfsinformatie in de verzamelaanvraag ('**ER**'), maar niet als apart perceel. De bedrijfsinformatie kan geraadpleegd worden op het voorbereidingsformulier van de verzamelaanvraag boven de percelentabel of via 'Agromilieu- en PDPO-maatregelen' in de verzamelaanvraag op e-loket.

4. Faunabeheer ('FB')

De percelen waarop een beheerpakket '**Faunabeheer grasland uitgestelde maaidatum**', '**Faunabeheer grasland beweiden 20 mei**', '**Faunabeheer grasland standweide 15 juni**', '**Faunabeheer grasland kuikenweide**' of '**Faunabeheer akkerland voedselgewas**' of '**Faunabeheer akkerland wisselteelt**' van toepassing is, zijn in de verzamelaanvraag voorzien van de bijkomende bestemming '**FB**' en het bijhorende nummer.

5. Kleine landschapselementen ('KLE')

- Houtkanten en houtsingels worden als **apart perceel** ingetekend in de verzamelaanvraag en krijgen de bijkomende bestemming '**KLE**' en het bijhorende nummer indien er een beheerpakket 'Onderhoud houtkant', 'Onderhoud houtsingel' of 'Omvormingsbeheer houtkant' op rust.
- De hagen, kaphagen, heggen, en knotbomenrijen onder beheerovereenkomst zijn enkel opgenomen bij de bedrijfsinformatie in de verzamelaanvraag ('KLE'), maar **niet als apart perceel**. De bedrijfsinformatie kan geraadpleegd worden op het voorbereidingsformulier van de verzamelaanvraag boven de percelentabel of via 'Agromilieu- en PDPO-maatregelen' in de verzamelaanvraag op e-loket.

6. Randenbeheer ('RB')

Onder randenbeheer vallen bufferstroken, erosiestroken, faunastroken en vluchtstroken met de beheerpakketten '**Aanleg en onderhoud grasstrook**', '**Aanleg en onderhoud grasstrook 15 juni**', '**Aanleg en onderhoud vluchtstrook 22 juni**', '**Aanleg en onderhoud gemengde grasstrook**', '**Onderhoud gemengde grasstrook**', '**Aanleg en onderhoud gemengde grasstrook plus**' en '**Onderhoud gemengde grasstrook plus**'. Randen worden in de verzamelaanvraag als aparte percelen ingetekend, en aangeduid met de bijkomende bestemming 'RB' en het bijhorende nummer.

7. Randenbeheer in het kader van de goedgekeurde soortenbeschermingsplannen ('SBP')

De percelen waarop een beheerpakket '**Aanleg en onderhoud gemengde grasstrook vogelakker**', '**Aanleg en onderhoud luzernestrook vogelakker**' of '**Aanleg en onderhoud luzernestrook hamster**' van toepassing is, zijn in de verzamelaanvraag gemarkeerd met de bijkomende bestemming '**SBP**'. Deze beheerpakketten richten zich op de bescherming van de grauwe kiekendief en de wilde hamster in uitvoering van de soortenbeschermingsplannen voor Natura 2000 soorten.

8. Aangifte vaste beheerovereenkomsten

- Controleer of elke vaste beheerovereenkomst als apart perceel is ingetekend en de bijkomende bestemming vooraf ingevuld is. Indien dit niet het geval is, moet u voor vaste beheerovereenkomsten die niet op een volledig perceel worden toegepast, de registratie aanpassen. Teken het beheerobject in als apart perceel volgens de ligging zoals bepaald in uw beheerovereenkomst.
- Controleer of de perceelsoppervlakte overeenstemt met de oppervlakte uit de beheerovereenkomst.
- De ligging of oppervlakte van een overeenkomst kunt u niet wijzigen via de verzamelaanvraag. Neem daarvoor contact op met de regionale afdeling van de VLM.

9. Gespecialiseerde productiemethode 'ERVJ' en 'ERVN'

Op **paarse** (zeer hoog erosiegevoelige) en rode (hoog erosiegevoelige) percelen moeten maatregelen genomen worden om erosie tegen te gaan (zie webpagina 'Randvoorwaarden'). Wanneer een vaste beheerovereenkomst samenvalt met deze erosiemaatregelen, wordt de vergoeding van de beheerovereenkomst voor de overlappende oppervlakte en de overlappende voorwaarden verlaagd.

- Indien u op een paars perceel verplicht bent om maatregelen te nemen binnen het keuzepakket 'Bufferstrook', of indien u op een rood perceel kiest om maatregelen te nemen binnen het keuzepakket bufferstrook, dan is er een overlap mogelijk met volgende vaste beheerovereenkomsten:
  - Percelen met code 'RB': randenbeheer.
- Deze beheerovereenkomsten overlappen met de maatregelen binnen het keuzepakket 'Bufferstrook' indien ze zich onderaan het paarse of rode perceel situeren en hierdoor erosie bestrijden.
- Indien één van bovenstaande **vaste beheerovereenkomsten overlappen met de randvoorwaarden erosie**, moet u dit aangeven in uw verzamelaanvraag via de gespecialiseerde productiemethode '**ERVJ**'. U moet de gespecialiseerde productiemethode 'ERVJ' aan te geven bij elk vaste beheerovereenkomst die u inzet in het kader van de randvoorwaarden erosie.
- Indien de **vaste beheerovereenkomst niet overlapt met de randvoorwaarden erosie**, zult u de gespecialiseerde productiemethode '**ERVN**' moeten aangeven.
- Voor de vaste beheerovereenkomsten die u aangeeft met 'ERVJ', zal de vergoeding verlaagd worden. Er mag via beheerovereenkomsten immers nooit vergoed worden voor verplichtingen uit de randvoorwaarden. Uw beheervergoeding zal verlaagd worden met 1047 EUR/ha. Deze verlaagde betaling geldt niet noodzakelijk voor uw volledige contractoppervlakte, maar enkel voor een breedte van 9 m.

10. Indieningsdatum voor vaste beheerovereenkomsten

Beheerders met vaste beheerovereenkomsten moeten de verzamelaanvraag tegen **uiterlijk 30 april 2022** indienen. Registratie van percelen met een vaste beheerovereenkomst is slechts mogelijk tot **uiterlijk 31 mei 2022**, en dus niet tot 31 oktober.

Aanplantsubsidie voor boslandbouwsystemen

Een boslandbouwsysteem, ook wel agroforestry genoemd, is het combineren op eenzelfde landbouwperceel van een landbouwteelt met een aanplanting van bomen. Door deze teeltcombinatie wordt houtopbrengst en een landbouwteelt als gelijkwaardig doel op een perceel beoogd. Door een beredeneerde keuze van bomen en een goede voorbereiding van de aanplant kan een resultaat geboekt worden dat hoger ligt dan de afzonderlijke teelten.
Boslandbouw zorgt zowel voor een ecologische als een economische meerwaarde, door onder meer het aantrekken van natuurlijke vijanden voor plaagbeheersing, het vasthouden van nutriënten die na bladval vrijkomen voor de volgende teelt, het verhogen van de organische stof in de bodem en het beschermen van teelten tegen hevige wind. Tegenover de negatieve effecten die bomen veroorzaken, zoals het beslag op de grond en een verminderde gewasopbrengst vlakbij de bomen door het schaduweffect, staat een besparing op externe inputs en een hogere opbrengst die gerealiseerd wordt bij het kappen van de bomen.

1. Eenmalige subsidie na aanplant: subsidiebedrag

- Maximaal 80% van de aanplantkosten (exclusief BTW) wordt gesubsidieerd.
- De volgende kosten komen in aanmerking:
  - aankoopkosten voor de bomen;
  - kosten voor de arbeid en het machinale werk voor het planten, verstevigen en beschermen van de bomen;
  - aankoopkosten voor verstevigings- en beschermingsmateriaal van de bomen. **Let op**: kosten voor bodemverbeteraar of compost komen niet in aanmerking.
- De bovenstaande kosten komen enkel in aanmerking:
  - als ze worden aangetoond met factuur en betalingsbewijs;
  - als ze betrekking hebben op de bomen geplant in het najaar 2021 - voorjaar 2022;
  - na de goedkeuring van de inschrijving door het Departement Landbouw en Visserij,
- Indien u zelf de plantwerkzaamheden uitvoert, wordt een forfaitair bedrag van 200 euro/ha uitbetaald. In dit geval kunnen geen andere kosten voor arbeid en machinaal werk voor planten, verstevigen en beschermen van de bomen worden betaald.
- Indien u onderhevig bent aan de wet op de overheidsopdrachten, moet u de nodige procedures correct volgen. U moet de nodige bewijsstukken hiervan op vraag kunnen voorleggen. De administratie controleert de gevolgde procedures.
- De minister kan het steunpercentage en het forfaitaire bedrag aanpassen afhankelijk van de budgettaire noodzaak.

2. Subsidievoorwaarden

- Elk boslandbouwperceel:
  - is gelegen in het Vlaamse gewest;
  - is in eigendom of in eigen gebruik van de begunstigde (schriftelijke toestemming nodig van de eigenaar);
  - moet in de twee voorgaande verzamelaanvragen geregistreerd geweest zijn als landbouwperceel;
  - heeft een oppervlakte van ten minste 0,5 ha;
  - bevat:
    - minimaal 30 bomen per hectare;
    - maximaal 200 bomen per hectare;
    - een homogene verspreiding van de bomen over het perceel.
      Let op! Indien een perceel meer dan 100 bomen per hectare bevat, kunnen er geen betalingsrechten worden op geactiveerd. Indien het over geïsoleerde fruitbomen gaat die geregeld een oogst opleveren, geldt er geen maximale densiteit van bomen voor de activering van betalingsrechten.
- Alle bomen zijn toegelaten behalve laagstamfruitbomen, halfstamfruitbomen, naaldbomen, Amerikaanse vogelkers, Amerikaanse eik en Valse acacia (Robinia pseudoacacia).
- De aangeplante bomen moeten ten minste 10 jaar behouden blijven, afgestorven bomen moeten binnen twee jaar vervangen worden.
  Let op! Bomen die in het kader van de aanplantsubsidie tot en met voorjaar 2014 (PDPO II) werden aangeplant, moeten 15 jaar behouden blijven.
- Tussen de bomen moet een landbouwteelt toegepast worden die 10 jaar lang jaarlijks in de verzamelaanvraag als hoofdteelt wordt aangegeven.
  Let op! Bij boslandbouwpercelen in het kader van de aanplantsubsidie tot en met voorjaar 2014 (PDPO II), is dit 15 jaar.
- Erfbeplanting komt niet in aanmerking.
- Als u de subsidievoorwaarden niet naleeft, dan moet u de ontvangen subsidie terugbetalen.

3. Subsidie aanvragen voor aanplant najaar 2021 – voorjaar 2022 – al goedgekeurde inschrijvingen

Enkel landbouwers die op uiterlijk 17 september 2021 hebben ingeschreven (stap 1) voor de aanplantsubsidie voor aanplant najaar 2021 – voorjaar 2022 en een goedkeuring van hun inschrijving hebben ontvangen van het Departement Landbouw en Visserij kunnen hun betaling aanvragen in de verzamelaanvraag 2022.

De effectieve betalingsaanvraag gebeurt via de verzamelaanvraag door het aangeven van de bijkomende bestemming '**BLS**' bij de percelen en het invullen van de werkelijke kosten exclusief BTW waarvoor subsidie wordt aangevraagd in de betalingsaanvraag. De bijkomende bestemming BLS wordt al zo veel mogelijk vooraf ingevuld op basis van de inschrijving. De facturen, betalingsbewijzen en het eigendomsbewijs of schriftelijke toestemming van de eigenaar moeten mee opgeladen worden op het e-loket of ten laatste 30 juni 2022 bezorgd worden aan uw buitendienst.

4. Subsidieaanvragen voor aanplant najaar 2022 – voorjaar 2023

Het Vlaams programma voor plattelandsontwikkeling (PDPO III) liep af eind 2020. Voor de inschrijvingen voor de aanplantsubsidie BLS werd in een overgangsmaatregel voorzien voor inschrijvingen 2020 en 2021. De start van het nieuwe GLB is voorzien op 1 januari 2023. Deze fiche wordt verder aangevuld van zodra nieuwe regelgeving is goedgekeurd.

5. Subsidie combineren met andere subsidies

De aanplantsubsidie voor boslandbouwsystemen is op eenzelfde perceel niet combineerbaar met:

- subsidie voor bebossing van landbouwgrond 'BOS' en 'BOS3'.
- **Let op:** als u ook hectaresteun voor de biologische productie aanvraagt op dezelfde percelen, zal die worden uitbetaald voor de teeltgroep van de teelt tussen de bomen. Op deze percelen moet immers de teelt tussen de bomen aangegeven worden als hoofdteelt.

6. Subsidie combineren met betalingsrechten en vergroening

Percelen waarop een boslandbouwsysteem wordt aangeplant in het kader van deze aanplantsubsidie zijn vanaf 2015 subsidiabel voor de betalingsrechten (directe inkomenssteun) als er maximaal 100 bomen per hectare op staan. Deze maximumgrens is niet van toepassing op geïsoleerde fruitbomen die geregeld een oogst opleveren. De gesubsidieerde boslandbouwpercelen kunnen in het kader van de vergroening in rekening gebracht worden als 'Ecologisch aandachtsgebied', voor zover het boslandbouwsysteem op bouwland ligt (niet op blijvend grasland). Dit geldt ook voor boslandbouwsystemen die werden aangelegd met PDPO II-steun.

7. Communicatieverplichtingen

Het Vlaams Programma voor Plattelandsontwikkeling (PDPO III) wordt gefinancierd door het Europees Landbouwfonds voor Plattelandsontwikkeling (ELFPO), de Vlaamse overheid en de Vlaamse provincies.

Als u subsidies krijgt in het kader van PDPO III (waaronder de aanplantsubsidie boslandbouwsystemen) moet u mogelijks een aantal communicatieverplichtingen naleven. De naleving van deze verplichtingen wordt gecontroleerd bij het indienen van uw betalingsaanvraag en verder opgevolgd op het terrein.
Meer informatie vindt u op onze website: 'Communicatieverplichtingen begunstigden'.

8. Meer informatie

Op de website van het Departement Landbouw en Visserij (landbouwbeleid EU, gemeenschappelijk landbouwbeleid (GLB)) vindt u onder 'Informatiefiches per onderwerp - 2022' per maatregel informatiefiches met de meest recente informatie.

Richt u tot uw buitendienst van het Departement Landbouw en Visserij voor bijkomende informatie. Alle contactgegevens vindt u in de tabel 'Contactadressen Departement Landbouw en Visserij en andere beheerdiensten' op de webpagina 'Tabellen'.

Voor begeleiding bij het ontwerp van uw agroforestry project kunt u terecht op: www.agroforestryvlaanderen.be en info@agroforestryvlaanderen.be.

Bebossing van landbouwgrond

Landbouwers, particulieren en openbare besturen die landbouwgrond in eigendom of in pacht hebben kunnen subsidies ontvangen voor het bebossen van landbouwgrond. Deze regeling kadert binnen de doelstellingen van het Vlaams Programma voor Plattelandsontwikkeling (PDPO) en een duurzame bosontwikkeling.

Minimale oppervlakte: volgens contract (minimum 0,5 ha).
Teelt: gewascodes 8910, 8911, 8912 en 8915 uit tabel 'Gewascodes'.
Betalingsrechten: kunnen enkel geactiveerd worden door de landbouwer die 'BOS' of 'BOS3' aanvraagt.
Bemestingsrechten: worden niet toegekend voor bebossing.
Gebruiksperiode: eigen gebruik van de percelen van 1 januari tot 31 december.
Subsidiebedrag: afhankelijk van soort subsidie en boomsoort.

1. Soorten subsidie bebossing

Nieuwe contracten voor aanplantingen kunnen bij het Agentschap voor Natuur en Bos (ANB) aangevraagd worden onder de nieuwe voorwaarden van PDPO III.

1.1. PDPO III

- **Aanplantingsubsidie:**
  - Basissubsidie van 3.500 euro/ha;
  - Extra tegemoetkoming voor gebruik van aanbevolen herkomst [aandeel van het plantgoed van aanbevolen herkomst x (het aantal hectare x 250 euro/ha)] en kosten voor het voorzien van wildbescherming (collectieve wildbescherming: 350 euro/100 m raster; individuele wildbescherming: 0,65 euro per apart beschermingsstuk);
  - Aan te vragen bij het Agentschap voor Natuur en Bos (ANB).

- **Onderhoudssubsidie:**
  - Jaarlijkse subsidie gedurende eerste 12 jaar na aanplant;
  - De begunstigde is actieve landbouwer in het kader van het Gemeenschappelijk Landbouwbeleid (GLB) (zie fiche 'GLB actieve landbouwer' op de webpagina 'Actieve landbouwer') en de beplante grond is opgenomen in de laatste verzamelaanvraag;
  - Na uitvoering van de aanplant zoals voorzien in de goedgekeurde aanvraag voor de aanplantsubsidie;
  - Bedrag:
    - eerste vijf jaren: 185 euro/ha;
    - daaropvolgende jaren: 75 euro/ha;
  - Aan te vragen via de verzamelaanvraag.

- **Inkomenscompensatie:**
  - Jaarlijkse subsidie gedurende de eerste 12 jaar na aanplant;
  - De begunstigde is actieve landbouwer in het kader van het Gemeenschappelijk Landbouwbeleid (GLB) (zie fiche' Identificatie als landbouwer –'Actieve landbouwer' op de webpagina 'Actieve landbouwer') en de beplante grond is opgenomen in de laatste verzamelaanvraag;
  - Na uitvoering van de aanplant zoals voorzien in de goedgekeurde aanvraag voor de aanplantsubsidie;
  - Bedrag van de subsidie: 800 euro/ha/jaar;
  - Het bedrag van de subsidie wordt in voorkomend geval verlaagd met de bedragen voor inkomenscompensatie die via andere kanalen verkregen worden voor de beboste oppervlakte;
  - Aan te vragen via de verzamelaanvraag.

1.2. PDPO II (dossiers goedgekeurd door ANB tot eind 2014)

- **Onderhoudssubsidie:**
  - Jaarlijkse subsidie gedurende eerste 5 jaar na aanplant;
  - Enkel voor privaatrechtelijke rechtspersoon of natuurlijke persoon;
  - Ná goedgekeurde controle aanplant door het ANB;
  - Bedrag afhankelijk van boomsoort:
    - inheemse loofhoutsoorten: 350 euro/ha;
    - populieren: 220 euro/ha;
    - naaldbomen: 175 euro/ha.
  - Aan te vragen via de verzamelaanvraag.

- **Inkomenscompensatie (zie onderstaande tabel):**
  - Jaarlijkse subsidie gedurende 5 of 15 jaar (afhankelijk van boomsoort);
  - Enkel voor privaatrechtelijke rechtspersoon of natuurlijke persoon;
  - Ná goedgekeurde controle aanplant door het ANB;
  - Bedrag afhankelijk van statuut aanvrager (landbouwer/niet-landbouwer) en boomsoort (economisch/ecologisch);
  - 'Landbouwer' volgens de definitie die geldt op het moment waarop het contract wordt afgesloten;
  - Walnoot, witte abeel en cultuurpopulier (met of zonder onderetage) worden beschouwd als 'economisch'. Alle andere boomsoorten die in aanmerking komen voor bebossing van landbouwgrond als 'ecologisch';
  - Aan te vragen via de verzamelaanvraag.

Tabel: Inkomenscompensatie voor bebossing.

Begunstigde	Boomsoort	Bedrag (euro/ha/jaar)	Duur (jaren)
Landbouwer	Ecologisch	665	15
Landbouwer	Economisch	375	5
Niet-landbouwer	Ecologisch	150	15
Niet-landbouwer	Economisch	150	5

2. Specifieke voorwaarden onderhoudssubsidie en inkomenscompensatie

- Alle voorwaarden respecteren uit de overeenkomst die met het ANB werd gesloten.
- Als u inkomenscompensatie als landbouwer aanvraagt, moet u volgende documenten aan de verzamelaanvraag toevoegen:
  - attest van aansluiting bij de sociale kas voor zelfstandigen;
  - kopie van laatste aanslagbiljet belastingen (of aangifte indien niet beschikbaar);
  - in geval van een rechtspersoon, de meest recente statuten en het aandelenregister als die gewijzigd zijn sinds de vorige aangifte.

3. Subsidie aanvragen

- U kunt contact opnemen met het ANB, waar u alle informatie m.b.t. de voorwaarden en de te volgen stappen kunt verkrijgen. Zie tabel 'Contactadressen van Departement Landbouw en Visserij en andere beheersdiensten' voor de contactgegevens. U vindt deze tabel terug op de webpagina 'Tabellen'.
- De onderhoudssubsidie en inkomenscompensatie moeten via de verzamelaanvraag aangevraagd worden door het invullen van de bijkomende bestemming 'BOS' voor dossiers afgesloten onder PDPO II (dossiers goedgekeurd tot eind 2014) en 'BOS3' voor dossiers afgesloten onder PDPO III. Deze bijkomende bestemming werd zoveel mogelijk vooraf ingevuld.
- De begunstigde vraagt deze subsidie jaarlijks aan.
- De verzamelaanvraag dient enkel als betalingsaanvraag voor dossiers voor bebossing goedgekeurd na 1 januari 2008.

4. Subsidie combineren met andere subsidies

Let op: 'BOS' of 'BOS3' is op eenzelfde perceel NIET combineerbaar met andere agromilieumaatregelen en ook niet met de aanplantsubsidie voor boslandbouwsystemen 'BLS'.

5. Meer informatie

Op de website van het Departement Landbouw en Visserij (landbouwbeleid EU, gemeenschappelijk landbouwbeleid (GLB)) vindt u onder 'Informatiefiches per onderwerp - 2022' per maatregel informatiefiches met de meest recente informatie.

Voor bijkomende informatie kunt u terecht bij uw buitendienst van het Departement Landbouw en Visserij. Alle contactgegevens vindt u in de tabel 'Contactadressen Departement Landbouw en Visserij en andere beheerdiensten' op de webpagina 'Tabellen'.

Hectaresteun voor de biologische productiemethode

Landbouwers die voldoen aan het lastenboek voor de biologische productie kunnen rekenen op een financiële ondersteuning voor de extra kosten. Biologische landbouw heeft een voorbeeld- en hefboomfunctie die essentieel is in de evolutie naar een duurzame landbouw in Vlaanderen. De biologische landbouw heeft belangrijke troeven op het vlak van bodemvruchtbaarheid en het voorkomen van overbemesting en met betrekking tot biodiversiteit en diergezondheid. De biologische landbouw draagt bovendien bij tot het voorkomen van verontreiniging door chemische gewasbeschermingsmiddelen, luchtverontreiniging alsook tot het voorkomen van verontreiniging van het (oppervlakte) water.

1. Subsidiebedragen

Er zijn verbintenissen voor percelen in omschakeling (2 of 3 jaar) en verbintenissen voor bio-percelen (vijfjarige contracten voor lopende verbintenissen en éénjarige contracten in de overgangsperiode naar het nieuwe GLB (2021 en 2022). Het bedrag dat u jaarlijks kunt ontvangen is afhankelijk van het type verbintenis en de teelt op de percelen:

Jaarlijks subsidiebedrag per teeltgroep (euro/ha)	Omschakeling	Voortzetting
Eenjarige akkerbouw- en ruwvoederteelten	480	260
Eenjarige fruit- en groenteteelten en kruiden	850	400
Beschutte teelten	1320	400
Grasland en meerjarige voederteelten	300	120
Meerjarige fruit- en groenteteelten en kruiden	860	210

2. Subsidievoorwaarden

- Uw perceel is aangegeven in de verzamelaanvraag voor biocertificering en staat onder controle van een door de Vlaamse overheid erkend controleorgaan voor de biologische productiemethode (TÜV-Nord Integra, Certisys bvba of Inscert Partner nv.; zie onderaan voor de contactgegevens).
- Uw perceel werd in het betrokken jaar niet gedeclasseerd. Uw bedrijf of product werd niet geschorst.
- U geeft uw perceel jaarlijks aan in de verzamelaanvraag. U meldt elke wijziging van de initiële aangifte zodra die wijziging zich voordoet.
- Indien u hectaresteun voor meerjarige fruitteelt aanvraagt voor hoogstammige fruit- of notenbomen, moet de fruitopbrengst van de bomen die meer dan 5 jaar voordien werden aangeplant, gecommercialiseerd worden.
- U bent actieve landbouwer in het kader van het Gemeenschappelijk Landbouwbeleid (GLB)' (zie fiche 'GLB-actieve landbouwer' op de webpagina 'Actieve landbouwer').

3. Perceelsvoorwaarden

- Enkel percelen subsidiabel landbouwareaal gelegen in het Vlaams Gewest komen in aanmerking voor de subsidie.
- De volledig ingezaaide of beteelde oppervlakte komt in aanmerking voor de subsidie, alsook de onverharde oppervlakte die noodzakelijk is voor de teeltwerkzaamheden.
- Om in aanmerking te komen voor hectaresteun voor meerjarige fruitteelten, moeten hoogstammige fruitbomen een dichtheid hebben van minimum 15 bomen/ha (homogeen verspreid over het perceel). Laagstammige fruitbomen en heesters moeten een dichtheid hebben van minimum 300 bomen/ha.
- Onder meer tabak, champignons, bos, spontane bedekking, gronden in natuurbeheer, teelten niet in volle grond en sierteelt komen NIET in aanmerking voor de subsidie. (Zie 'Tabel teeltcodes' voor de volledige lijst van teelten die wel en niet in aanmerking komen voor hectaresteun op de webpagina 'Tabellen').
- U heeft de percelen waarop u de biologische productiemethode toepast, in eigen gebruik vanaf 30 april en gedurende de volledige teeltperiode van de hoofdteelt. Als uitzondering op het in eigen gebruik hebben, wordt het sluiten van een inscharingscontract toegestaan.
- De betalingsrechten kunnen enkel geactiveerd worden door de landbouwer die deze subsidie aanvraagt.
- De bemestingsrechten kunnen aangevraagd worden door een andere landbouwer indien het perceel niet gelegen is in gebiedstype 2 of 3.

4. Twee soorten verbintenissen

4.1. Hectaresteun voor omschakeling naar de biologische productiemethode 'HOB'

- Voor percelen in omschakeling.
- Verbintenis van 2 of 3 jaar, afhankelijk van de omschakelingstermijn.
- Het perceel mag tijdens de laatste vijf jaar voor de start van de verbintenis geen deel hebben uitgemaakt van een biologische productie-eenheid.
- Het perceel moet uiterlijk op de uiterste indieningsdatum van de verzamelaanvraag aangegeven zijn in de verzamelaanvraag voor biocertificering en ook de omschakelingsdatum van het perceel moet uiterlijk op de uiterste indieningsdatum van de verzamelaanvraag liggen.
- Na afloop van deze verbintenis, kunt u eventueel een verbintenis voor de voortzetting van de biologische productiemethode aangaan.

4.2. Hectaresteun voor voortzetting van de biologische productiemethode 'HVB'

- Vijfjarige verbintenis voor bio-percelen.
- In de overgangsperiode naar het nieuwe GLB (2021 en 2022) kunnen géén nieuwe vijfjarige verbintenissen voor voortzetting meer worden aangegaan, wel nog éénjarige voortzetting van de biologische productiemethode 'HVB'-verbintenissen. Dit kan na het doorlopen van de wettelijke omschakelingstermijn, eventueel volgend op een verbintenis voor omschakeling naar de biologische productiemethode 'HOB' of op een eerdere verbintenis voor voortzetting van de biologische productiemethode 'HVB' (niet verplicht).

5. Subsidieaanvraag

- Per perceel gaat u een aparte verbintenis aan.
- Om een nieuwe verbintenis aan te gaan, vult u in uw verzamelaanvraag de bijkomende bestemming '**HOB**' of '**HVB**' in bij de percelen waarvoor u een verbintenis wenst aan te gaan. De verzamelaanvraag geldt dan als verbintenisaanvraag en ook als betalingsaanvraag voor het eerste jaar.

- Gedurende de looptijd van uw verbintenis, doet u jaarlijks een betalingsaanvraag door de bijkomende bestemming ('HOB' of 'HVB') aan te geven op de overeenkomstige percelen in uw verzamelaanvraag.
- Percelen die op een ander moment werden omgeschakeld moeten steeds als aparte percelen worden aangegeven en mogen niet samengevoegd worden.
- U moet ook jaarlijks in de verzamelaanvraag aanduiden welke percelen u wenst te laten attesteren door uw controleorgaan. Het departement Landbouw en Visserij geeft deze percelen dan door aan uw controleorgaan.

6. Subsidie combineren met andere subsidies

Hectaresteun voor de biologische productiemethode is op eenzelfde perceel combineerbaar met:

- Teelt van vlinderbloemigen;
- een aantal beheerovereenkomsten van VLM (zie tabel 'Combinaties agromilieumaatregelen, beheerovereenkomsten en hectaresteun bio' op de webpagina 'Tabellen');
- Aanplantsubsidie boslandbouwsystemen;
- Basisbetaling en vergroening.
- **Let op:** het uitbetaald bedrag voor de biologische productiemethode kan gereduceerd worden op bosranden zonder productie die u heeft in het kader van de vergroeningsvereiste voor ecologisch aandachtsgebied.
- Lees zeker ook de tabel 'Combinaties EAG vergroening met agromilieumaatregelen/beheerovereenkomsten/ hectaresteun bio' (op de webpagina 'Tabellen') en 'Dubbele financiering en combinaties van subsidiemaatregelen' (op de webpagina 'Agromilieumaatregelen') als u over betalingsrechten beschikt.
- Hectaresteun voor de biologische productiemethode is eveneens combineerbaar met de subsidie voor de gedeeltelijke terugbetaling van de controlekosten biologische productiemethode.

7. Erkende controleorganen voor de biologische productiemethode

CERTISYS BVBA
K. Maria Hendrikaplein 5-6, 9000 Gent
T 09 245 82 36 | **F** 081 60 03 13
www.certisys.eu | info@certisys.eu

TÜV NORD INTEGRA
Statiestraat 164, 2600 Berchem
T 03 287 37 60 | **F** 03 287 37 61
www.tuv-nord-integra.com | info@tuv-nord-integra.com

INSCERT PARTNER NV
Rue Hayeneux 62, 4040 Herstal
T 04 240 75 00 | **F** 04 240 75 10
https://www.quality-partner.be/nl/ | info@quality-partner.be

8. Lees ook

- De fiche 'Subsidies voor agromilieumaatregelen – algemeen' voor de algemene subsidievoorwaarden, herzieningsclausule, niet-naleving van de verbintenisvoorwaarden, uitbreidingsregels en verklaringen. U vindt deze fiche op de webpagina 'Agromilieumaatregelen'.
- De fiche 'Subsidiabiliteit van landbouwareaal' voor meer info over welke types arealen er moeten aangegeven in de verzamelaanvraag. Ook al bent u vrijgesteld van de vergroening moet u bepaalde arealen opnemen in uw verzamelaanvraag, zoals houtkanten, poelen en bomen in groep die u ter beschikking heeft. U vindt deze fiche op de webpagina van 'Vergroening'.

9. Meer informatie

Meer informatie vindt u op de webpagina 'Bio'. Voor kennisgeving zie verder op lv.vlaanderen.be/nl/e-loket/help-e-loket/kennisgeving-bio.

Over de verzamelaanvraag voor biotelers vindt u meer informatie op de pagina https://lv.vlaanderen.be/nl/bio/wetgeving/verzamelaanvraag waar eveneens veelgestelde vragen worden beantwoord in de fiche 'Informatie over de verzamelaanvraag voor bio-landbouwers'.

Op de website van het Departement Landbouw en Visserij (landbouwbeleid EU, gemeenschappelijk landbouwbeleid (GLB)) vindt u onder 'Informatiefiches per onderwerp - 2022' per maatregel informatiefiches met de meest recente informatie.

Richt u tot uw buitendienst van het Departement Landbouw en Visserij voor bijkomende informatie. Alle contactgegevens vindt u in de tabel 'Contactadressen Departement Landbouw en Visserij en andere beheerdiensten' op de webpagina 'Tabellen'.

Controlekosten biologische productiemethode

Bio-landbouwers kunnen het vaste gedeelte van hun controlekosten terugbetaald krijgen.

1. Subsidievoorwaarden

- Uiterlijk op de uiterste indieningsdatum van de verzamelaanvraag een volledige en ontvankelijke kennisgeving gedaan hebben bij het Departement Landbouw en Visserij voor bio-productie-activiteit.
- Produceren volgens het lastenboek van de biologische productiemethode en niet geschorst zijn.
- Geschorste bedrijven komen niet in aanmerking voor het kalenderjaar waarin de schorsing is opgelegd.
- Beschikken over minstens één actieve exploitatie gelegen in het Vlaams Gewest.
- De begunstigde verklaart over de periode van 1 januari 2020 tot 31 december 2022 in totaal minder dan 20.000 euro de-minimissteun in de landbouwsector toegekend gekregen te hebben.

2. Subsidiebedrag

- Het subsidiebedrag is beperkt tot het vaste gedeelte van de jaarlijkse controlekosten voor primaire productie, exclusief BTW.
- Kosten voor verscherpte controles en de kosten voor gemengde activiteit komen niet in aanmerking.
- Wordt jaarlijks bepaald op basis van het aantal aanvragen en het beschikbare budget.
- Maximaal 400 euro per kalenderjaar.
- Het door de Vlaamse overheid voorziene steunbedrag is de-minimissteun, zoals bepaald in de de- minimisverordening nr. 1408/2013[4], voor activiteiten die verband houden met de productie van landbouwproducten. Meer info over de-minimissteun is te vinden op http://lv.vlaanderen.be/nl/landbouwbeleid/landbouwbeleid-eu/steunmelding/staatssteun/de-minimis.

3. Subsidieaanvraag

- In de verzamelaanvraag op de pagina 'Premies' - 'Bio' onder 'Controlekosten van de biologische productiemethode' 'ja' aanvinken.
- De controleorganen geven hun facturatiegegevens rechtstreeks door aan het Departement Landbouw en Visserij.
- Als de landbouwer een ander bedrag dan datgene dat werd gefactureerd door het controleorgaan, wenst terugbetaald te krijgen, moet dit voor 31 oktober 2022 gemeld worden aan het Departement Landbouw en Visserij.

4. Subsidie combineren met andere subsidies

- Deze subsidie is **NIET** combineerbaar met de steun verkregen voor de certificatiekosten voor biologische productie die wordt uitbetaald in het kader van de 'GMO-verordening Groenten en Fruit'.
- Deze subsidie is **WEL** combineerbaar met de hectaresteun voor de biologische productiemethode.

5. Erkende Controleorganen voor de biologische productiemethode

CERTISYS BVBA
K. Maria Hendrikaplein 5-6, 9000 Gent
T 09 245 82 36 | **F** 081 60 03 13
www.certisys.eu | info@certisys.eu

TÜV NORD INTEGRA
Statiestraat 164, 2600 Berchem
T 03 287 37 60 | **F** 03 287 37 61
www.tuv-nord-integra.com | info@tuv-nord-integra.com

INSCERT PARTNER NV'.
Rue Hayeneux 62, 4040 Herstal
T 04 240 75 00 | **F** 04 240 75 10
www.quality-partner.be/nl/ | info@quality-partner.be

4 Verordening (EU) nr. 1408/2013 van de Commissie van 18 december 2013 inzake de toepassing van de artikelen 107 en 108 van het Verdrag betreffende de werking van de Europese Unie op de-minimissteun in de landbouwsector, gewijzigd bij verordening (EU) nr. 2019/316 van de Commissie van 21 februari 2019.

Dubbele financiering en combinaties van subsidiemaatregelen

1. Principe van 'geen dubbele financiering'

De Europese regelgeving verbiedt de lidstaten om tweemaal dezelfde gederfde inkomsten of extra kosten gemaakt door toepassing van een agromilieumaatregel/beheerovereenkomst/biologische productiemethode te vergoeden. Ook mag de vergoeding voor de toepassing van een agromilieumaatregel/beheerovereenkomst/biologische productiemethode de inspanningen om aan de vergroeningsverplichtingen te voldoen, niet dubbel financieren.
Vanaf 2022 zijn er ook pre-ecoregelingen. Ook daarvoor mag er geen dubbele financiering zijn met andere maatregelen.

2. Gevolgen van het verbod op dubbele financiering

Het verbod op dubbele financiering heeft als gevolg dat bepaalde combinaties van subsidies op eenzelfde oppervlakte niet mogelijk zijn of kunnen resulteren in een verlaagde uitbetaling, onder andere wanneer de subsidies zouden bijdragen tot het voldoen aan de vergroeningsverplichtingen.

3. Combinatie subsidies op eenzelfde perceel.

Bepaalde combinaties voor agromilieumaatregelen, beheerovereenkomsten en biologische productiemethode op eenzelfde perceel zijn mogelijk. De toegelaten combinaties zijn te vinden in de tabel 'Combinaties agromilieumaatregelen, beheerovereenkomsten en hectaresteun bio'. U vindt deze tabel op de webpagina 'Tabellen'.
De uitbetaling van de combinaties van agromilieumaatregelen en beheerovereenkomsten is geplafonneerd tot 900 €/ha voor meerjarige teelten, 600 €/ha voor eenjarige teelten en 450 €/ha voor andere teelten (bv. grasland).

De mogelijke combinaties met de pre-ecoregelingen zijn te vinden in de tabel 'Combinatietabel pre-ecoregelingen'. U vindt deze tabel op de webpagina 'Tabellen'.

4. Subsidies op eenzelfde perceel combineren met de vergroeningspremie

De combinatie voor agromilieumaatregelen, beheerovereenkomsten en biologische productiemethode op eenzelfde perceel met de vergroeningsvereiste voor blijvend grasland of gewasdiversificatie is steeds mogelijk.

De combinatie van deze maatregelen met ecologisch aandachtsgebied kan een verlaagde uitbetaling of geen uitbetaling van deze maatregelen tot gevolg hebben.
De toegelaten combinaties en eventueel verlaagde premies zijn te vinden in de tabel 'Combinaties EAG-vergroening met agromilieumaatregelen beheerovereenkomsten en hectaresteun bio'. U vindt deze tabel op de webpagina 'Tabellen'.

De vergroeningspremie krijgt altijd voorrang bij uitbetaling. Het is de subsidie voor de LV-agromilieumaatregel of de VLM-beheerovereenkomst die bij bepaalde combinaties verlaagd wordt.

OPGELET: deze verlagingen gelden niet voor alle landbouwers! Zie volgende vraag over vrijgestelden.

5. Vrijgesteld van vergroeningsvereisten

Om te weten wat de invloed is van een bepaalde vrijstelling van de vergroening op de uitbetaling van agromilieumaatregelen, beheerovereenkomsten en hectaresteun bio vanwege het verbod op dubbele financiering kunt u de 'Flow-chart dubbele financiering' op www.vlaanderen.be/landbouw/agromilieumaatregelen raadplegen.

6. Meer informatie

Op de website van het Departement Landbouw en Visserij (landbouwbeleid EU, gemeenschappelijk landbouwbeleid (GLB)) vindt u onder 'Informatiefiches per onderwerp - 2022' per maatregel informatiefiches met de meest recente informatie.

Voor bijkomende informatie kunt u terecht bij uw buitendienst van het Departement Landbouw en Visserij. Alle contactgegevens vindt u in de tabel 'Contactadressen Departement Landbouw en Visserij en andere beheerdiensten' op de webpagina 'Tabellen'.

Flow chart dubbele financiering

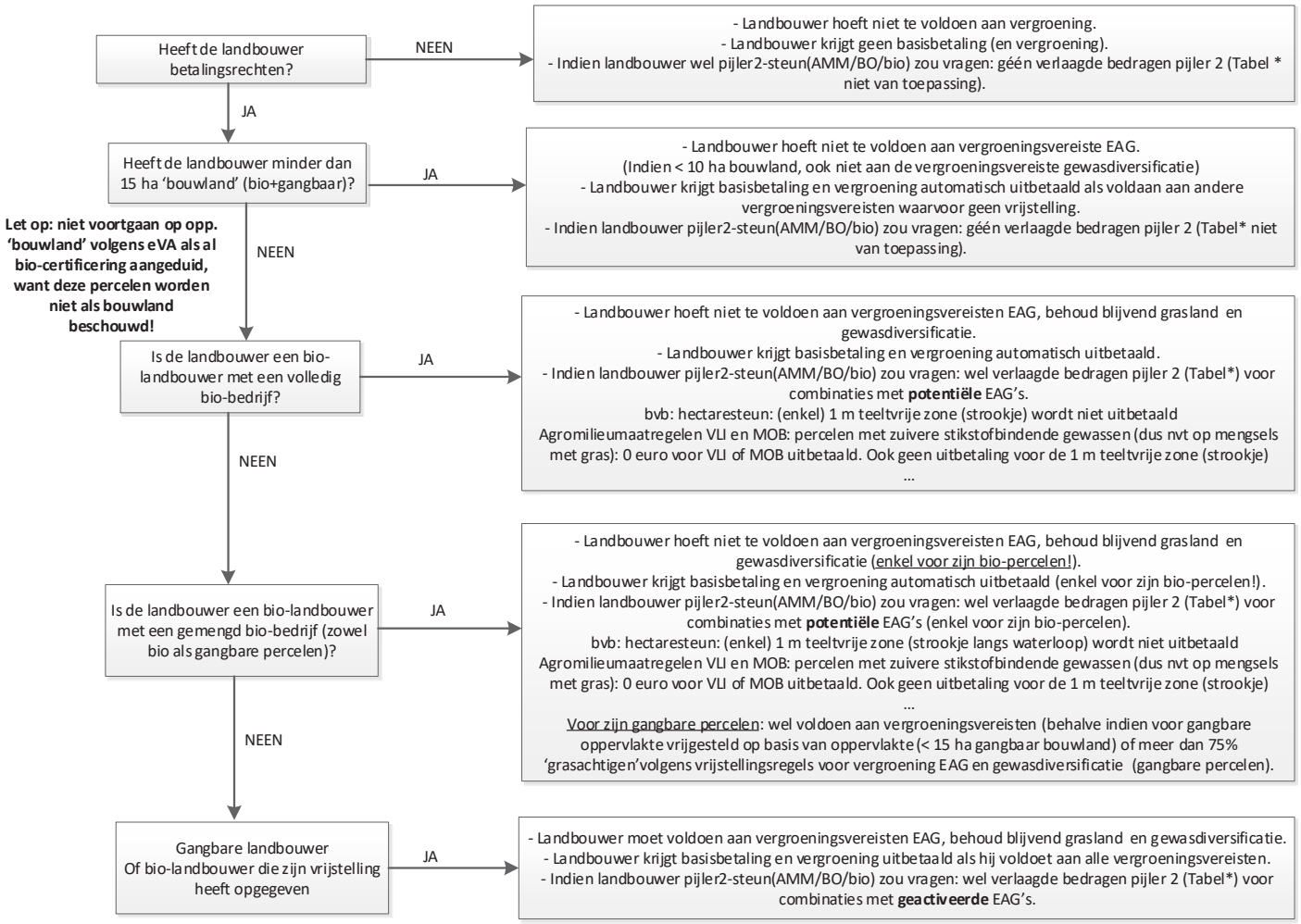

Tabel* = Tabel 'Combinaties EAG vergroening met agromilieumaatregelen/beheerovereenkomsten/hectaresteun'

Mestdecreet algemeen

Een bedrijf dat een uitbating heeft van 2 ha of meer landbouwgrond en/of teelt op een oppervlakte groeimedium van 50 are of meer en/of die een oppervlakte permanent overkapte landbouwgrond gebruikt van 50 are of meer en/of een productie/opslag aan dierlijke mest heeft groter dan of gelijk aan 300 kg P_2O_5 op jaarbasis, is aangifteplichtig in het kader van het Mestdecreet.

- **Vereisten:** zich identificeren als landbouwer, aangifte in verzamelaanvraag van alle gronden die in gebruik zijn, melden van overnames. Invullen mestbankaangifte.
- **Bemestingsrechten en –plichten:** worden toegewezen aan de gebruiker op 1 januari (voor percelen gelegen in gebiedstype 2 en 3 is bemesten slechts toegestaan als de landbouwer die het perceel gebruikt op 1 januari, ook de hoofdteelt verbouwt).
- **Gebruiksperiode:** specifieke aanvragen in het kader van het Mestdecreet kunnen aangevraagd worden door de gebruiker op 1 januari.

1. Bemestingsprognose

Op basis van de ingevulde en gewijzigde perceelsgegevens zal er bij het indienen van de verzamelaanvraag automatisch een bemestingsprognose aangemaakt worden. De prognose is gemaakt op basis van de ingediende Verzamelaanvraag, en omvat :

- een voorlopige berekening van de hoeveelheid nutriënten (fosfaat en stikstof) die u kunt gebruiken;
- een voorlopige berekening van het aantal verplichte stikstofanalyses met bemestingsadvies die u moet laten uitvoeren voor de groenten groep I of II, aardbeien, en sierteelt- of boomkweekgewassen;
- een voorlopige berekening van het te realiseren doelareaal 'Vanggewassen" in gebiedstype 2 en 3, en van de reeds gerealiseerde oppervlakte.

De opmaak van deze prognose gebeurt door de VLM en zal in het overzicht van uw ingediende aanvragen raadpleegbaar zijn als bijlage bij de ingediende verzamelaanvraag. U kunt de bemestingsprognose ook terugvinden op het Mestbankloket (www.mestbankloket.be).

2. De verzamelaanvraag als deel van de mestbankaangifte

- Voor de Mestbank moet de **verzamelaanvraag** tijdig ingediend worden om een boete te vermijden. Ook als u geen premies aanvraagt, moet u tijdig (dit is in 2022 **ten laatste op 30 april**) uw verzamelaanvraag indienen.
- De Mestbank bepaalt en volgt rechten en plichten op die voortvloeien uit de uitbating van percelen op basis van de Verzamelaanvraag. Voor het gebruik op 1 januari en op 31 mei, de gespecialiseerde productiemethode en voor de **voorteelt en hoofdteelt** houdt de Mestbank rekening met de aangifte zoals gekend **op 30 juni**. Voor de **nateelt(en) en het vanggewas** houdt de Mestbank rekening met de aangifte zoals gekend op **31 oktober**. Wijzigingen na die twee datums zal de Mestbank niet meer in rekening brengen. Ook nieuwe percelen toegevoegd na 30 juni worden door VLM niet in rekening gebracht.
- Indien u een vrijstelling van aangifteplicht aanvraagt, moet u eenmalig een verzamelaanvraag indienen.
- Als de overdracht/overname plaatsvond op 1 januari, dan worden de rechten en de plichten toegewezen aan de nieuwe gebruiker (= overnemer).
- Ook als u niet de bemestingsrechten voor het lopende productiejaar geniet, moet u voor de afzet van dierlijke mest steeds aan de transportreglementering (burenregelingen, mestafzetdocumenten of inscharingscontracten) voldoen.
- Voor percelen die u in gebruik heeft op 1 januari 2022 krijgt u de bemestingsrechten. Enkel de percelen die u op 1 januari 2022 in eigen gebruik heeft en die op 31 mei 2022 niet meer in eigen gebruik zijn, moeten met de hoofdbestemmingscode 'G' aangegeven worden.
  AANDACHTSPUNTEN: .
  - Wanneer u percelen met bemestingsrechten ook in gebruik heeft op 31 mei 2022 (en eventueel ook nog na 31 mei 2022), mag u deze niet aangeven met de code 'G'. In dit geval geeft u deze percelen aan met de code 'A' of 'I', afhankelijk of het perceel al dan niet subsidiabel is.
  - Voor **percelen** gelegen in **gebiedstype 2 en 3** is **bemesting** slechts **toegelaten** als u het **perceel in gebruik hebt op 1 anuari en** ook de **hoofdteelt** verbouwt.
- Voor overkapte percelen of teelten in containers is het belangrijk dat u de gespecialiseerde productiemethode aangeeft. Onder meer voor de verplichte stikstofstalen, de hectaresteun biologische productiemethode, de nitraatresidubepaling en het berekenen van het doelareaal vanggewassen is de aangifte van de correcte productiemethode een belangrijk gegeven.
- Uw verzamelaanvraag is geen mestbankaangifte. U bent ook jaarlijks verplicht **uiterlijk 30 maart** uw mestbankaangifte in te dienen **bij de Mestbank**.
- Het (niet) opgeven van ingezaaide vanggewassen of nateelten heeft een effect op de afzetruimte van uw bedrijf. Bijvoorbeeld voor graangewassen zonder nateelt bedraagt de bemestingsnorm 100 kg N per ha uit dierlijke mest. Voor graangewassen met nateelt is dat 170 kg N per ha uit dierlijke mest. Het is dus belangrijk om de nateelt via de verzamelaanvraag aan te geven.
- Wie door omstandigheden de geplande vanggewassen of nateelt niet inzaait, moet zijn aangifte aanpassen.

3. MAP 6

MAP6 zet o.a. in op gebiedsmaatregelen. Vlaanderen wordt daarom opgedeeld in verschillende gebiedstypes in functie van de gegevens aangaande de kwaliteit van het oppervlakte- en grondwater. Er zijn 4 gebiedstypes: 0, 1, 2 en 3. De gebiedstypes zijn een beeld van de waterkwaliteit: bij gebiedstype 0 is het doel voor waterkwaliteit bereikt, en bij de andere types is een stijgend nummer de aanduiding dat daar meer inspanningen nodig zijn.

Op de percelen van uw bedrijf die geen zware kleigrond zijn en die gelegen zijn in de gebiedstypes 1, 2 of 3 en waarvan de oogst gebeurt vóór eind augustus, moet u een vanggewas inzaaien uiterlijk op 15 september of een nateelt inzaaien (de periode van inzaai is in dat laatste geval niet bepaald).

Op de percelen gelegen in de gebiedstypes 2 of 3 is bemesting enkel toegestaan op die percelen waar de gebruiker op 1 januari ook de hoofdteelt verbouwt.

Extra maatregelen gelden op de percelen gelegen in gebiedstype 2 of 3:

- jaarlijkse daling van de bemestingsnormen werkzame N. Op de percelen van uw bedrijf die gelegen zijn in gebiedstype 2 en 3 geldt een jaarlijkse daling van de bemestingsnormen werkzame stikstof. Dit is voor 2022: -10% voor de percelen in gebiedstype 2 en -20% voor de percelen in gebiedstype 3. Het reductiepercentage dat een focusbedrijf met maatregelencategorie 2 of 3 opgelegd kreeg, blijft van toepassing voor de bemestingsnorm werkzame stikstof.
- verplichting 'doelareaal', met jaarlijkse toename van de verplichte oppervlakte.
- vanaf 1 augustus moet elk vervoer van vloeibare dierlijke mest naar akkers (uitgezonderd akkers met blijvende teelt) gebeuren via een erkend mestvoerder. Dit is ook voor eigen mest naar eigen grond.

Deze 3 maatregelen gelden niet voor landbouwers die genieten van een vrijstelling van de gebiedsgerichte maatregelen, bekomen door een goede bedrijfsevaluatie van het nitraatresidu.

Let op: landbouwers met die vrijstelling moeten jaarlijks een perceelsevaluatie van het nitraatresidu laten uitvoeren, of een bedrijfsevaluatie bij sterke stijging van het areaal (dit is een stijging met 10 ha of met 25 %). Landbouwers kunnen de bekomen vrijstelling intrekken via het mestbankloket tot 15 februari 2022.
Anderzijds, landbouwers die een dergelijke vrijstelling willen bekomen voor het volgende teeltjaar (2023), vragen de nitraat-evaluatie op bedrijfsniveau aan via het mestbankloket en kunnen dit tot 1 juni 2022 doen.

Ook in het 6de mestactieplan zijn een aantal stikstofbemestingsadviezen nodig voor groenten van groep I en van groep II, aardbeien in volle grond, boomkweek en sierteelt. Die adviezen zijn verplicht voor percelen gelegen in gebiedstype 1, 2 en 3 (dus niet in gebiedstype 0).

Raadpleeg ook de fiche 'Mestdecreet – Vanggewassen: basismaatregel en extra maatregel doelareaal' op de webpagina 'Mestbankaspecten'.

Meer informatie over de gebiedsgerichte aanpak van MAP6 kunt u vinden op de website van de VLM. Ga naar Algemene info Mestbank | Vlaamse Landmaatschappij (vlm.be), en kijk onder 'Gebiedsgerichte maatregelen'.

4. Derogatie

Op 12 juli 2019 heeft de Europese Commissie aan het Vlaamse Gewest een derogatie toegekend voor de periode 2019-2022. De derogatie is omgezet in Vlaamse regelgeving.

Op de Verzamelaanvraag geeft u aan op welke percelen u derogatie toepast.

U moet eveneens een aanvraag derogatie voor 2022 doen via het mestbankloket. U kunt dit tot en met 15 februari doen.
Raadpleeg ook de fiche 'Derogatie' op de webpagina 'Mestbankaspecten'.

5. Focusbedrijven met maatregelen categorie 2 en 3

Bedrijven die in 2019 de status focusbedrijf met maatregelencategorie 2 of 3 hadden, behouden deze status tot zolang er geen positieve bedrijfsevaluatie van het nitraatresidu is. Zij moeten dus ook in 2022 een aantal maatregelen blijven toepassen.

Het reductiepercentage dat een focusbedrijf met maatregelencategorie 2 of 3 opgelegd kreeg, blijft van toepassing voor de bemestingsnorm werkzame stikstof.

Voor focusbedrijven met maatregelencategorie 3 blijft bovendien het inzaaipercentage vanggewassen van toepassing.

1. Derogatie

Op 12 juli 2019 heeft de Europese Commissie aan het Vlaamse Gewest een derogatie toegekend voor de periode 2019-2022.

1.1. Hoe aanvragen?

Het aanvragen van derogatie in 2022 gebeurt in twee stappen:

1. U moet een aanvraag indienen bij de Mestbank, uiterlijk op 15 februari 2022. **Let op:** door die aanvraag te doen, verklaart u zich akkoord met de voorwaarden voor derogatie. De aanvraag doet u online op http://www.mestbankloket.be, via de rubriek 'Aanvragen' en vervolgens de subrubriek 'Overzicht'.
2. De bevestiging van de effectieve toepassing van derogatie moet op de verzamelaanvraag gebeuren. Hiertoe moet men, uiterlijk op 31 mei 2022, in de kolom 'Derogatieaanvraag' bij het betreffende perceel het vakje aanvinken. Als geen percelen aangeduid worden, dan kan ook geen derogatie toegekend worden. Voor een geldige derogatieaanvraag, moet u de uiterste indieningsdatum van de verzamelaanvraag – 30 april 2022 - respecteren.

Let op: Meer uitleg over derogatie vindt u op Derogatie | Vlaamse Landmaatschappij (vlm.be)

1.2. Uitgesloten percelen

Er kan geen derogatie aangevraagd worden voor de volgende percelen in 2022:

- Percelen:
  - met bemestingsverbod (2 GVE/ha, jaar) waarop geen ontheffing van toepassing is;
  - die in de beschermingszone type I van de waterwingebieden liggen;
  - die in de fosfaatverzadigde gebieden liggen waarop de maximale bemestingsnorm van 40 kg P_2O_5/ha, jaar van toepassing is;
  - met een beheerovereenkomst die de hoeveelheid dierlijke mest beperkt die op het perceel mag worden gebracht;
  - waarop in 2021 een nitraatresidu werd gemeten dat hoger is dan de eerste nitraatresidu-drempelwaarde uitgezonderd percelen na een positieve bedrijfsevaluatie;
  - waarvoor het ecologisch aandachtsgebied type akkerranden is aangeduid;
  - met teelten die behoren tot specifieke teeltgroepen waarvoor het bedrijf het recht op derogatie in 2022 verloren heeft omdat het niet voldeed aan de derogatievoorwaarden in 2021;
- Alle percelen waarvan de Mestbank de landbouwer via het Mestbankloket in kennis heeft gesteld van het verlies op het recht op derogatie als maatregel naar aanleiding van een bedrijfsevaluatie nitraatresidu in 2021;
- Alle percelen van bedrijven
  - die hun Mestbankaangifte niet tijdig hebben ingediend;
  - die het recht op derogatie in 2022 verloren hebben omdat ze niet voldeden aan de derogatievoorwaarden in 2021;
  - die in kader van een bedrijfsdoorlichting een maatregel hebben opgelegd gekregen die de toepassing van de derogatie op die percelen verhindert.

1.3. Derogatiegewassen

Derogatie kan alleen aangevraagd worden voor de volgende derogatiegewassen:

Derogatiegewas	Teeltgroep
Grasland met inbegrip van grasklaver (waarbij er minder dan 50% klaver ingezaaid werd)	Gras
Maïs voorafgegaan door één snede gemaaid en afgevoerd gras;	Maïs
Maïs voorafgegaan door één snede geoogste en afgevoerde snijrogge;	Maïs
Maïs met gras in onderzaai	Maïs
Wintertarwe gevolgd door een vanggewas	Granen
Triticale gevolgd door een vanggewas	Granen
Suikerbieten	Bieten
Voederbieten	Bieten

=> Vanggewassen zijn gele mosterd, bladrammenas, Facelia, Tagetes, voederkool, bladkool, Festulolium, Nyger, gras, raaigras, graskruiden mengsel, grasklaver, winterhaver, zomerhaver, Sorghum, boekweit, Japanse haver, raapzaad, komkommerkruid, soedangras, zwaardherik, Sarepta mosterd, snijrogge, een mengsel van niet-vlinderbloemige groenbedekkers of andere niet-vlinderbloemige groenbedekkers.

1.4. Na te leven derogatievoorwaarden

Hieronder worden codes 'T' en 'V' vermeld. Als bij een terreincontrole blijkt dat:

- een voorwaarde met code 'T' niet wordt nageleefd, kunt u het volgende jaar geen derogatie aanvragen voor percelen van dezelfde teeltgroep.
- een voorwaarde met code 'V' niet wordt nageleefd, kunt u het volgende jaar geen derogatie aanvragen voor alle percelen van het bedrijf.

1.5. Teelten

- U moet op de percelen waarvoor u derogatie aangevraagd hebt, het **type derogatiegewas** telen zoals vermeld op de verzamelaanvraag, hetzij een derogatiegewas met minstens dezelfde bemestingsnorm als het derogatiegewas vermeld op de verzamelaanvraag (T).
- De **hoofdteelt** moet een derogatiegewas zijn (V).
- Bij het **inzaaien of doorzaaien** van derogatiepercelen mag u geen zaadmengsel gebruiken dat zaden bevat van leguminosen of van andere planten die stikstof opnemen uit de lucht met uitzondering van grasklaver waarbij er minder dan 50% klaver ingezaaid wordt. (T)
- Na de oogst van wintertarwe of triticale zaait u ten laatste binnen 2 weken een **vanggewas** in. Dat moet bovendien ten laatste op **15 september 2022** gebeuren. Het vanggewas mag u pas **omploegen of inwerken vanaf 15 februari 2023** (T).
- Gras waarvan **één snede wordt gemaaid en afgevoerd** vóór de teelt van maïs, of snijrogge waarvan één snede wordt geoogst en afgevoerd vóór de teelt van maïs, moest ten laatste op **30 november 2021** ingezaaid zijn. Het gras moet gemaaid en afgevoerd worden of de snijrogge moet geoogst en afgevoerd worden in het jaar waarvoor u derogatie aanvraagt. De **voorteelt gras** mag **niet vóór 1 april 2022** gemaaid worden; de **voorteelt snijrogge** mag **niet vóór 15 maart 2022** geoogst worden (T).
- **Gras in onderzaai** mag u **na** de oogst van de **maïs** pas omploegen of inwerken **vanaf 15 februari 2023** (T).

1.6. Mestsoorten

- Op derogatiepercelen mag u de bemesting met dierlijke mest alleen invullen met derogatiemest, nl. (T):
  - dierlijke mest die afkomstig is van runderen (behalve mestkalveren), paarden, geiten en schapen;
  - dunne fractie na het scheiden van dierlijke mest;
  - derogatie-effluent.
- De dunne fractie voldoet aan de volgende voorwaarden (T):
  - een N/P_2O_5-verhouding van ten minste 3,3;
  - mag na de scheiding niet verder behandeld worden;
  - mag na de scheiding op geen enkel moment gemengd worden met dierlijke mest, kunstmest of een andere meststof.
  - is het resultaat van een scheiding door een mestscheider, waarbij de maatregelen, vermeld in art. 5.28.3.4.1 van titel II van het VLAREM, worden toegepast;
  - de overeenkomstige dikke fractie wordt verwerkt in een verwerkingseenheid;
- Derogatie-effluent voldoet aan de volgende voorwaarden (T):
  - een inhoud van maximaal 1 kg N/ton en 1 kg P_2O_5/ton;
  - is afkomstig van een verwerkingsinstallatie waar uitsluitend ruwe dierlijke mest verwerkt wordt, bij aanvoer naar de verwerkingsinstallatie mag de dierlijke mest niet gemengd zijn met spuiwater of andere niet-dierlijke mest (kunstmest of andere meststof). Ook mag de verwerkingsinstallatie geen digestaat verwerken in zijn biologie.
  - mag bij de opslag op de verwerkingsinstallatie niet gemengd worden met dierlijke mest, kunstmest of een andere meststof. Enkel bij het opbrengen mag het effluent gemengd worden met derogatiemest, nadat de mestsamenstelling van het effluent is bepaald

1.7. Bemesting

In afwijking van het Mestdecreet gelden voor derogatiepercelen de volgende bemestingsnormen voor N uit derogatiemest (T):

Derogatiegewas	N uit derogatiemest (incl. begrazing) (kg N/ha, jaar)
Grasland incl. grasklaver met max 50% klaver ingezaaid	250
Maïs voorafgegaan door één snede gemaaid en afgevoerd gras	250
Maïs voorafgegaan door één snede geoogste en afgevoerde snijrogge	250
Maïs met onderzaai gras	250

Derogatiegewas	N uit derogatiemest (incl. begrazing) (kg N/ha, jaar)
Wintertarwe gevolgd door een vanggewas	200
Triticale gevolgd door een vanggewas	200
Suikerbieten	200
Voederbieten	200

- Voor werkzame N en voor P_2O_5 blijven de bemestingsnormen van het Mestdecreet van toepassing (T).
- In afwijking van het Mestdecreet mag u geen P_2O_5 uit kunstmest opbrengen op derogatiepercelen ingedeeld in klasse III en IV (T).
- Op derogatiepercelen brengt u minstens 2/3de van de derogatiemest op vóór 31 mei, met uitzondering van rechtstreekse bemesting door begrazing (T).
- Derogatiemest, kunstmest en andere meststoffen mag u op derogatiepercelen alleen opbrengen vanaf 16 februari tot en met 31 augustus, uitgezonderd bemesting via begrazing (T).
- De **stikstofnorm uit dierlijke mest**, in kg N per ha, moet op perceelsniveau worden nageleefd en dat **op alle percelen** van het derogatiebedrijf. Gevolg: de **bedrijfsbenadering** geldt **niet meer voor derogatiebedrijven**. De bedrijfsbenadering houdt in dat tot het dubbele van de toegelaten hoeveelheid stikstof uit dierlijke mest mag worden opgebracht op een perceel, als op bedrijfsniveau de maximale toegestane hoeveelheid meststoffen niet wordt overschreden. **Voor** de **maximale bemestingsnorm werkzame stikstof** en de **maximale bemestingsnorm voor fosfaat** blijft de **bedrijfsbenadering wel** van toepassing.

1.8. Graslandbeheer

De voorwaarden bij het scheuren van grasland gelden voor alle percelen van het bedrijf waar het voorafgaande jaar gras als hoofdteelt aanwezig was (T):

- Graslandpercelen die **niet** in **zware kleigronden** liggen, mogen alleen gescheurd worden vanaf 16 februari tot en met 30 april. Na het scheuren van grasland wordt ten laatste binnen 2 weken een gewas gezaaid of geplant. Dat mag geen gewas met een lage stikstofbehoefte zijn en geen vlinderbloemige.
- Graslandpercelen die niet in zware kleigrond liggen, mogen ook gescheurd worden vanaf 16 september tot en met 31 oktober met het oog op hernieuwing van het grasland. Na het scheuren wordt binnen de 2 weken opnieuw gras ingezaaid.
- Graslandpercelen op **zware kleigronden** mogen alleen gescheurd worden vanaf 16 februari tot en met 30 april en vanaf 16 september tot en met 31 oktober. Als het grasland gescheurd wordt in de periode vanaf 16 februari tot en met 30 april, wordt ten laatste binnen 2 weken een gewas gezaaid of geplant. Dat mag geen gewas met een lage stikstofbehoefte zijn en geen vlinderbloemige.
- In het jaar van scheuren mogen op percelen **blijvend grasland** geen meststoffen opgebracht worden, met uitzondering van rechtstreekse bemesting door begrazing. Blijvend grasland dat gescheurd wordt, mag wel bemest worden als na het scheuren granen, raapzaad, koolzaad, bieten, gras of spruiten ingezaaid worden. Na het scheuren en voor een eventuele bemesting moet een bodemstaal genomen worden door een erkend laboratorium op basis waarvan een stikstofbemestingsadvies opgesteld wordt. De hoeveelheid meststoffen die toegediend wordt, mag niet hoger zijn dan de geadviseerde hoeveelheid.

=> Blijvend grasland is grasland dat ten minste 5 opeenvolgende jaren niet in de vruchtwisseling van het bedrijf werd opgenomen (status BG in de verzamelaanvraag).

1.9. Mest- en bodemanalyses

- Voor het vervoer van dierlijke mest van derden naar derogatiebedrijven met een burenregeling of door een erkend mestvoerder met een mestafzetdocument, is er een mestanalyse van N en P_2O_5 nodig. De analyse moet voor de aanvang van het transport beschikbaar zijn en mag maximaal 3 maanden oud zijn. (V)

- De nutriënteninhoud van de percelen van uw bedrijf moet u opvolgen met bodemanalyses die uitgevoerd worden door erkende laboratoria (V): Sinds 1 juni 2020 moeten deze bodemanalyses verplicht aangevraagd worden via de staalnameapplicatie SNapp op het Mestbankloket.
  - Per begonnen schijf van 20 ha landbouwgrond van uw bedrijf moet minstens 1 bodemstaal genomen worden voor een analyse van het plantbeschikbare fosfaatgehalte. Die stalen moeten genomen worden in de periode van 1 juni 2021 tot en met 31 mei 2022. Als u in 2022 per begonnen schijf van 5 ha landbouwgrond van uw bedrijf beschikt over minstens één analyse van het plantbeschikbare fosfaatgehalte genomen in 2018 of later, dan is eveneens aan de voorwaarde voldaan.
  - Per begonnen schijf van 20 ha landbouwgrond van uw bedrijf moet minstens één bodemstaal worden genomen voor een analyse van het minerale stikstofgehalte. Die bodemstalen moeten genomen worden in de periode van 1 januari 2022 tot en met 31 mei 2022.
- De Mestbank kan één of meerdere percelen aanduiden waarop u in de periode van 1 oktober tot en met 15 november 2022 het nitraatresidu moet bepalen. De Mestbank zal u daarvan via het Mestbankloket op de hoogte stellen. U moet vervolgens op eigen initiatief en op eigen kosten een nitraatresidubepaling laten uitvoeren door een erkend laboratorium.
- Wie derogatie aanvraagt, moet **altijd toegang verlenen tot zijn percelen**, zodat staalnames kunnen uitgevoerd worden voor de monitoring van de derogatie.

1.10. Bemestingsplan

- Vóór 15 februari moet u een bemestingsplan opmaken voor elk perceel of elke perceelsgroep van het bedrijf. Het bemestingsplan houdt u ter inzage bij op het bedrijf (V). Een perceelsgroep is een groep van percelen waarop eenzelfde gewas of gewascombinatie geteeld wordt en die homogeen is wat bodemtype en bemestingspraktijk betreft. Percelen grasland en percelen grasklaver kunnen tot één perceelsgroep behoren als ze ofwel allemaal alleen gemaaid worden, ofwel allemaal begraasd worden, al dan niet in combinatie met maaien.
- Als de geplande bedrijfsvoering wijzigt, moet u het bemestingsplan binnen de 7 kalenderdagen na de wijziging aanpassen. (V).
- Het bemestingsplan moet de volgende gegevens bevatten (V):
  a. per diercategorie: de gemiddelde veebezetting, het staltype en de nettoproductie aan dierlijke mest (in kg N en kg P_2O_5);
  b. per mestsoort: de opslagcapaciteit en de hoeveelheid mest die geproduceerd wordt (in ton of m^2, kg N en kg P_2O_5);
  c. per perceel of perceelsgroep: een schets van de ligging, de oppervlakte, de voorteelt, de hoofdteelt, de nateelt, of er derogatie aangevraagd is, de verwachte bemestingsbehoefte van de gewassen (in kg N en kg P_2O_5), de geplande bemesting per mestsoort (in ton of m^2, kg N en kg P_2O_5) en de geplande bemesting door begrazing (in kg N en kg P_2O_5);
  d. de geplande aan- en afvoer van alle soorten mest (in ton of m^2, in kg N en kg P_2O_5) op bedrijfsniveau, berekend op basis van a), b) en c);
  e. per soort mest de hoeveelheid (in ton of m^2, in kg N en kg P_2O_5) die u op bedrijfsniveau plant te gebruiken, berekend op basis van a), b) en c).

2. Beheerovereenkomst 100 kg N uit kunstmest (BKM)

Het Mestdecreet bepaalt dat op potentieel belangrijke graslanden, gelegen in kwetsbaar gebied natuur met bemestingsnorm 2 GVE/ha/jaar, een supplementaire bemesting van maximaal 100 kg stikstof uit kunstmest/hectare/jaar kan worden toegestaan.

2.1. Perceelsvoorwaarden

Percelen gelegen in kwetsbaar gebied natuur met als groep natuur 'Potentieel belangrijke graslanden' waar de huiskavelregeling niet van toepassing is.

Op het e-loket wordt aangeduid of een perceel in aanmerking komt door de code BKM onder 'Kwetsbaar gebied natuur met norm 2 GVE/ha/jaar' weer te geven. Enkel percelen waarvoor in deze kolom de code 'BKM' staat, komen in aanmerking.

2.2. Bijkomende voorwaarden

- U moet het perceel in eigen gebruik hebben op 1 januari 2022. **Percelen in gebiedstype 2 en 3 moet u ook in eigen gebruik hebben op 31 mei 2022**.
- U mag geen hectaresteun biologische productiemethode ('HOB'/'HVB') aanvragen op het perceel.
- Volgende beheerovereenkomsten werden niet gesloten op het perceel:
  - beheer van een houtkant of –wal;
  - aanleg en onderhoud bloemenstrook;
  - fosfaatuitmijning - verminderde bemesting;
  - randenbeheer uitgezonderd aanleg en onderhoud grasland;
  - botanisch beheer;
  - Soortenbescherming - aanleg en onderhoud gemengde grasstrook vogelakker.

2.3. Beheerovereenkomst aanvragen

Om de beheerovereenkomst 100 kg N uit kunstmest aan te vragen, volstaat het dat u op het e-loket bij het desbetreffende perceel het vakje 'BKM' aan vinkt.

Mestdecreet - vanggewassen basismaatregel en extra maatregel doelareaal

1. Algemeen

MAP 6 legt verplichtingen op inzake de inzaai van vanggewassen en bepaalde combinaties van hoofd- en nateelt, als één van de maatregelen om het uitspoelen van nutriënten naar het water tot een minimum te herleiden. Er is een basismaatregel inzake de verplichte inzaai van vanggewassen en er is een extra maatregel inzake een verplicht doelareaal van bouwland dat moet ingezaaid worden met vanggewassen of moet uitgebaat worden met bepaalde teeltcombinaties of als tijdelijk grasland. Welke maatregelen u moet uitvoeren op uw percelen, hangt af van het gebiedstype waarin de percelen gelegen zijn.

De aangifte van de hoofd- en nateelten in de Verzamelaanvraag vormt de basis om na te gaan of aan die verplichtingen is voldaan. Het is daarom van groot belang om correct en volledig de hoofdteelt en nateelt(en)/vanggewas aan te geven, de inzaaiperiode van de vanggewassen aan te geven voor de percelen in gebiedstype 2 of 3, alsook aan te geven of u de techniek van onderzaai van gras bij de maïsteelt toepast.

Een overzichtsdocument 'Wat houdt de vanggewasregeling in?' over de verplichtingen met betrekking tot de basismaatregel en het doelareaal vanggewassen, kunt u vinden op de VLM-website : Fiche vanggewassen (vlm.be)

2. Wat zijn vanggewassen?

De term vanggewas komt uit het Mestdecreet. Een vanggewas is een groenbedekker opgenomen in de tabel 'Lijst van groenbedekkers EAG' op de fiche 'Vergroening - ecologisch aandachtsgebied – Groenbedekker' maar die niet-vlinderbloemig is, is een mengsel van dergelijke groenbedekkers, of is een mengsel van gras en klaver. In de tabel 'Teeltcodes Mestdecreet' kunt u voor elk gewas nagaan of het als vanggewas in aanmerking komt (zie daarvoor de kolom 'Vanggewas').

3. Hoe lang moet ik de vanggewassen aanhouden?

De verplichte vanggewassen moeten aangehouden worden, minstens tot :

- 15 oktober op percelen in de zware kleigronden;
- 30 november op percelen in de leemstreek;
- 31 januari op de overige percelen.

Percelen in de zware kleigronden zijn percelen gelegen in de polders. Het zijn ook de percelen waarvan aangetoond werd via staalname en een specifieke analyse ('Granulometrische textuuranalyse') dat ze vergelijkbare bodemkarakteristieken bezitten. De Mestbank erkent die percelen op basis van de analyse. Meer informatie over die analyse en aanvraag tot erkenning bij de Mestbank kunt u vinden op de VLM-website: https://www.vlm.be/nl/themas/waterkwaliteit/Mestbank/gebiedsgerichte_aanpak/andere_gebieden/bodemtypes/zware-kleigronden/Paginas/default.aspx

4. Basismaatregel

De basismaatregel houdt in dat u na een hoofdteelt die uiterlijk 31 augustus wordt geoogst, uiterlijk 15 september een vanggewas moet inzaaien, tenzij er een nateelt wordt ingezaaid. De inzaaidatum van de nateelt is niet bepaald.
De basismaatregel geldt voor alle percelen in gebiedstype 1, 2 of 3, die geen zware kleigrond zijn.

5. Extra maatregel: doelareaal

5.1. Wat is het doelareaal?

De extra maatregel met betrekking tot het doelareaal is een bepaalde verplichte totaaloppervlakte bouwland die u moet inzaaien met vanggewassen, of moet uitbaten volgens bepaalde teeltcombinaties of met tijdelijk grasland. Deze maatregel geldt voor de landbouwers die percelen uitbaten in gebiedstype 2 of 3.

Het doelareaal kunt u enkel realiseren op percelen gelegen in gebiedstype 2 of 3.

Volgende gronden zijn geen bouwland:

- Gronden met als hoofdteelt een blijvende teelt, een meerjarige teelt, of blijvend grasland;
- Gronden met teelten onder overkapping, op groeimedium of in containers;
- Begraasde niet-landbouwgrond met overeenkomst;
- Volkstuinparken;
- Onverharde landingsbaan, veiligheidszone of vliegveld;
- Een landbouwgrond met een beheerovereenkomst 'Aanleg en onderhoud bloemenstrook', 'Faunabeheer akkerland voedselgewas /wisselteelt', 'Aanleg en onderhoud luzernestrook vogelakker', 'Aanleg en onderhoud luzernestrook hamster' of 'Aanleg en onderhoud gemengde grasstrook vogelakker (MB2017)'.

Het doelareaal is verschillend voor elke landbouwer, en wordt jaarlijks opnieuw berekend. Het doelareaal voor 2022 is een bepaald percentage (gebaseerd op het zogenaamde 'referentiepercentage') van de oppervlakte van de percelen in gebiedstype 2 en 3 die u in gebruik hebt op 1 januari 2022.

De bepaling van het referentiepercentage is gebaseerd op de teeltgegevens van uw percelen in 2016, 2017 en 2018 die binnen de afbakening van de gebiedstypes 2 en 3 (2019-2020) liggen. Er is gekeken naar de oppervlakte ingezaaid met vanggewassen na bepaalde teelten, naar de oppervlakte van bepaalde teeltcombinaties en naar de oppervlakte van tijdelijk grasland. Het referentiepercentage is bekomen door de som van die bekomen oppervlaktes te vergelijken met de totale oppervlakte van de percelen die u toen gebruikte in de gebiedstypes 2 en 3. U kunt het referentiepercentage voor uw bedrijf raadplegen op het mestbankloket onder de rubriek 'Gronden', in de subrubriek 'Vanggewassen'.

MAP6 voorziet een geleidelijke toename van het te realiseren doelareaal, in de periode 2019 -2022. Dit is dus bovenop de oppervlakte die overeenkomt met het referentiepercentage. Voor 2022 wordt het referentiepercentage met 10 % verhoogd voor de percelen in gebiedstype 2 en met 20 % voor de percelen in gebiedstype 3. Dat verhoogde percentage wordt dan toegepast op de oppervlakte van de percelen in gebiedstype 2 en in gebiedstype 3 van uw Verzamelaanvraag 2022, om zo de definitieve oppervlakte van het doelareaal in 2022 te bekomen.

5.2. Doelareaal en uitvoering van een beheerovereenkomst met de Vlaamse Landmaatschappij

Tijdelijke graslandpercelen in gebiedstype 2 of 3 en die bestaan in het kader van een beheerovereenkomst VLM zijn meegeteld in het referentiepercentage. Die percelen die als bouwland zijn in rekening gebracht, tellen ook mee bij de berekening van het gerealiseerde areaal in 2022.

Percelen in gebiedstype 2 of 3 met een beheerovereenkomst VLM en met een andere teelt dan gras, zullen niet meegeteld worden voor het bepalen van het doelareaal, en dus ook niet bij de evaluatie van het gerealiseerde doelareaal.

5.3. Hoe kom ik de verplichting van het doelareaal na?

De volgende gewascombinaties op percelen in gebiedstype 2 en 3 tellen mee voor het realiseren van het berekende doelareaal:

- Tijdelijk grasland;
- Tagetes of facelia;
- Teelten waarna uiterlijk 15 september een **vanggewas** ingezaaid is;
- Niet-vroege aardappelen en maïs waarna uiterlijk 15 oktober een vanggewas ingezaaid is;
- Maïs met onderzaai gras;
- **Niet-nitraatgevoelige hoofdteelten** gevolgd door een **laag-risico nateelt.**

Niet-nitraatgevoelige hoofdteelten zijn bijvoorbeeld graangewassen (met uitzondering van korrelmaïs), koolzaad, suiker- en voederbieten, grasklaver, klaver, luzerne, spruitkool, witloof, ... De laag-risico nateelten zijn alle teelten uitgezonderd de specifieke teelten.
In de tabel met teeltcodes Mestdecreet kunt u per gewascode terugvinden of het een niet-nitraatgevoelige teelt of een laag-risico nateelt betreft.

5.4. Waarop moet ik letten bij het invullen van mijn Verzamelaanvraag?

Om de toepassing van de basismaatregel en het doelareaal te bewijzen:

- Geef correct en volledig de hoofdteelt en de nateelt(en)/vanggewas aan;
- Geef met zorg de inzaaiperiode van het vanggewas aan op de percelen in gebiedstype 2 of 3.
- U moet de periode van inzaai aanduiden. U kunt kiezen voor de code VGV (inzaai uiterlijk 15 september), VGM (inzaai na 15 september en uiterlijk 15 oktober) of VGL (inzaai na 15 oktober). U doet dat het best zo snel mogelijk na het inzaaien en uiterlijk op 31 oktober 2022. **Let op:** de oppervlakte van de percelen met aanduiding van de code voor inzaai van de vanggewassen 'VGL', geldt niet als oppervlakte voor de invulling van het doelareaal;
- Bij toepassing van onderzaai gras in maïs: gebruik de code 657 in de kolom nateelt.

5.5. Wat als u niet voldaan hebt aan het doelareaal?

Landbouwers die niet voldoen aan hun verplichting krijgen een administratieve geldboete van 250 euro/ha niet gerealiseerde oppervlakte van het doelareaal. Bovendien moeten ze de niet-gerealiseerde oppervlakte vanggewassen extra toepassen in het daaropvolgende jaar.

Bij recidivisme binnen de 5 jaar wordt de boete verhoogd.

5.6. Vrijstelling van de verplichting van het doelareaal

Landbouwers met een goede bedrijfsevaluatie van het nitraatresidu, zijn vrijgesteld van het doelareaal. U kunt zien op het mestbankloket of u beschikt over een vrijstelling van de gebiedsgerichte maatregelen op percelen in gebiedstype 2 en 3: zie rubriek 'Status bedrijf'' en klik op de subrubriek 'Status'.

Let op: landbouwers met die vrijstelling moeten jaarlijks een perceelsevaluatie van het nitraatresidu laten uitvoeren, of een bedrijfsevaluatie bij sterke stijging van het areaal (dit is een stijging met 10 ha of met 25 %). Landbouwers kunnen de bekomen vrijstelling intrekken via het mestbankloket tot 15 februari 2022.

Anderzijds, landbouwers die een dergelijke vrijstelling willen bekomen voor het volgende teeltjaar (2023), vragen de nitraat-evaluatie op bedrijfsniveau aan via het mestbankloket en kunnen dit tot 1 juni 2022 doen.

U kunt **niet vrijgesteld** worden van de basismaatregel inzake de inzaai van vanggewassen. U moet deze dus steeds volgen.

5.7. Vanggewasovereenkomst

U kunt als landbouwer een overeenkomst sluiten met een andere landbouwer om aan uw verplichting inzake de extra maatregel van het doelareaal te voldoen. U komt dan overeen dat de andere landbouwer (een deel van) uw doelareaal 'vanggewas/teeltcombinatie' in gebiedstype 2 of 3, in uw plaats zal inzaaien.

De landbouwer die voor een andere landbouwer het 'vanggewas/teeltcombinatie' inzaait, is de aanbiedende landbouwer. De landbouwer die een andere landbouwer het 'vanggewas/teeltcombinatie' laat inzaaien in zijn plaats, is de begunstigde landbouwer.

Bij een geldige overeenkomst wordt bij de begunstigde landbouwer het areaal verminderd met het aantal hectare dat de aanbiedende landbouwer zal inzaaien op zijn percelen in gebiedstype 2 of 3. Bij de aanbiedende landbouwer wordt het aantal hectare vermeerderd met het aantal hectare dat hij zal realiseren op zijn percelen in gebiedstype 2 of 3 voor de begunstigde landbouwer. Het is dus van belang dat de aanbiedende landbouwer ook voor die bijkomende oppervlakte correct het 'vanggewas/teeltcombinatie' aangeeft. Zie daarvoor punt 5.4 van deze fiche. Raadpleeg op de website van de VLM het overzichtsdocument 'Wat houdt de vanggewasregeling in?' voor de specifieke voorwaarden verbonden aan een vanggewasovereenkomst.

De Mestbank aanvaardt de vanggewasovereenkomsten, die, uiterlijk op 30 juni, via het mestbankloket gemeld worden. U doet dit afzonderlijk voor de oppervlakte in gebiedstype 2 en voor de oppervlakte in gebiedstype 3.

5.8. Equivalente maatregelen

MAP6 voorziet de mogelijkheid om vrijgesteld te worden van de verplichting van het doelareaal door het uitvoeren van een zogenaamde 'equivalente maatregel'. Een equivalente maatregel is een maatregel die een reductie van stikstofverliezen mogelijk maakt die vergelijkbaar is aan de standaardmaatregel voorzien in de wetgeving.

Elke individuele landbouwer die een bepaalde equivalente maatregel uit de vastgelegde lijst van equivalente maatregelen wil toepassen in 2022, moet dit uiterlijk op 30 april 2022 via het mestbankloket melden.

Volg de website van de VLM voor de recentste informatie inzake equivalente maatregelen.

5.9. Focusbedrijven en het doelareaal

Landbouwbedrijven met status 'Focusbedrijf met maatregelencategorie 3' in 2019, behouden ook nog in 2022 de verplichting tot het inzaaien van vanggewassen als gevolg van die status zolang er geen positieve bedrijfsevaluatie van het nitraatresidu is geweest in 2019, 2020 of in 2021.

Tabel: Contactadressen afdeling Inkomenssteun (Departement Landbouw en Visserij) en andere beheerdiensten

1. Buitendienst Departement Landbouw en Visserij, afdeling inkomenssteun

Bij de buitendiensten van het Departement Landbouw en Visserij kunt u terecht voor alle inlichtingen behalve voor informatie over de specifieke subsidies, beheerd door de VLM en het ANB.

ANTWERPEN
Departement Landbouw en Visserij
Antwerpen
Anna Bijnsgebouw
Lange Kievitstraat 111 - 113 bus 71
2018 ANTWERPEN
Tel. 03 224 92 00 | Fax: 03 224 92 01
E-mail: inkomenssteun.antwerpen@lv.vlaanderen.be

WEST-VLAANDEREN
Departement Landbouw en Visserij
West-Vlaanderen
Vlaams Administratief Centrum
Koning Albert I-laan 1.2, bus 101
8200 Brugge
Tel. 050 24 76 20 | Fax: 050 24 76 01
E-mail: inkomenssteun.westvlaanderen@lv.vlaanderen.be

VLAAMS-BRABANT
Departement Landbouw en Visserij
Vlaams-Brabant
Vlaams Administratief Centrum
Diestsepoort 6, bus 101
3000 LEUVEN
Tel. 016 66 61 40 | Fax: 016 66 61 41
E-mail: inkomenssteun.vlaamsbrabant@lv.vlaanderen.be

OOST-VLAANDEREN
Departement Landbouw en Visserij
Oost-Vlaanderen
Virginie Lovelinggebouw
Koningin Maria Hendrikaplein 70 bus 101
9000 GENT
Tel. 09 276 29 00 | Fax:09 276 29 05
E-mail: inkomenssteun.oostvlaanderen@lv.vlaanderen.be

LIMBURG
Departement Landbouw en Visserij
Limburg
Vlaams Administratief Centrum
Koningin Astridlaan 50 bus 6
3500 HASSELT
Tel. 011 74 26 50 | Fax: 011 74 26 69
E-mail: inkomenssteun.limburg@lv.vlaanderen.be

De buitendiensten zijn bereikbaar:
- telefonisch: alle werkdagen van 9.00 uur tot 12.30 uur en van 13.30 uur tot 16.30 uur
- bezoekuren: alle werkdagen:
  - voormiddag: open van 9.00 uur tot 12.00 uur
  - namiddag: enkel op afspraak en beperkt tussen 13.30 uur en 16.00 uur

2. Overzicht hoofdbeherende en bijkomende beherende buitendiensten

2.1. Interregionale Vlaamse landbouwer

Hoofdbeherende buitendiensten	Bijkomende beherende buitendiensten
Antwerpen (Antwerpen)	Huy
Vlaams-Brabant (Leuven)	Wavre
West-Vlaanderen (Brugge)	Ath
Oost-Vlaanderen (Gent)	Ath
Limburg (Hasselt)	Huy

2.2. Interregionale Waalse Landbouwer

Hoofdbeherende buitendiensten	Bijkomende beherende buitendiensten
Wavre	Vlaams-Brabant (Leuven)
Ath	Oost-Vlaanderen (Gent)
Thuin	Vlaams-Brabant (Leuven)
Huy	Limburg (Hasselt)
Malmédy	Limburg (Hasselt)
Libramont	Limburg (Hasselt)
Ciney	Vlaams-Brabant (Leuven)

2.3. Contactgegevens Waalse buitendiensten

BUREAU DE WAVRE
Compétent pour les arrondissement de Nivelles et de Namur
Service public de Wallonie – DGARNE
Département des aides
Direction extérieur – Bureau de Wavre
Avenue Pasteur 4, 1300 Wavre
Tel. 010 23 37 77 | Fax : 010 23 37 99

BUREAU D'ATH
Compétent pour les arrondissement de Tournai, Ath, Mouscron et Soignies
Service public de Wallonie – DGARNE
Département des aides
Direction extérieur – Bureau de Ath
Chemin du Vieux Ath 2C, 7800 Ath
Tel. 068 27 44 00 | Fax : 068 27 44 01

BUREAU DE MALMEDY
Compétent pour les arrondissement de Verviers
Service public de Wallonie – DGARNE
Département des aides
Direction extérieur – Bureau de Malmédy
Avenue des Alliés 13, 4960 Malmédy
Tel. 080 44 06 10 | Fax : 080 44 06 30

BUREAU DE CINEY
Compétent pour les arrondissement de Marche-en Famenne, Philippeville et Dinant, sauf les communes de Gedinne, Bièvre et Vresse-sur-Semois
Service public de Wallonie – DGARNE
Département des aides
Direction extérieur – Bureau de Ciney
Rue Edourd Dinot 30, 5590 Ciney
Tel. 083 23 07 40 | Fax : 083 22 04 05

BUREAU DE THUIN
Compétent pour les arrondissements de Thuin, Charleroi et Mons
Service public de Wallonie - DGARNE
Département des aides
Direction extérieur - Bureau de Thuin
Rue du Moustier 13, 6530 THUIN
Tel. 071 59 96 00 | Fax: 071 59 96 01

BUREAU DE HUY
Compétent pour l'arrondissement de Liége, Huy et Waremme
Service public de Wallonie - DGARNE
Département des aides
Direction extérieur - Bureau de Huy
Chaussée de Liège, 39 – 1er étage, 4500 HUY
Tel. 085 27 34 20 | Fax: 085 23 36 58

BUREAU DE LIBRAMONT
Compétent pour les arrondissements de Neufchâteau, Bastogne, Virton et Arlon, et pour les communes de Gedinne, Bièvre et Vresse-sur-Semois
Service public de Wallonie - DGARNE
Département des aides
Direction extérieur - Bureau de Libramont
Rue des Genêt 2, 6800 LIBRAMONT
Tel. 061 26 08 30 | Fax: 061 26 08 62

Service public de Wallonie (SPW)
Direction générale opérationnelle de l'Agriculture, des Ressources naturelles et de l'Environnement
Département des Aides
Direction des surfaces agricoles
Chaussée de Louvain, 14, 1er étage
5000 NAMUR

3. Vlaamse Landmaatschappij (VLM)

Bij de buitendiensten van de VLM kunt u terecht met vragen over beheerovereenkomsten en de mestbankaangifte.

VLM REGIO OOST

ANTWERPEN
Cardijnlaan 1, 2200 HERENTALS
Beheerovereenkomsten: Tel. 014 25 83 63
Lieven Lavrysen | lieven.lavrysen@vlm.be
Mestbank: Tel. 014 25 83 04
Els Daemen | els.daemen@vlm.be

LIMBURG
Vlaams Administratief Centrum
Koningin Astridlaan 50, 3500 HASSELT
Beheerovereenkomsten: Tel. 011 29 88 06
Dirk Awouters | dirk.awouters@vlm.be
Mestbank: Tel. 011 29 88 35
Dirk Massa | dirk.massa@vlm.be

VLAAMS-BRABANT
Vlaams Administratief Centrum
Diestsepoort 6, bus 74, 3000 LEUVEN
Beheerovereenkomsten: Tel. 016 66 52 86
Sven Jardin | sven.jardin@vlm.be
Mestbank: Tel. 014 25 83 04
Els Daemen | els.daemen@vlm.be

VLM REGIO WEST

OOST-VLAANDEREN
Virginie Lovelinggebouw
Koningin Maria Hendrikaplein 70 bus 75, 9000 GENT
Beheerovereenkomsten: Tel. 09 276 23 26
ir. Els Marvellie | els.marvellie@vlm.be
Mestbank: Tel. 09 244 85 19
Johnny Vanspranghe | johnny.vanspranghe@vlm.be

WEST-VLAANDEREN
Velodroomstraat 28, 8200 BRUGGE
Beheerovereenkomsten: Tel. 09 248 56 33
Els Marvellie | els.marvellie@vlm.be
Mestbank: Tel. 050 45 81 62
Johnny Vanspranghe | johnny.vanspranghe@vlm.be

De regionale vestigingen zijn bereikbaar:
- telefonisch: alle werkdagen van 9.00 uur tot 12.00 uur en van 13.30 uur tot 16.30 uur
- bezoekuren: alle werkdagen op afspraak

4. Agentschap voor Natuur en Bos (ANB)

Bij het Agentschap voor Natuur en Bos kunt u terecht met vragen over de subsidies voor bebossing van landbouwgronden

ANB
Herman Teirlinckgebouw
Havenlaan 88, bus 75
1000 BRUSSEL
Tel. 02 553 14 88
E-mail: aves.cd.anb@vlaanderen.be

5. Federaal Agentschap voor de Veiligheid van de Voedselketen (FAVV)

Voor vragen over het plantenpaspoort kan u terecht bij de lokale controle-eenheden van het FAVV. Hun contactgegevens vind u op de volgende link: http://www.afsca.be/professionelen/contact/lce/

Tabel: Gebruikte codes in de verzamelaanvraag

Naast een hoofdbestemming kunnen in de verzamelaanvraag ook andere perceelsbestemmingen ingevuld worden in het kader van agromilieumaatregelen, andere plattelandsmaatregelen, Mestdecreet, irrigatie, ...

1. PRE-ECOREGELINGEN

- **EKG:** inzaai van productief kruidenrijk grasland
- **EEG:** ecologisch beheerd grasland
- **EET:** inzaai milieu-, klimaat- en biodiversiteitsvriendelijke teelten
- **EPK:** precisielandbouw bekalken

Deze bijkomende bestemmingen zijn NIET vooraf ingevuld daar ze niet perceelsgebonden zijn en moeten nog ingevuld worden bij de percelen waarop de maatregel uitgevoerd wordt.

2. Agromilieuverbintenissen van het Departement Landbouw en Visserij

In te vullen in de kolommen 'bijkomende bestemmingen'

2.1. Perceelsgebonden verbintenissen

- **HOB:** hectaresteun voor omschakeling naar de biologische productiemethode
- **HVB:** hectaresteun voor voortzetting van de biologische productiemethode

Deze bijkomende bestemmingen zijn zoveel mogelijk vooraf ingevuld en moeten nagekeken worden.

2.2. Variabele verbintenissen met minimale verbintenisoppervlakte

- **MOB:** mechanische onkruidbestrijding
- **VLI:** teelt van vlinderbloemigen;
- **VER:** verwarringstechniek fruitteelt
- **VLS:** teelt van vezelvlas met verminderde bemesting;
- **HNP:** teelt van vezelhennep met verminderde bemesting.

Deze bijkomende bestemmingen zijn NIET vooraf ingevuld daar ze niet perceelsgebonden zijn en moeten nog ingevuld worden bij de percelen waarop de maatregel uitgevoerd wordt.

3. Beheerovereenkomsten van de VLM

Na te kijken of in te vullen in de kolommen 'bijkomende bestemmingen'

3.1. Vaste beheerovereenkomsten

- **BB31:** ontwikkeling soortenrijk grasland
- **BB32:** instandhouding soortenrijk grasland
- **BS38:** aanleg en onderhoud bloemenstrook
- **ER32:** aanleg en onderhoud strategisch grasland
- **FBG31:** faunabeheer grasland uitgestelde maaidatum
- **FBG32**: faunabeheer grasland beweiden 20 mei
- **FBG33:** faunabeheer grasland standweide 15 juni
- **FBG34:** faunabeheer grasland kuikenweide
- **FBA35:** faunabeheer akkerland voedselgewas
- **KLE34:** onderhoud houtkant
- **KLE36:** omvormingsbeheer houtkant
- **KLE37:** onderhoud houtkant (50% afzetten)
- **KLE38:** onderhoud houtkant (25% afzetten)
- **KLE39:** onderhoud houtsingel
- **RB31:** aanleg en onderhoud grasstrook
- **RB32:** aanleg en onderhoud grasstrook 15 juni
- **RB33:** aanleg en onderhoud vluchtstrook 22 juni
- **RB34:** aanleg en onderhoud gemengde grasstrook
- **RB35:** onderhoud gemengde grasstrook
- **RB36:** aanleg en onderhoud gemengde grasstrook plus
- **RB37:** onderhoud gemengde grasstrook plus
- **SBP31**: aanleg en onderhoud luzernestrook vogelakker
- **SBP32:** aanleg en onderhoud gemengde grasstrook vogelakker
- **SBP33:** aanleg en onderhoud luzernestrook hamster

Deze bijkomende bestemmingen zijn zoveel mogelijk vooraf ingevuld en moeten nagekeken worden.

3.2. Variabele beheerovereenkomsten

- **BW4:** beheerovereenkomst waterkwaliteit
- **HVN:** hamstervriendelijke nateelt

4. Plattelandsmaatregel van het ANB

in te vullen in de kolommen 'bijkomende bestemmingen'

- **BOS:** inkomenscompensatie en onderhoudssubsidie in het kader van een overeenkomst voor bebossing van landbouwgrond (PDPO II).
- **BOS3:** inkomenscompensatie en onderhoudssubsidie in het kader van een overeenkomst voor bebossing van landbouwgrond (PDPO II).

Deze bijkomende bestemming is zoveel mogelijk vooraf ingevuld en moet nagekeken worden.

5. Plattelandsmaatregel van het Departement Landbouw en Visserij

In te vullen in de kolommen 'bijkomende bestemmingen'

- **BLS:** boslandbouwsystemen (agroforestry).

Deze bijkomende bestemming is zoveel mogelijk vooraf ingevuld en moet nagekeken worden.

6. Steunmaatregel in het kader van de 'Gemeenschappelijke Marktordening (GMO) Groenten en Fruit'

In te vullen in de kolommen 'bijkomende bestemmingen'

- **GNT:** groenbedekker (nateelt) waarvoor subsidie wordt aangevraagd bij een producentenorganisatie.

7. Gespecialiseerde productiemethode

In te vullen in de kolom 'gespecialiseerde productiemethode'

Deze perceelsbestemmingen zijn van belang voor de mestwetgeving, de agromilieuverbintenissen, de hectaresteun biologische productiemethode (beschutte teelt), de vergroening, de subsidiabiliteit en de randvoorwaarden.

☝ Het niet (correct) invullen kan gevolgen hebben voor:

- de nitraatresidubepaling in het kader van het Mestdecreet in het najaar van 2020 de bemestingsnormen en de uitbetaling van de steun.
- De erosiemaatregelen in het kader van de randvoorwaarden.

7.1. Overkapping en groeimedium

- **SER:** serres met teelt in volle grond
- **SGM:** serres met teelt op groeimedium
- **PLA:** niet-permanent overkapte teelt in volle grond (plastic)
- **NPO:** niet-permanent overkapte teelt op groeimedium
- **CON:** teelt op groeimedium in open lucht (bv. containervelden)
- **CIV:** teelt in containers op/in volle grond (bv. chrysanten) in open lucht
- **LOO:** productieloods verharde vloer (voor plantaardige productie, bv. witloof hydrocultuur)
- **LVG:** productieloods vollegrond (voor plantaardige productie bv. vollegrondswitloof)
- **NTV:** nateelt in volle grond bij hoofdteelt op groeimedium
- **VNTV:** voorteelt en nateelt in volle grond bij hoofdteelt op groeimedium
- **VTV**: voorteelt in volle grond bij hoofdteelt op groeimedium

7.2. Grasbeheer

- **MAA:** hoofdteelt gras wordt uitsluitend gemaaid en geoogst
- **BGG:** blijvend grasland met status BG dat in de lopende campagne gescheurd is of zal worden gescheurd

7.3. Erosie gerelateerd

- **ERVJ:** maatregel gebruikt voor invulling randvoorwaarde verplichting
- **ERVN:** maatregel niet gebruikt voor invulling randvoorwaarde verplichting

7.4. Ecologisch aandachtsgebied

- **AKR:** akkerrand (als ecologisch aandachtsgebied)

7.5. Boslandbouwsystemen

- **BL:** Boslandbouwsysteem aangeplant vanaf winter 2011/voorjaar 2012 (ikv vrijstelling aanvraag kapvergunning)

7.6. Niet productieve investering

- **NE:** niet productieve investering voor vermindering van erosie
- **NW:** niet productieve investering voor kleinschalige waterinfrastructuur
- **NL:** niet productieve investering voor aanleg van kleine landschapselementen

7.7. Equivalente maatregelen

- **EQO:** Equivalente maatregel - afvoer oogstresten
- **EQS:** Equivalente maatregel - inzaai onbeteelde stroken

7.8. VRIJE UITLOOP

- **UIT:** Uitloop voor pluimvee en varkens

8. Code inzaai vanggewassen

- **VGV:** Vanggewas vroege inzaai uiterlijk 15/09
- **VGM:** Vanggewas midden inzaai na 15/9 en uiterlijk 15/10
- **VGL:** Vanggewas late inzaai na 15/10

9. Schrappen van percelen

- **TVP:** tijdelijk verhuur perceel (in kader van gewijzigde perceelsaangifte vanaf 2022)
- **GRA:** grafisch gewijzigd
- **SMN:** samengevoegd (automatisch na gebruik samenvoegtool)
- **SPL:** gesplitst (automatisch na gebruik splittool)
- **ALB:** andere landbouwer
- **GLG:** geen landbouwgrond meer
- **ONB:** onbekend huidig gebruik
- **PGB:** particulier gebruik
- **VGI:** Vergissing (na toevoegen van een nieuw maar onterecht perceel)

10. Codes uit het voorbereidingsformulier

10.1. Kolom 'erosiegevoeligheid'

- **C:** uit een aangeleverde bodemanalyse blijkt dat het koolstofgehalte in de bodem van dat perceel voldoende hoog was om de erosiegevoeligheid tijdelijk te laten dalen

10.2. Kolom 'natuur- (uitbreidings)gebied of bosreservaat

- **UZ**: Uitbreiding natuur
- **NBR:** natuurgebied en bosreservaat

10.3. Kolom 'kwetsbaar gebied natuur met norm 2 GVE/ha/jaar

- **BKM:** beheerovereenkomst 100 kg stikstof uit kunstmest/ha

10.4. Kolom 'gebied met bemesting uitzondering'

- **K:** klei
- **Z:** zand

10.5. Kolom 'landbouwstreek'

- **Du**: duinen
- **Ke:** Kempen & Henegouwse Kempen
- **Le:** leemstreek
- **Po:** polders
- **Za:** Vlaamse-zandstreek
- **We:** Weidestreek (Fagne) & Weidestreek (Luik)
- **ZL:** zandleemstreek

11. Lees ook

- Beheerovereenkomsten VLM;
- Andere plattelandsmaatregelen van Departement Landbouw en Visserij, VLM en ANB;
- GMO groenten en fruit – Actie groenbedekking 'GNT';
- Mestdecreet;
- Zaaizaadvermeerdering.

Tabel: Teeltcodes

Omschrijving hoofdteelt / Object	Teeltcode	Hoofdbestemming 'A'[7]	MOB	VLI	VER	Productief kruidenrijk grasland	Extensief beheerd grasland	Inzaai van milie-, klimaat-, en biodiversiteitsvriendelijke teelt	BBn	FB (grasland - FBG)[11]	FB (akkerland voedselgewas - FBA 35)[11]	RB [11]	ER 32 [11]	BS38 [11]	KLE (34, 36, 37, 38, 39) [11]	BW411	SBP (31, 33) -luzernestrook hamster/vogelakker	SBP (32) -gemengde grasstrook vogelakker	HOB/HVB[12]	onder controle BIO	Erosiegevoeligheidt	Cumulaties13	Groep
Stal	11	-	-	-	-	-	-	-	-	-	-	-	-	-	-	-	-	-	-	-	-	-	Infrastructuur & objecten
Loods (bv. voor machines, opslag,...)	12	-	-	-	-	-	-	-	-	-	-	-	-	-	-	-	-	-	-	-	-	-	Infrastructuur & objecten
Woonhuis	14	-	-	-	-	-	-	-	-	-	-	-	-	-	-	-	-	-	-	-	-	-	Infrastructuur & objecten
Gebouw i.k.v. verbreeding	15	-	-	-	-	-	-	-	-	-	-	-	-	-	-	-	-	-	-	-	-	-	Infrastructuur & objecten
Ander gebouw	16	-	-	-	-	-	-	-	-	-	-	-	-	-	-	-	-	-	-	-	-	-	Infrastructuur & objecten
Poelen ≤ 0,1ha	3	x	-	-	-	-	-	-	-	-	-	-	-	-	-	-	-	-	-	-	-	P1	Infrastructuur & objecten
Houtkanten en houtwallen (≤ 10 m breed)/ Heggen (≤ 2 m breed)	4	x	-	-	-	-	-	-	-	-	-	-	-	-	x	-	-	-	-	x	-	P1	Infrastructuur & objecten
Begraasde niet-landbouwgrond	6	-	-	-	-	-	-	-	-	-	-	-	-	-	-	-	-	-	-	x	-	-	Infrastructuur & objecten
Volkstuinpark	8	-	-	-	-	-	-	-	-	-	-	-	-	-	-	-	-	-	-	x	-	-	Infrastructuur & objecten
Onverharde landingsbaan of veiligheidszones op vliegvelden	9	-	-	-	-	-	-	-	-	-	-	-	-	-	-	-	-	-	-	x	-	-	Infrastructuur & objecten
Bomenrijen	10	x	-	-	-	-	-	-	-	-	-	-	-	-	-	-	-	-	-	-	-	-	Infrastructuur & objecten
Biologische niet-landbouwgrond	17	-	-	-	-	-	-	-	-	-	-	-	-	-	-	-	-	-	-	-	-	-	Infrastructuur & objecten
Grasland	60	x	-	-	-	-	x	-	x	x	-	x	x	-	-	x	-	-	4°	x	JT	P1	Grasland
Weiland met niet-oogstbare bomen (> 100 bomen/ha)	9823	-	-	-	-	-	-	-	-	-	-	-	-	-	-	-	-	-	-	x	JT	-	Grasland
Weiland met oogstbare hoogstambomen (> 100 bomen/ha)	9827	x	-	-	-	-	x	-	-	-	-	-	-	-	-	-	-	-	4°	x	JT	P1	Grasland
Natuurlijk grasland met minimumactiviteit[4]	9828	x	-	-	-	-	x	-	x	x	-	x	x	-	-	x	-	-	-	x	JT	P1	Grasland
Natuurlijk grasland zonder minimumactiviteit[4]	9829	-	-	-	-	-	-	-	-	-	-	-	-	-	-	-	-	-	-	x	JT	-	Grasland
Graskruiden mengsel	63	x	-	-	-	x	x	-	-	-	-	x	-	-	-	x	-	-	-	x	JT	P1	Grasland
Graszoden	955	x	-	-	-	-	-	-	-	-	-	-	-	-	-	x	-	-	-	x	JT	P1	Grasland
Korrelmaïs	202	x	x	-	-	-	-	-	-	-	-	-	-	-	-	x	-	-	1°	x	ZT	P2	Maïs
Silomaïs	201	x	x	-	-	-	-	-	-	-	-	-	-	-	-	-	-	-	1°	x	ZT	P2	Maïs
Boekweit	37	x	x	-	-	-	-	-	-	-	x	-	-	-	-	x	-	-	1°	x	ZT	P2	Graangewassen
Brouwgerst	323	x	x	-	-	-	-	-	-	-	x	-	-	-	-	x	-	-	1°	x	ZT	P2	Graangewassen
Wintergerst	321	x	x	-	-	-	-	-	-	-	x	-	-	-	-	x	-	-	1°	x	WT	P2	Graangewassen
Zomergerst	322	x	x	-	-	-	-	x	-	-	x	-	-	-	-	x	-	-	1°	x	ZT	P2	Graangewassen
Gierst	383	x	x	-	-	-	-	-	-	-	x	-	-	-	-	x	-	-	1°	x	ZT	P2	Graangewassen
Sorghum	381	x	x	-	-	-	-	-	-	-	x	-	-	-	-	x	-	-	1°	x	ZT	P2	Graangewassen
Quinoa	382	x	x	-	-	-	-	x	-	-	x	-	-	-	-	x	-	-	1°	x	ZT	P2	Graangewassen
Kanariezaad	384	x	x	-	-	-	-	-	-	-	x	-	-	-	-	x	-	-	1°	x	ZT	P2	Graangewassen
Winterhaver	341	x	x	-	-	-	-	-	-	-	x	-	-	-	-	x	-	-	1°	x	WT	P2	Graangewassen
Zomerhaver	342	x	x	-	-	-	-	x	-	-	x	-	-	-	-	x	-	-	1°	x	ZT	P2	Graangewassen
Winterrogge	331	x	x	-	-	-	-	-	-	-	x	-	-	-	-	x	-	-	1°	x	WT	P2	Graangewassen
Zomerrogge	332	x	x	-	-	-	-	x	-	-	x	-	-	-	-	x	-	-	1°	x	ZT	P2	Graangewassen
Spelt	36	x	x	-	-	-	-	-	-	-	x	-	-	-	-	x	-	-	1°	x	WT	P2	Graangewassen
Wintertarwe	311	x	x	-	-	-	-	-	-	-	x	-	-	-	-	x	-	-	1°	x	WT	P2	Graangewassen
Zomertarwe	312	x	x	-	-	-	-	x	-	-	x	-	-	-	-	x	-	-	1°	x	ZT	P2	Graangewassen

Omschrijving hoofdteelt / Object	Teeltcode	Hoofdbestemming 'A'[7]	MOB	VLI	VER	Productief kruidenrijk grasland	Extensief beheerd grasland	Inzaai van milie-, klimaat-, en biodiversiteitsvriendelijke teelt	BB11	FB (grasland - FBG)[11]	FB (akkerland voedselgewas - FBA 35)[11]	RB [11]	ER 32 [11]	BS38 [11]	KLE (34, 36, 37, 38, 39) [11]	BW411	SBP (31, 33) -luzernestrook hamster/vogelakker	SBP (32) -gemengde grasstrook vogelakker	HOB/HVB[12]	onder controle BIO	Erosiegevoeligheid1	Cumulaties13	Groep
Mengteelt wintertarwe of triticale met vlinder-bloemige winterteelt	395	x	x	-	-	-	-	x	-	-	-	-	-	-	-	-	-	-	1°	x	WT	P2	Graangewassen
Mengteelt andere wintergranen met vlinder-bloemige winterteelt	391	x	x	-	-	-	-	x	-	-	-	-	-	-	-	-	-	-	1°	x	WT	P2	Graangewassen
Mengteelt zomergranen met vlinderbloemige zomerteelt	392	x	x	-	-	-	-	x	-	-	-	-	-	-	-	-	-	-	1°	x	ZT	P2	Graangewassen
Triticale	35	x	x	-	-	-	-	-	-	-	x	-	-	-	-	x	-	-	1°	x	WT	P2	Graangewassen
Andere granen (bv mengkoren)	39	x	x	-	-	-	-	-	-	-	x	-	-	-	-	x	-	-	1°	x	ZT	P2	Graangewassen
Faunamengsel[3]	98	x	-	-	-	-	-	x	-	-	x	-	-	-	-	x	-	x	-	x	ZT	P2	Graangewassen
Winterkoolzaad	4111	x	x	-	-	-	-	x	-	-	-	-	-	-	-	x	-	-	1°	x	WT	P2	Oliehoudende zaden
Zomerkoolzaad	4121	x	x	-	-	-	-	x	-	-	-	-	-	-	-	x	-	-	1°	x	ZT	P2	Oliehoudende zaden
Winterraapzaad	4112	x	x	-	-	-	-	-	-	-	-	-	-	-	-	x	-	-	1°	x	WT	P2	Oliehoudende zaden
Zomerraapzaad	4122	x	x	-	-	-	-	-	-	-	-	-	-	-	-	x	-	-	1°	x	ZT	P2	Oliehoudende zaden
Sojabonen	43	x	x	-	-	-	-	x	-	-	-	-	-	-	-	x	-	-	1°	x	ZT	P2	Oliehoudende zaden
Zonnebloempitten	42	x	x	-	-	-	-	-	-	-	-	-	-	-	-	x	-	-	1°	x	ZT	P2	Oliehoudende zaden
Deder/huttentut	48	x	x	-	-	-	-	-	-	-	-	-	-	-	-	-	-	-	1°	x	ZT	P2	Oliehoudende zaden
Andere oliehoudende zaden	44	x	x	-	-	-	-	-	-	-	-	-	-	-	-	x	-	-	1°	x	ZT	P2	Oliehoudende zaden
Aardbeien[6]	9516	x	x	-	-	-	-	-	-	-	-	-	-	-	-	-	-	-	2°	x	WT	P2	Fruit
Andere éénjarige fruitteelten	972	x	x	-	-	-	-	-	-	-	-	-	-	-	-	-	-	-	2°	x	ZT	P2	Fruit
Blauwe bessen[6]	9722	x	x	-	-	-	-	-	-	-	-	-	-	-	-	-	-	-	5°	x	MT	P3	Fruit
Braambessen[6]	9721	x	x	-	-	-	-	-	-	-	-	-	-	-	-	-	-	-	5°	x	MT	P3	Fruit
Kiwibes[6]	9729	x	x	-	-	-	-	-	-	-	-	-	-	-	-	-	-	-	5°	x	MT	P3	Fruit
Rode bessen[6]	9718	x	x	-	-	-	-	-	-	-	-	-	-	-	-	-	-	-	5°	x	MT	P3	Fruit
Stekelbessen[6]	9719	x	x	-	-	-	-	-	-	-	-	-	-	-	-	-	-	-	5°	x	MT	P3	Fruit
Zwarte bessen[6]	9720	x	x	-	-	-	-	-	-	-	-	-	-	-	-	-	-	-	5°	x	MT	P3	Fruit
Andere bessen[6]	9723	x	x	-	-	-	-	-	-	-	-	-	-	-	-	-	-	-	5°	x	MT	P3	Fruit
Druiven[6]	9715	x	x	-	-	-	-	-	-	-	-	-	-	-	-	-	-	-	5°	x	MT	P3	Fruit
Frambozen[6]	9717	x	x	-	-	-	-	-	-	-	-	-	-	-	-	-	-	-	5°	x	MT	P3	Fruit
Meerjarige fruitteelten (appel)	9710	x	x	-	x	-	-	-	-	-	-	-	-	-	-	-	-	-	5°	x	MT	P3	Fruit
Meerjarige fruitteelten hoogstam (appel)	9730	x	x	-	x	-	-	-	-	-	-	-	-	-	-	-	-	-	5°	x	MT	P3	Fruit
Meerjarige fruitteelten (peer)	9711	x	x	-	x	-	-	-	-	-	-	-	-	-	-	-	-	-	5°	x	MT	P3	Fruit
Meerjarige fruitteelten hoogstam (peer)	9731	x	x	-	x	-	-	-	-	-	-	-	-	-	-	-	-	-	5°	x	MT	P3	Fruit
Meerjarige fruitteelten (pruim)[6]	9713	x	x	-	-	-	-	-	-	-	-	-	-	-	-	-	-	-	5°	x	MT	P3	Fruit
Meerjarige fruitteelten (perzik)[6]	9728	x	x	-	-	-	-	-	-	-	-	-	-	-	-	-	-	-	5°	x	MT	P3	Fruit
Meerjarige fruitteelten (zoete kers, laagstam)	9725	x	x	-	x	-	-	-	-	-	-	-	-	-	-	-	-	-	5°	x	MT	P3	Fruit
Meerjarige fruitteelten (zoete kers, hoogstam)	9726	x	x	-	x	-	-	-	-	-	-	-	-	-	-	-	-	-	5°	x	JT	P3	Fruit
Meerjarige fruitteelten (zure kers)	9727	x	x	-	x	-	-	-	-	-	-	-	-	-	-	-	-	-	5°	x	MT	P3	Fruit
Andere meerjarige fruitteelten[6]	9714	x	x	-	-	-	-	-	-	-	-	-	-	-	-	-	-	-	5°	x	MT	P3	Fruit
Wijnstokken[6]	9716	x	x	-	-	-	-	-	-	-	-	-	-	-	-	-	-	-	5°	x	MT	P3	Fruit
Hazelnoten[6]	9201	x	x	-	-	-	-	-	-	-	-	-	-	-	-	-	-	-	5°	x	JT	P3	Fruit
Walnoten[6]	9202	x	x	-	x	-	-	-	-	-	-	-	-	-	-	-	-	-	5°	x	JT	P3	Fruit
Aardappelen (geplande oogst vanaf 1/9)	901	x	x	-	-	-	-	-	-	-	-	-	-	-	-	-	-	-	1°	x	ZT	P2	Aardappelen
Aardappelen (hoevepootgoed)	908	x	x	-	-	-	-	-	-	-	-	-	-	-	-	-	-	-	1°	x	ZT	P2	Aardappelen
Aardappelen (geplande oogst voor 1/9)	904	x	x	-	-	-	-	-	-	-	-	-	-	-	-	-	-	-	1°	x	ZT	P2	Aardappelen
Aardappelen (gecertificeerd pootgoed)	907	x	x	-	-	-	-	-	-	-	-	-	-	-	-	-	-	-	1°	x	ZT	P2	Aardappelen
Vezelhennep (bestemd voor vezelproductie)	922	x	x	-	-	-	-	x	-	-	-	-	-	-	-	-	-	-	1°	x	ZT	P2	Vlas en hennep

Omschrijving hoofdteelt / Object	Teeltcode	Hoofdbestemming 'A'[7]	MOB	VLI	VER	Productief kruidenrijk grasland	Extensief beheerd grasland	Inzaai van milie-, klimaat-, en biodiversiteitsvriendelijke teelt	BBn	FB (grasland - FBG)[11]	FB (akkerland voedselgewas - FBA 35)[11]	RB[11]	ER 32[11]	BS38[11]	KLE (34, 36, 37, 38, 39)[11]	BW411	SBP (31, 33) -luzernestrook hamster/vogelakker	SBP (32) -gemengde grasstrook vogelakker	HOB/HVB[12]	onder controle BIO	Erosiegevoeligheidt	Cumulaties13	Groep
Andere hennep dan vezelhennep (niet voor menselijke consumptie	872	x	x	-	-	-	-	x	-	-	-	-	-	-	-	-	-	-	1°	x	ZT	P2	Vlas en hennep
Olievlas (geen vezelvlas)	45	x	x	-	-	-	-	-	-	-	-	-	-	-	-	x	-	-	1°	x	ZT	P2	Vlas en hennep
Wintervlas (olieproductie)	451	x	x	-	-	-	-	-	-	-	-	-	-	-	-	x	-	-	1°	x	ZT	P2	Vlas en hennep
Vezelvlas (vezelproductie en industriële toe-passingen)	921	x	x	-	-	-	-	-	-	-	-	-	-	-	-	x	-	-	1°	x	ZT	P2	Vlas en hennep
Wintervlas (vezelproductie en industriële toepassingen)	923	x	x	-	-	-	-	-	-	-	-	-	-	-	-	x	-	-	1°	x	ZT	P2	Vlas en hennep
Suikerbieten	91	x	x	-	-	-	-	-	-	-	-	-	-	-	-	x	-	-	1°	x	ZT	P2	Bieten
Voederbieten	71	x	x	-	-	-	-	-	-	-	-	-	-	-	-	x	-	-	1°	x	ZT	P2	Bieten
Voedererwten (winterteelt) - niet menselijke consumptie	511	x	x	x	-	-	-	x	-	-	-	-	-	-	-	x	-	-	1°	x	WT	P2	Voedergewassen
Voedererwten (zomerteelt) - niet menselijke consumptie	512	x	x	x	-	-	-	x	-	-	-	-	-	-	-	x	-	-	1°	x	ZT	P2	Voedergewassen
winterveldbonen - niet menselijke consumptie	521	x	x	x	-	-	-	x	-	-	-	-	-	-	-	x	-	-	1°	x	WT	P2	Voedergewassen
zomerveldbonen - niet menselijke consumptie	522	x	x	x	-	-	-	x	-	-	-	-	-	-	-	x	-	-	1°	x	ZT	P2	Voedergewassen
Tuinbonen - niet menselijke consumptie	52	x	x	-	-	-	-	-	-	-	-	-	-	-	-	x	-	-	1°	x	ZT	P2	Voedergewassen
Niet-bittere lupinen	53	x	x	-	-	-	-	-	-	-	-	-	-	-	-	x	-	-	1°	x	ZT	P2	Voedergewassen
Grasluzerne	660	x	-	x	-	-	x	-	x	x	-	x	x	-	-	x	-	-	4°	x	JT	P2	Voedergewassen
Grasklaver	700	x	-	x	-	-	x	-	x	x	-	x	x	-	-	x	-	-	4°	x	JT	P2	Voedergewassen
Eénjarige klaver	721	x	-	-	-	-	-	-	-	-	-	-	-	-	-	x	-	-	1°	x	JT	P2	Voedergewassen
Meerjarige klaver	722	x	-	-	-	-	-	-	-	-	-	-	-	-	-	x	-	-	4°	x	JT	P2	Voedergewassen
Rode klaver	723	x	-	x	-	-	-	-	-	-	-	-	-	-	-	x	-	-	4°	x	JT	P2	Voedergewassen
Eénjarige luzerne	731	x	-	x	-	-	-	-	-	-	x	-	-	-	-	x	-	-	1°	x	JT	P2	Voedergewassen
Meerjarige luzerne	732	x	-	x	-	-	-	-	-	-	x	-	-	-	-	x	x	-	4°	x	JT	P2	Voedergewassen
Wikke	747	x	x	-	-	-	-	-	-	-	-	-	-	-	-	-	-	-	1°	x	JT	P2	Voedergewassen
Mengsel van vlinderbloemigen	744	x	-	-	-	-	-	-	-	-	-	-	-	x	-	x	-	-	4°	x	JT	P2	Voedergewassen
Mengsel van gras en vlinderbloemigen (andere dan grasklaver of grasluzerne)	745	x	-	-	-	-	x	-	x	x	-	x	x	-	-	x	-	-	4°	x	JT	P2	Voedergewassen
Voederkool (bladkool)	741	x	x	-	-	-	-	-	-	-	-	-	-	-	-	-	-	-	1°	x	ZT	P2	Voedergewassen
Voederwortelen	742	x	x	-	-	-	-	-	-	-	-	-	-	-	-	-	-	-	1°	x	ZT	P2	Voedergewassen
Andere voedergewassen	743	x	x	-	-	-	-	-	-	-	-	-	-	-	-	-	-	-	1°	x	ZT	P2	Voedergewassen
Voederrapen	746	x	x	-	-	-	-	-	-	-	-	-	-	-	-	-	-	-	1°	x	ZT	P2	Voedergewassen
Azalea	9570	x	x[7]	-	-	-	-	-	-	-	-	-	-	-	-	-	-	-	-	x	ZT	P3	Sierplanten
Bloembollen en -knollen	9572	x	x[7]	-	-	-	-	-	-	-	-	-	-	-	-	-	-	-	-	x	ZT	P3	Sierplanten
Potchrysanten	9547	x	x[7]	-	-	-	-	-	-	-	-	-	-	-	-	-	-	-	-	x	ZT	P3	Sierplanten
Groene kamerplanten (bv. ficus)	9573	-	-	-	-	-	-	-	-	-	-	-	-	-	-	-	-	-	-	x	ZT	-	Sierplanten
Bloeiende kamerplanten (kalanchoë)	9574	-	-	-	-	-	-	-	-	-	-	-	-	-	-	-	-	-	-	x	ZT	-	Sierplanten
Perk- en balkonplanten	9578	x	x[7]	-	-	-	-	-	-	-	-	-	-	-	-	-	-	-	-	x	ZT	P3	Sierplanten
Kerstbomen	962	-	-	-	-	-	-	-	-	-	-	-	-	-	-	-	-	-	-	x	MT	-	Sierplanten
Snijplanten (< 5 jaar)	9575	x	x[7]	-	-	-	-	-	-	-	-	-	-	-	-	-	-	-	-	x	ZT	P3	Sierplanten
Snijplanten (≥ 5 jaar)	9585	x	x[7]	-	-	-	-	-	-	-	-	-	-	-	-	-	-	-	-	x	MT	P3	Sierplanten
Snijbloemen - rozen	9576	x	x[7]	-	-	-	-	-	-	-	-	-	-	-	-	-	-	-	-	x	MT	P3	Sierplanten
Snijbloemen andere dan rozen (< 5 jaar)	9577	x	x[7]	-	-	-	-	-	-	-	-	-	-	-	-	-	-	-	-	x	ZT	P3	Sierplanten
Snijbloemen andere dan rozen (> 5 jaar)	9587	x	x[7]	-	-	-	-	-	-	-	-	-	-	-	-	-	-	-	-	x	MT	P3	Sierplanten
Bloeiende heesters	9583	x	x[7]	-	-	-	-	-	-	-	-	-	-	-	-	-	-	-	-	x	MT	P3	Sierplanten
Niet-bloeiende heesters	9589	x	x[7]	-	-	-	-	-	-	-	-	-	-	-	-	-	-	-	-	x	MT	P3	Sierplanten
Rozelaars	9582	x	x[7]	-	-	-	-	-	-	-	-	-	-	-	-	-	-	-	-	x	MT	P3	Sierplanten
Laanbomen	9581	x	x[7]	-	-	-	-	-	-	-	-	-	-	-	-	-	-	-	-	x	MT	P3	Sierplanten

Omschrijving hoofdteelt / Object	Teeltcode	Hoofdbestemming 'A'[7]	MOB	VLI	VER	Productief kruidenrijk grasland	Extensief beheerd grasland	Inzaai van milie-, klimaat-, en biodiversiteitsvriendelijke teelt	BBn	FB (grasland - FBG)[11]	FB (akkerland voedselgewas - FBA 35)[11]	RB[11]	ER 32[11]	BS38[11]	KLE (34, 36, 37, 38, 39)[11]	BW411	SBP (31, 33) -luzernestrook hamster/vogelakker	SBP (32) -gemengde grasstrook vogelakker	HOB/HVB[12]	onder controle BIO	Erosiegevoeligheid	Cumulaties13	Groep
Solitaire bomen	9590	x	x[7]	-	-	-	-	-	-	-	-	-	-	-	-	-	-	-	-	x	MT	P3	Sierplanten
Vaste planten	9580	x	x[7]	-	-	-	-	-	-	-	-	-	-	-	-	-	-	-	-	x	MT	P3	Sierplanten
Japanse haver	34	x	x	-	-	-	-	-	-	-	x	-	-	-	-	x	-	-	1°	x	WT	P2	Overige groenb.[10]
Festulolium	638	x	-	-	-	-	x	-	-	-	-	-	-	-	-	x	-	-	4°	x	JT	P1	Overige groenb.[10]
Bladrammenas	656	x	x	-	-	-	-	x	-	-	x	-	-	-	-	x	-	-	2°	x	ZT	P1	Overige groenb.[10]
Lupinen	644	x	x	-	-	-	-	-	-	-	-	-	-	-	-	x	-	-	4°	x	ZT	P1	Overige groenb.[10]
Gele mosterd	643	x	x	-	-	-	-	x	-	-	-	-	-	-	-	x	-	-	1°	x	ZT	P1	Overige groenb.[10]
Sarepta mosterd	655	x	x	-	-	-	-	-	-	-	-	-	-	-	-	x	-	-	1°	x	ZT	P1	Overige groenb.[10]
Facelia	645	x	x	-	-	-	-	-	-	-	-	-	-	-	-	x	-	-	1°	x	ZT	P1	Overige groenb.[10]
Snijrogge	639	x	x	-	-	-	-	-	-	-	-	-	-	-	-	x	-	-	1°	x	ZT	P1	Overige groenb.[10]
Tagetes (Afrikaantje)	646	x	x	-	-	-	-	x	-	-	-	-	-	-	-	x	-	-	1°	x	ZT	P1	Overige groenb.[10]
Nyger	649	x	x	-	-	-	-	-	-	-	-	-	-	-	-	x	-	-	1°	x	ZT	P1	Overige groenb.[10]
Nootzoetraapzaad	651	x	x	-	-	-	-	-	-	-	-	-	-	-	-	x	-	-	1°	x	ZT	P1	Overige groenb.[10]
Komkommerkruid	652	x	x	-	-	-	-	-	-	-	-	-	-	-	-	x	-	-	1°	x	ZT	P1	Overige groenb.[10]
Zwaardherik	654	x	x	-	-	-	-	-	-	-	-	-	-	-	-	x	-	-	1°	x	ZT	P1	Overige groenb.[s10]
Gras in onderzaai[16]	657	x	-	-	-	-	-	-	-	-	-	-	-	-	-	x	-	-	4°	x	ZT	P1	Overige groenb.[10]
Vlinderbloemige in onderzaai[16]	661	x	-	-	-	-	-	-	-	-	-	-	-	-	-	x	-	-	4°	x	ZT	P1	Overige groenb.[10]
Andere niet-vlinderbloemige groenbedekkers	647	x	-	-	-	-	-	-	-	-	-	-	-	-	-	x	-	-	1°	x	ZT	P1	Overige groenb.[10]
Andere vlinderbloemige groenbedekkers	648	x	-	-	-	-	-	-	-	-	-	-	-	-	-	x	-	-	1°	x	ZT	P1	Overige groenb.[10]
Mengsel met 1 of meer vlinderbloemige groenbedekkers[16]	658	x	-	-	-	-	-	-	-	-	-	-	-	-	-	x	-	-	1°	x	ZT	P1	Overige groenb.[10]
Mengsel van niet-vlinderbloemige groenbedekkers[16]	659	x	-	-	-	-	-	-	-	-	-	-	-	-	-	x	-	-	1°	x	ZT	P1	Overige groenb.[10]
Bebossing (korte omlooptijd)	883	x	-	-	-	-	-	-	-	-	-	-	-	-	-	-	-	-	-	x	MT	P3	Houtachtige gewassen
Bebossing loofbomen-ecologisch[9]	8910	x[8]	-	-	-	-	-	-	-	-	-	-	-	-	-	-	-	-	-	x	MT	P3	Houtachtige gewassen
Bebossing loofbomen-economisch[9]	8911	x[8]	-	-	-	-	-	-	-	-	-	-	-	-	-	-	-	-	-	x	MT	P3	Houtachtige gewassen
Bebossing naaldbomen[11]	8912	x[8]	-	-	-	-	-	-	-	-	-	-	-	-	-	-	-	-	-	x	MT	P3	Houtachtige gewassen
Bebossing populieren[11]	8915	x[8]	-	-	-	-	-	-	-	-	-	-	-	-	-	-	-	-	-	x	MT	P3	Houtachtige gewassen
Heide in natuurbeheer	9825	-	-	-	-	-	-	-	-	-	-	-	-	-	-	-	-	-	-	x	JT	-	Houtachtige gewassen
Wijmenaanplantingen	963	x	-	-	-	-	-	-	-	-	-	-	-	-	-	-	-	-	-	x	MT	P3	Houtachtige gewassen
Bomen in groep	895	-	-	-	-	-	-	-	-	-	-	-	-	-	-	-	-	-	-	x	MT	-	Houtachtige gewassen
Bebossing met contract voor 2008	894	x[8]	-	-	-	-	-	-	-	-	-	-	-	-	-	-	-	-	-	x	MT	P3	Houtachtige gewassen
Aardbeiplanten	9724	x[7]	x	-	-	-	-	-	-	-	-	-	-	-	-	-	-	-	2°	x	ZT	P2	Zaad- en plantgoed
jongplanten voor de sierteelt	9565	x[7]	x	-	-	-	-	-	-	-	-	-	-	-	-	-	-	-	-	x	ZT	P2	Zaad- en plantgoed
Zaden voor de sierteelt	9566	x[7]	x	-	-	-	-	-	-	-	-	-	-	-	-	-	-	-	-	x	ZT	P2	Zaad- en plantgoed
Plantgoed en teeltmateriaal van vlinderbloemige groenten	9568	x[7]	x	-	-	-	-	-	-	-	-	-	-	-	-	-	-	-	2°	x	ZT	P2	Zaad- en plantgoed
Plantgoed en teeltmateriaal van niet-vlinderbloemige groenten	9569	x[7]	x	-	-	-	-	-	-	-	-	-	-	-	-	-	-	-	2°	x	ZT	P2	Zaad- en plantgoed
Zaaizaad grassen	601	x	-	-	-	-	-	-	-	-	-	-	-	-	-	x	-	-	4°	x	JT	P1	Zaad- en plantgoed
Teeltmateriaal wijnstokken	602	x	x[7]	-	-	-	-	-	-	-	-	-	-	-	-	-	-	-	5°	x	MT	P1	Zaad- en plantgoed
Zaaizaad graangewassen	603	x	x	-	-	-	-	-	-	-	-	-	-	-	-	x	-	-	1°	X	ZT	P2	Zaad- en plantgoed
Zaaizaad olie- en vezelhoudende planten	604	x	x	-	-	-	-	-	-	-	-	-	-	-	-	x	-	-	1°	x	ZT	P2	Zaad- en plantgoed
Zaaizaad groenten	605	x	x	-	-	-	-	-	-	-	-	-	-	-	-	-	-	-	2°	x	ZT	P2	Zaad- en plantgoed
Zaaizaad voedergewassen	606	x	-	-	-	-	-	-	-	-	-	-	-	-	-	-	-	-	4°	x	ZT	P2	Zaad- en plantgoed
Zaaizaad wintertarwe of triticale	6031	x	x	-	-	-	-	-	-	-	-	-	-	-	-	x	-	-	1°	x	ZT	P2	Zaad- en plantgoed
Boomkweek - bos- en haagplanten	9560	x	x[7]	-	-	-	-	-	-	-	-	-	-	-	-	-	-	-	-	x	MT	P3	Zaad- en plantgoed
Boomkweek - fruitkweek	9602	x	x[7]	-	-	-	-	-	-	-	-	-	-	-	-	-	-	-	5°	x	MT	P3	Zaad- en plantgoed

Omschrijving hoofdteelt / Object	Teeltcode	Hoofdbestemming 'A'[7]	MOB	VLI	VER	Productief kruidenrijk grasland	Extensief beheerd grasland	Inzaai van milie-, klimaat-, en biodiversiteitsvriendelijke teelt	BB11	FB (grasland - FBG)[11]	FB (akkerland voedselgewas - FBA 35)[11]	RB [11]	ER 32 [11]	BS38 [11]	KLE (34, 36, 37, 38, 39) [11]	BW411	SBP (31, 33) -luzernestrook hamster/vogelakker	SBP (32) -gemengde grasstrook vogelakker	HOB/HVB[12]	onder controle BIO	Erosiegevoeligheidt	Cumulaties13	Groep
Champignons (loods)	9536	-	-	-	-	-	-	-	-	-	-	-	-	-	-	-	-	-	-	x	-	-	Overige gewassen
Cichorei (inuline)	9811	x	x	-	-	-	-	-	-	-	-	-	-	-	-	x	-	-	1°	x	ZT	P2	Overige gewassen
Cichorei (koffiesurrogaat)	9812	x	x	-	-	-	-	-	-	-	-	-	-	-	-	x	-	-	1°	x	ZT	P2	Overige gewassen
Hop	9822	x	x	-	-	-	-	-	-	-	-	-	-	-	-	-	-	-	5°	x	MT	P3	Overige gewassen
Miscanthus	884	x	x	-	-	-	-	-	-	-	-	-	-	-	-	-	-	-	-	x	JT	P2	Overige gewassen
Mariadistel	882	x	x	-	-	-	-	-	-	-	-	-	-	-	-	-	-	-	2°	x	ZT	P2	Overige gewassen
Tabak	9821	x	x	-	-	-	-	-	-	-	-	-	-	-	-	-	-	-	-	x	ZT	P2	Overige gewassen
Niet eetbare tuingewassen	96	x	x	-	-	-	-	-	-	-	-	-	-	-	-	-	-	-	1°	x	ZT	P2	Overige gewassen
Goudsbloem	47	x	x	-	-	-	-	-	-	-	-	-	-	-	-	-	-	-	1°	x	ZT	P2	
Bloemenmengsel	9831	x	-	-	-	-	-	-	-	-	-	-	-	x	-	x	-	-	-	x	ZT	P2	Overige gewassen
Bloemenmengsel voor EAG braak	9832	x	-	-	-	-	-	-	-	-	-	-	-	x	-	x	-	-	-	x	ZT	P2	Overige gewassen
Permacultuur	898	x	-	-	-	-	-	-	-	-	-	-	-	-	-	-	-	-	2°	x	JT	P2	Overige gewassen
Engelwortel - industrie	983	x	x	-	-	-	-	-	-	-	-	-	-	-	-	-	-	-	2°	x	ZT	P2	Kruiden
Engelwortel - vers	881	x	x	-	-	-	-	-	-	-	-	-	-	-	-	-	-	-	2°	x	ZT	P2	Kruiden
Kervel - industrie	860	x	x	-	-	-	-	-	-	-	-	-	-	-	-	-	-	-	2°	x	ZT	P2	Kruiden
Kervel - vers	960	x	x	-	-	-	-	-	-	-	-	-	-	-	-	-	-	-	2°	x	ZT	P2	Kruiden
Peterselie - industrie	859	x	x	-	-	-	-	-	-	-	-	-	-	-	-	-	-	-	2°	x	ZT	P2	Kruiden
Peterselie - vers	959	x	x	-	-	-	-	-	-	-	-	-	-	-	-	-	-	-	2°	x	ZT	P2	Kruiden
Wortelpeterselie - industrie	863	x	x	-	-	-	-	-	-	-	-	-	-	-	-	-	-	-	2°	x	ZT	P2	Kruiden
Wortelpeterselie - vers	961	x	x	-	-	-	-	-	-	-	-	-	-	-	-	-	-	-	2°	x	ZT	P2	Kruiden
Basilicum - industrie	864	x	x	-	-	-	-	-	-	-	-	-	-	-	-	-	-	-	2°	x	ZT	P2	Kruiden
Basilicum - vers	964	x	x	-	-	-	-	-	-	-	-	-	-	-	-	-	-	-	2°	x	ZT	P2	Kruiden
Bieslook - industrie	865	x	x	-	-	-	-	-	-	-	-	-	-	-	-	-	-	-	2°	x	MT	P2	Kruiden
Bieslook - vers	965	x	x	-	-	-	-	-	-	-	-	-	-	-	-	-	-	-	2°	x	MT	P2	Kruiden
Andere kruiden - industrie	856	x	x	-	-	-	-	-	-	-	-	-	-	-	-	-	-	-	2°	x	ZT	P2	Kruiden
Andere kruiden - vers	956	x	x	-	-	-	-	-	-	-	-	-	-	-	-	-	-	-	2°	x	ZT	P2	Kruiden
Geneeskrachtige en aromatische kruiden	957	x	x	-	-	-	-	-	-	-	-	-	-	-	-	-	-	-	2°	x	ZT	P2	Kruiden
Ajuinen (vroege) - industrie	8563	x	x	-	-	-	-	-	-	-	-	-	-	-	-	-	-	-	2°	x	ZT	P2	Groenten
Ajuinen (vroege) - vers	9563	x	x	-	-	-	-	-	-	-	-	-	-	-	-	-	-	-	2°	x	ZT	P2	Groenten
Ajuinen (niet-vroege) - industrie	8514	x	x	-	-	-	-	-	-	-	-	-	-	-	-	-	-	-	2°	x	ZT	P2	Groenten
Ajuinen (niet-vroege) - vers	9514	x	x	-	-	-	-	-	-	-	-	-	-	-	-	-	-	-	2°	x	ZT	P2	Groenten
Andijvie - industrie	8537	x	x	-	-	-	-	-	-	-	-	-	-	-	-	-	-	-	2°	x	ZT	P2	Groenten
Andijvie - vers	9537	x	x	-	-	-	-	-	-	-	-	-	-	-	-	-	-	-	2°	x	ZT	P2	Groenten
Artisjok - industrie	8586	x	x	-	-	-	-	-	-	-	-	-	-	-	-	-	-	-	2°	x	ZT	P2	Groenten
Artisjok - vers	9586	x	x	-	-	-	-	-	-	-	-	-	-	-	-	-	-	-	2°	x	ZT	P2	Groenten
Asperge - industrie	8511	x	x	-	-	-	-	-	-	-	-	-	-	-	-	-	-	-	5°	x	MT	P3	Groenten
Asperge - vers	9511	x	x	-	-	-	-	-	-	-	-	-	-	-	-	-	-	-	5°	x	MT	P3	Groenten
Aubergines - industrie	8555	x	x	-	-	-	-	-	-	-	-	-	-	-	-	-	-	-	2°	x	ZT	P2	Groenten
Aubergines - vers	9555	x	x	-	-	-	-	-	-	-	-	-	-	-	-	-	-	-	2°	x	ZT	P2	Groenten
Rode biet - industrie	8532	x	x	-	-	-	-	-	-	-	-	-	-	-	-	-	-	-	2°	x	ZT	P2	Groenten
Rode biet - vers	9532	x	x	-	-	-	-	-	-	-	-	-	-	-	-	-	-	-	2°	x	ZT	P2	Groenten
Snijbonen - industrie	8411	x	x	-	-	-	-	-	-	-	-	-	-	-	-	-	-	-	2°	x	ZT	P2	Groenten
Snijbonen - vers	94	x	x	-	-	-	-	-	-	-	-	-	-	-	-	-	-	-	2°	x	ZT	P2	Groenten
Stamslabonen/Sperziebonen - industrie	8410	x	x	-	-	-	-	-	-	-	-	-	-	-	-	-	-	-	2°	x	ZT	P2	Groenten
Stamslabonen/Sperziebonen - vers	9410	x	x	-	-	-	-	-	-	-	-	-	-	-	-	-	-	-	2°	x	ZT	P2	Groenten
Flageolets (voor de boon) - industrie	8412	x	x	-	-	-	-	-	-	-	-	-	-	-	-	-	-	-	2°	x	ZT	P2	Groenten
Flageolets (voor de boon) - vers	9412	x	x	-	-	-	-	-	-	-	-	-	-	-	-	-	-	-	2°	x	ZT	P2	Groenten

Omschrijving hoofdteelt / Object	Teeltcode	Hoofdbestemming 'A'[7]	MOB	VLI	VER	Productief kruidenrijk grasland	Extensief beheerd grasland	Inzaai van milie-, klimaat-, en biodiversiteitsvriendelijke teelt	BB11	FB (grasland - FBG)[11]	FB (akkerland voedselgewas - FBA 35)[11]	RB [11]	ER 32 [11]	BS38 [11]	KLE (34, 36, 37, 38, 39) [11]	BW411	SBP (31, 33) -luzernestrook hamster/vogelakker	SBP (32) -gemengde grasstrook vogelakker	HOB/HVB[12]	onder controle BIO	Erosiegevoeligheidt	Cumulaties13	Groep
Tuin- en veldbonen (Vicia faba) - industrie	832	x	x	-	-	-	-	-	-	-	-	-	-	-	-	-	-	-	2°	x	ZT	P2	Groenten
Tuin- en veldbonen (Vicia faba) - vers	932	x	x	-	-	-	-	-	-	-	-	-	-	-	-	-	-	-	2°	x	ZT	P2	Groenten
Kikkererwten	933	x	x	-	-	-	-	-	-	-	-	-	-	-	-	-	-	-	2°	x	ZT	P2	Groenten
Linzen	934	x	x	-	-	-	-	-	-	-	-	-	-	-	-	-	-	-	2°	x	ZT	P2	Groenten
Drooggeoogste erwten (voor menselijke consumptie)	513	x	x	-	-	-	-	x	-	-	-	-	-	-	-	-	-	-	2°	x	ZT	P2	Groenten
Drooggeoogste Vicia bonen (voor menselijke consumptie)	523	x	x	-	-	-	-	x	-	-	-	-	-	-	-	-	-	-	2°	x	ZT	P2	Groenten
Drooggeoogste Phaseolus bonen (voor menselijke consumptie)	524	x	x	-	-	-	-	x	-	-	-	-	-	-	-	-	-	-	2°	x	ZT	P2	Groenten
Broccoli - industrie	8525	x	x	-	-	-	-	-	-	-	-	-	-	-	-	-	-	-	2°	x	ZT	P2	Groenten
Broccoli - vers	9525	x	x	-	-	-	-	-	-	-	-	-	-	-	-	-	-	-	2°	x	ZT	P2	Groenten
Butternutpompoenen - industrie	8456	x	x	-	-	-	-	-	-	-	-	-	-	-	-	-	-	-	2°	x	ZT	P2	Groenten
Butternutpompoenen - vers	9456	x	x	-	-	-	-	-	-	-	-	-	-	-	-	-	-	-	2°	x	ZT	P2	Groenten
Pompoenen - industrie	8556	x	x	-	-	-	-	-	-	-	-	-	-	-	-	-	-	-	2°	x	ZT	P2	Groenten
Pompoenen - vers	9556	x	x	-	-	-	-	-	-	-	-	-	-	-	-	-	-	-	2°	x	ZT	P2	Groenten
Courgettes - industrie	8541	x	x	-	-	-	-	-	-	-	-	-	-	-	-	-	-	-	2°	x	ZT	P2	Groenten
Courgettes - vers	9541	x	x	-	-	-	-	-	-	-	-	-	-	-	-	-	-	-	2°	x	ZT	P2	Groenten
Erwten (andere dan droog geoogst) - industrie	831	x	x	-	-	-	-	-	-	-	-	-	-	-	-	-	-	-	2°	x	ZT	P2	Groenten
Erwten (andere dan droog geoogst) - vers	931	x	x	-	-	-	-	-	-	-	-	-	-	-	-	-	-	-	2°	x	ZT	P2	Groenten
Komkommers - industrie	8554	x	x	-	-	-	-	-	-	-	-	-	-	-	-	-	-	-	2°	x	ZT	P2	Groenten
Komkommers - vers	9554	x	x	-	-	-	-	-	-	-	-	-	-	-	-	-	-	-	2°	x	ZT	P2	Groenten
Bloemkool - industrie	8523	x	x	-	-	-	-	-	-	-	-	-	-	-	-	-	-	-	2°	x	ZT	P2	Groenten
Bloemkool - vers	9523	x	x	-	-	-	-	-	-	-	-	-	-	-	-	-	-	-	2°	x	ZT	P2	Groenten
Boerenkool - industrie	8524	x	x	-	-	-	-	-	-	-	-	-	-	-	-	-	-	-	2°	x	ZT	P2	Groenten
Boerenkool - vers	9524	x	x	-	-	-	-	-	-	-	-	-	-	-	-	-	-	-	2°	x	ZT	P2	Groenten
Chinese kool - industrie	8526	x	x	-	-	-	-	-	-	-	-	-	-	-	-	-	-	-	2°	x	ZT	P2	Groenten
Chinese kool - vers	9526	x	x	-	-	-	-	-	-	-	-	-	-	-	-	-	-	-	2°	x	ZT	P2	Groenten
Rode kool - industrie	8527	x	x	-	-	-	-	-	-	-	-	-	-	-	-	-	-	-	2°	x	ZT	P2	Groenten
Rode kool - vers	9527	x	x	-	-	-	-	-	-	-	-	-	-	-	-	-	-	-	2°	x	ZT	P2	Groenten
Savooikool - industrie	8546	x	x	-	-	-	-	-	-	-	-	-	-	-	-	-	-	-	2°	x	ZT	P2	Groenten
Savooikool - vers	9546	x	x	-	-	-	-	-	-	-	-	-	-	-	-	-	-	-	2°	x	ZT	P2	Groenten
Spruitkool - industrie	8512	x	x	-	-	-	-	-	-	-	-	-	-	-	-	x	-	-	2°	x	ZT	P2	Groenten
Spruitkool - vers	9512	x	x	-	-	-	-	-	-	-	-	-	-	-	-	x	-	-	2°	x	ZT	P2	Groenten
Witte kool - industrie	8540	x	x	-	-	-	-	-	-	-	-	-	-	-	-	-	-	-	2°	x	ZT	P2	Groenten
Witte kool - vers	9540	x	x	-	-	-	-	-	-	-	-	-	-	-	-	-	-	-	2°	x	ZT	P2	Groenten
Koolraap - industrie	8528	x	x	-	-	-	-	-	-	-	-	-	-	-	-	-	-	-	2°	x	ZT	P2	Groenten
Koolraap - vers	9528	x	x	-	-	-	-	-	-	-	-	-	-	-	-	-	-	-	2°	x	ZT	P2	Groenten
Koolrabi - industrie	8529	x	x	-	-	-	-	-	-	-	-	-	-	-	-	-	-	-	2°	x	ZT	P2	Groenten
Koolrabi - vers	9529	x	x	-	-	-	-	-	-	-	-	-	-	-	-	-	-	-	2°	x	ZT	P2	Groenten
Paprika - industrie	8553	x	x	-	-	-	-	-	-	-	-	-	-	-	-	-	-	-	2°	x	ZT	P2	Groenten
Paprika - vers	9553	x	x	-	-	-	-	-	-	-	-	-	-	-	-	-	-	-	2°	x	ZT	P2	Groenten
Prei - industrie	8538	x	x	-	-	-	-	-	-	-	-	-	-	-	-	-	-	-	2°	x	ZT	P2	Groenten
Prei - vers	9538	x	x	-	-	-	-	-	-	-	-	-	-	-	-	-	-	-	2°	x	ZT	P2	Groenten
Raap - industrie	8530	x	x	-	-	-	-	-	-	-	-	-	-	-	-	-	-	-	2°	x	ZT	P2	Groenten

Omschrijving hoofdteelt / Object	Teeltcode	Hoofdbestemming 'A'[7]	MOB	VLI	VER	Productief kruidenrijk grasland	Extensief beheerd grasland	Inzaai van milieu-, klimaat-, en biodiversiteitsvriendelijke teelt	BB[11]	FB (grasland - FBG)[11]	FB (akkerland voedselgewas - FBA 35)[11]	RB[11]	ER 32[11]	BS38[11]	KLE (34, 36, 37, 38, 39)[11]	BW4[11]	SBP (31, 33) -luzernestrook hamster/vogelakker	SBP (32) -gemengde grasstrook vogelakker	HOB/HVB[12]	onder controle BIO	Erosiegevoeligheid	Cumulatiesl3	Groep
Raap - vers	9530	x	x	-	-	-	-	-	-	-	-	-	-	-	-	-	-	-	2°	x	ZT	P2	Groenten
Rabarber - industrie	8517	x	x	-	-	-	-	-	-	-	-	-	-	-	-	-	-	-	5°	x	MT	P3	Groenten
Rabarber - vers	9517	x	x	-	-	-	-	-	-	-	-	-	-	-	-	-	-	-	5°	x	MT	P3	Groenten
Radijs - industrie	8531	x	x	-	-	-	-	-	-	-	-	-	-	-	-	-	-	-	2°	x	ZT	P2	Groenten
Radijs - vers	9531	x	x	-	-	-	-	-	-	-	-	-	-	-	-	-	-	-	2°	x	ZT	P2	Groenten
Schorseneer - industrie	8533	x	x	-	-	-	-	-	-	-	-	-	-	-	-	-	-	-	2°	x	ZT	P2	Groenten
Schorseneer - vers	9533	x	x	-	-	-	-	-	-	-	-	-	-	-	-	-	-	-	2°	x	ZT	P2	Groenten
Bladselder - industrie	8539	x	x	-	-	-	-	-	-	-	-	-	-	-	-	-	-	-	2°	x	ZT	P2	Groenten
Bladselder - vers	9539	x	x	-	-	-	-	-	-	-	-	-	-	-	-	-	-	-	2°	x	ZT	P2	Groenten
Bleekselder - industrie	8551	x	x	-	-	-	-	-	-	-	-	-	-	-	-	-	-	-	2°	x	ZT	P2	Groenten
Bleekselder - vers	9551	x	x	-	-	-	-	-	-	-	-	-	-	-	-	-	-	-	2°	x	ZT	P2	Groenten
Groene selder - industrie	8548	x	x	-	-	-	-	-	-	-	-	-	-	-	-	-	-	-	2°	x	ZT	P2	Groenten
Groene selder - vers	9548	x	x	-	-	-	-	-	-	-	-	-	-	-	-	-	-	-	2°	x	ZT	P2	Groenten
Knolselder - industrie	8543	x	x	-	-	-	-	-	-	-	-	-	-	-	-	-	-	-	2°	x	ZT	P2	Groenten
Knolselder - vers	9543	x	x	-	-	-	-	-	-	-	-	-	-	-	-	-	-	-	2°	x	ZT	P2	Groenten
Sjalotten - industrie	8513	x	x	-	-	-	-	-	-	-	-	-	-	-	-	-	-	-	2°	x	ZT	P2	Groenten
Sjalotten - vers	9513	x	x	-	-	-	-	-	-	-	-	-	-	-	-	-	-	-	2°	x	ZT	P2	Groenten
Kropsla - industrie	8518	x	x	-	-	-	-	-	-	-	-	-	-	-	-	-	-	-	2°	x	ZT	P2	Groenten
Kropsla - vers	9518	x	x	-	-	-	-	-	-	-	-	-	-	-	-	-	-	-	2°	x	ZT	P2	Groenten
Raketsla - Rucola - industrie	8545	x	x	-	-	-	-	-	-	-	-	-	-	-	-	-	-	-	2°	x	ZT	P2	Groenten
Raketsla - Rucola - vers	9545	x	x	-	-	-	-	-	-	-	-	-	-	-	-	-	-	-	2°	x	ZT	P2	Groenten
Veldsla - industrie	8542	x	x	-	-	-	-	-	-	-	-	-	-	-	-	-	-	-	2°	x	ZT	P2	Groenten
Veldsla -vers	9542	x	x	-	-	-	-	-	-	-	-	-	-	-	-	-	-	-	2°	x	ZT	P2	Groenten
Ijsbergsla - industrie	8544	x	x	-	-	-	-	-	-	-	-	-	-	-	-	-	-	-	2°	x	ZT	P2	Groenten
Ijsbergsla - vers	9544	x	x	-	-	-	-	-	-	-	-	-	-	-	-	-	-	-	2°	x	ZT	P2	Groenten
Andere alternatieve slasoorten - industrie	8557	x	x	-	-	-	-	-	-	-	-	-	-	-	-	-	-	-	2°	x	ZT	P2	Groenten
Andere alternatieve slasoorten - vers	9557	x	x	-	-	-	-	-	-	-	-	-	-	-	-	-	-	-	2°	x	ZT	P2	Groenten
Spinazie - industrie	8519	x	x	-	-	-	-	-	-	-	-	-	-	-	-	-	-	-	2°	x	ZT	P2	Groenten
Spinazie - vers	9519	x	x	-	-	-	-	-	-	-	-	-	-	-	-	-	-	-	2°	x	ZT	P2	Groenten
Tomaten - industrie	8552	x	x	-	-	-	-	-	-	-	-	-	-	-	-	-	-	-	2°	x	ZT	P2	Groenten
Tomaten - vers	9552	x	x	-	-	-	-	-	-	-	-	-	-	-	-	-	-	-	2°	x	ZT	P2	Groenten
(Knol)venkel - industrie	8534	x	x	-	-	-	-	-	-	-	-	-	-	-	-	-	-	-	2°	x	ZT	P2	Groenten
(Knol)venkel - vers	9534	x	x	-	-	-	-	-	-	-	-	-	-	-	-	-	-	-	2°	x	ZT	P2	Groenten
witloof (forcerie)- industrie	8515	x[7]	x	-	-	-	-	-	-	-	-	-	-	-	-	x	-	-	2°	x	ZT	P2	Groenten
witloof (forcerie) - vers	9515	x[7]	x	-	-	-	-	-	-	-	-	-	-	-	-	x	-	-	2°	x	ZT	P2	Groenten
Witloofwortel	9561	x[7]	x	-	-	-	-	-	-	-	-	-	-	-	-	x	-	-	2°	x	ZT	P2	Groenten
Wortel (vroege) (consumptie) - industrie	8564	x	x	-	-	-	-	-	-	-	-	-	-	-	-	-	-	-	2°	x	ZT	P2	Groenten
Wortel (vroege) (consumptie) - vers	9564	x	x	-	-	-	-	-	-	-	-	-	-	-	-	-	-	-	2°	x	ZT	P2	Groenten
Wortel (niet-vroege) (consumptie) - industrie	8535	x	x	-	-	-	-	-	-	-	-	-	-	-	-	-	-	-	2°	x	ZT	P2	Groenten
Wortel (niet-vroege) (consumptie) - vers	9535	x	x	-	-	-	-	-	-	-	-	-	-	-	-	-	-	-	2°	x	ZT	P2	Groenten
Pastinaak - industrie	8409	x	x	-	-	-	-	-	-	-	-	-	-	-	-	-	-	-	2°	x	ZT	P2	Groenten
Pastinaak - vers	9409	x	x	-	-	-	-	-	-	-	-	-	-	-	-	-	-	-	2°	x	ZT	P2	Groenten
Rammenas - industrie	8550	x	x	-	-	-	-	-	-	-	-	-	-	-	-	-	-	-	2°	x	ZT	P2	Groenten
Rammenas - vers	9550	x	x	-	-	-	-	-	-	-	-	-	-	-	-	-	-	-	2°	x	ZT	P2	Groenten
Zoete aardappel	906	x	x	-	-	-	-	-	-	-	-	-	-	-	-	-	-	-	2°	x	ZT	P2	Groenten
Andere kolen - industrie	8620	x	x	-	-	-	-	-	-	-	-	-	-	-	-	-	-	-	2°	x	ZT	P2	Groenten

Omschrijving hoofdteelt / Object	Teeltcode	Hoofdbestemming 'A'[7]	MOB	VLI	VER	Productief kruidenrijk grasland	Extensief beheerd grasland	Inzaai van milieu-, klimaat-, en biodiversiteitsvriendelijke teelt	BB11	FB (grasland - FBG)[11]	FB (akkerland voedselgewas - FBA 35)[11]	RB[11]	ER 32[11]	BS38[11]	KLE (34, 36, 37, 38, 39)[11]	BW411	SBP (31, 33) -luzernestrook hamster/vogelakker	SBP (32) -gemengde grasstrook vogelakker	HOB/HVB[12]	onder controle BIO	Erosiegevoeligheid1	Cumulaties13	Groep
Andere kolen - vers	9620	x	x	-	-	-	-	-	-	-	-	-	-	-	-	-	-	-	2°	x	ZT	P2	Groenten
Andere groenten - industrie	8559	x	x	-	-	-	-	-	-	-	-	-	-	-	-	-	-	-	2°	x	ZT	P2	Groenten
Andere groenten - vers	951	x	x	-	-	-	-	-	-	-	-	-	-	-	-	-	-	-	2°	x	ZT	P2	Groenten
Braakliggend land met minimale activiteit zonder EAG[5]	82	x	-	-	-	-	-	-	-	-	-	-	-	-	-	-	-	-	-	x	ZT	-	Braak
Braakliggend land met minimale activiteit met EAG[5]	89	x	-	-	-	-	-	-	-	-	-	-	-	-	-	-	-	-	-	x	ZT	-	Braak
Braakliggend land zonder minimale activiteit	81	-	-	-	-	-	-	-	-	-	-	-	-	-	-	-	-	-	-	x	JT	-	Braak

Legende

1 = Erosiegevoeligheid teelt
- JT Teelten met een jaarronde bedekking
- WT teelten ingezaaid voor 1 januari
- ZT Teelten ingezaaid na 1 januari
- MT Meerjarige teelten

2 = Gewasgroepen zoals gedefinieerd in het Mestdecreet
- G Grassen
- M Maïs
- N Gewassen met lage stikstofbehoefte
- L Leguminosen andere dan erwten en bonen
- S Suikerbieten
- V Voederbieten
- WT Wintertarwe en Triticale
- AG Andere granen
- G1 Groenten groep
- G2 Groenten groep II
- G3 Groenten groep III
- AA Aardappelen
- AB Aardbeien
- SP Spruitkool
- SB Sierteelt en Boomkweek
- A Andere gewassen

3 = ingezaaid eenjarig mengsel van granen en/of kruiden dat niet wordt geoogst en dient als wintervoedsel voor wilde diersoorten

4 = Minimumactiviteit voor natuurlijk grasland bestaat uit één van de volgende maatregelen:
- het jaarlijks (voor 1 oktober) maaien, waarna het maaisel wordt afgevoerd OF;
- het laten begrazen van de percelen door runderen, schapen, geiten of hertachtigen

5 = Minimumactiviteit voor braakliggend land bestaat uit elk van de volgende maatregelen:
- het jaarlijks (voor 1 oktober) maaien, waarna het maaisel moet blijven liggen EN;
- het tegengaan van verbossing door houtopslag te beperken. Dit betekent dat verbossing door houtachtige gewassen die hoger zijn dan anderhalve meter moet voorkomen worden door te maaien of door een andere geschikte beheersmaatregel toe te passen.

6 = Zodra er een erkend product bestaat voor de toepassing van de verwarringstechniek in deze fruitteelt kan men ook bijkomende bestemming VER aanvragen

7 = Enkel indien teelt in volle grond

8 = Enkel indien subsidiabele gronden in 2008 en dit voor de duur van de overeenkomst met het Agentschap voor Natuur en Bos (ANB)

9 = Bebossing goedgekeurd na 1 januari 2008 volgens art. 43 van verordening EG 1698/2005

10 = Kruisjes geven de toegelaten combinaties als hoofdteelt weer

11 = Onder hoofdstuk beheerovereenkomsten kunt u terugvinden welke beheerpakketen aangeduid worden met deze bijkomende bestemmingen

12 = legende bij HOB/HVB
- 1° eenjarige akkerbouw- en ruwvoederteelten
- 2° eenjarige fruit-, groente- en kruidenteelten
- 4° grasland en meerjarige voederteelten
- 5° meerjarige fruit-, groente- en kruidenteelten

13 = Cumulaties:
- P1 voor andere vormen van grondgebruik = 450 euro/ha
- P2 voor éénjarige gewassen = 600 euro/ha
- P3 voor gespecialiseerde blijvende teelten = 900 euro/ha

14 = Vul in het kader van het Mestdecreet naast de hoofdteelt zorgvuldig ook uw voorteelt en/of nateelt in (indien van toepassing) want deze kunnen belangrijk zijn voor het bepalen van de bemestingsnormen. Daarvoor mag elke teeltcode van deze teelttabel gebruikt worden (en niet enkel de 'overige groenbedekkers' of de nateelten zoals vermeld in hoofdstuk 'Teelten').

15 = Norm enkel van toepassing indien de gebruiksovereenkomst wordt overgemaakt aan VLM-Mestbank

16 = Kan niet als hoofdteelt worden aangegeven

Tabel: Teeltcodes Mestbankaspecten

Groep	Teeltcode	Omschrijving teelt	Gewasgroep Mestdecreet	Derogatie	Bouwland voor vanggewasregeling	Blijvende teelt DeptLV	Meerjarige teelt N-stalen Mestbank	Niet-nitraatgevoelige hoofdteelt	Niet-late hoofdteelt	Vanggewas	Specifieke teelt	Laagrisiconateelt
Infrastructuur & objecten	11	Stal	Geen	-	-	x	-	-	-	-	-	x
Infrastructuur & objecten	12	Loods (zonder productie)	Geen	-	-	x	-	-	-	-	-	x
Infrastructuur & objecten	14	Woonhuis	Geen	-	-	x	-	-	-	-	-	x
Infrastructuur & objecten	15	Gebouw i.k.v. verbreeding	Geen	-	-	X	-	-	-	-	-	x
Infrastructuur & objecten	16	Ander gebouw	Geen	-	-	x	-	-	-	-	-	x
Infrastructuur & objecten	3	Poelen ≤ 0,1 ha	Geen	-	-	x	-	-	-	-	-	x
Infrastructuur & objecten	4	Houtkanten en houtwallen ≤ 10 m breed/ Heggen ≤ 2 m breed	Geen	-	-	x	-	-	-	-	-	x
Infrastructuur & objecten	6	Begraasde niet-landbouwgrond	Grassen	-	-	x	-	-	-	-	-	x
Infrastructuur & objecten	8	Volkstuinpark	Overige teelten	-	-	-	-	-	-	-	-	x
Infrastructuur & objecten	9	Onverharde landingsbaan of veiligheids-zones op vliegvelden	Grassen	-	-	-	-	-	-	-	-	x
Infrastructuur & objecten	10	Bomenrijen	Geen	-	-	x	-	-	-	-	-	x
Infrastructuur & objecten	17	Biologische niet-landbouwgrond	Geen	-	-	x	-	-	-	-	-	x
Grasland	60	Grasland	Grassen	x	x	-	-	x	-	x	-	x
Grasland	9823	Weiland met niet-oogstbare bomen (> 100 bomen per ha)	Grassen	x	-	x	-	-	-	-	-	x
Grasland	9827	Weiland met oogstbare bomen (> 100 bomen/ha)	Grassen	-	-	x	-	-	-	-	-	x
Grasland	9828	Natuurlijk grasland met minimumactivi-teit	Grassen	x	x	-	-	x	-	-	-	x
Grasland	9829	Natuurlijk grasland zonder minimumac-tiviteit	Grassen	-	x	-	-	-	-	-	-	x
Grasland	63	Graskruiden mengsel	Grassen	x	x	-	-	x	-	x	-	x
Grasland	955	Graszoden	Grassen	x	x	-	-	x	-	x	x	-
Maïs	202	Korrelmaïs	Maïs	x	x	-	-	-	-	-	-	x
Maïs	201	Silomaïs	Maïs	x	x	-	-	-	-	-	-	x
Graangewassen	37	Boekweit	Andere granen	-	x	-	-	x	-	x	-	x
Graangewassen	323	Brouwgerst	Andere granen	-	x	-	-	x	x	-	-	x
Graangewassen	321	Wintergerst	Andere granen	-	x	-	-	x	x	-	-	x
Graangewassen	322	Zomergerst	Andere granen	-	x	-	-	x	x	-	-	x
Graangewassen	383	Gierst	Andere granen	-	x	-	-	x	-	-	-	x
Graangewassen	381	Sorghum	Andere granen	-	x	-	-	x	-	x	-	x
Graangewassen	382	Quinoa	Andere granen	-	x	-	-	x	-	-	-	x
Graangewassen	384	Kanariezaad	Andere granen	-	x	-	-	x	-	-	-	x
Graangewassen	341	Winterhaver	Andere granen	-	x	-	-	x	x	x	-	x
Graangewassen	342	Zomerhaver	Andere granen	-	x	-	-	x	x	x	-	x
Graangewassen	331	Winterrogge	Andere granen	-	x	-	-	x	x	-	-	x
Graangewassen	332	Zomerrogge	Andere granen	-	x	-	-	x	x	-	-	x
Graangewassen	36	Spelt	Andere granen	-	x	-	-	x	x	-	-	x
Graangewassen	311	Wintertarwe	Wintertarwe of Triticale	x	x	-	-	x	x	-	-	x
Graangewassen	312	Zomertarwe	Andere granen	-	x	-	-	x	x	-	-	x
Graangewassen	395	Mengteelt wintertarwe of triticale met vlinderbloemige winterteelt	Wintertarwe of Triticale	-	x	-	-	x	x	-	-	x
Graangewassen	391	Mengteelt andere wintergranen met vlinderbloemige winterteelt	Andere granen	-	x	-	-	x	x	-	-	x
Graangewassen	392	Mengteelt zomergranen met vlinderbloe-mige zomerteelt	Andere granen	-	x	-	-	x	x	-	-	x
Graangewassen	35	Triticale	Wintertarwe of Triticale	x	x	-	-	x	x	-	-	x
Graangewassen	39	Andere granen (bv. Mengkoren)	Andere granen	-	x	-	-	x	x	-	-	x
Graangewassen	98	Faunamengsel	Overige teelten	-	x	-	-	x	-	-	-	x
Oliehoudende zaden	4111	Winterkoolzaad	Overige teelten	-	x	-	-	x	x	-	-	x

Groep	Teeltcode	Omschrijving teelt	Gewasgroep Mestdecreet	Derogatie	Bouwland voor vanggewasregeling	Blijvende teelt DeptLV	Meerjarige teelt N-stalen Mestbank	Niet-nitraatgevoelige hoofdteelt	Niet-late hoofdteelt	Vanggewas	Specifieke teelt	Laagrisiconateelt
Oliehoudende zaden	4121	Zomerkoolzaad	Overige teelten	-	x	-	-	x	x	-	-	x
Oliehoudende zaden	4112	Winterraapzaad	Overige teelten	-	x	-	-	x	-	x	-	x
Oliehoudende zaden	4122	Zomerraapzaad	Overige teelten	-	x	-	-	x	-	x	-	x
Oliehoudende zaden	43	Sojabonen	Groenten groep III	-	x	-	-	x	-	-	x	-
Oliehoudende zaden	42	Zonnebloempitten	Overige teelten	-	x	-	-	x	-	-	-	x
Oliehoudende zaden	44	Andere oliehoudende zaden	Overige teelten	-	x	-	-	x	-	-	-	x
Oliehoudende zaden	48	Deder/huttentut	Overige teelten	-	x	-	-	x	x	-	-	x
Fruit	9516	Aardbeien	Aardbeien	-	x	-	-	-	-	-	x	-
Fruit	972	Andere eenjarige fruitteelten	Teelten met lage stikstof-behoefte	-	x	-	-	-	-	-	x	-
Fruit	9722	Blauwe bessen	Teelten met lage stikstof-behoefte	-	-	x	-	-	-	-	x	-
Fruit	9721	Braambessen	Teelten met lage stikstof-behoefte	-	-	x	-	-	-	-	x	-
Fruit	9729	Kiwibes	Teelten met lage stikstof-behoefte	-	-	x	-	-	-	-	x	-
Fruit	9718	Rode bessen	Teelten met lage stikstof-behoefte	-	-	x	-	-	-	-	x	-
Fruit	9719	Stekelbessen	Teelten met lage stikstof-behoefte	-	-	x	-	-	-	-	x	-
Fruit	9720	Zwarte bessen	Teelten met lage stikstof-behoefte	-	-	x	-	-	-	-	x	-
Fruit	9723	Andere bessen	Teelten met lage stikstof-behoefte	-	-	x	-	-	-	-	x	-
Fruit	9715	Druiven	Teelten met lage stikstof-behoefte	-	-	x	-	-	-	-	x	-
Fruit	9717	Frambozen	Teelten met lage stikstof-behoefte	-	-	x	-	-	-	-	x	-
Fruit	9710	Meerjarige fruitteelten (appel)	Teelten met lage stikstof-behoefte	-	-	x	-	-	-	-	x	-
Fruit	9730	Meerjarige fruitteelten hoogstam (appel)	Teelten met lage stikstof-behoefte	-	-	x	-	-	-	-	x	-
Fruit	9711	Meerjarige fruitteelten (peer)	Teelten met lage stikstof-behoefte	-	-	x	-	-	-	-	x	-
Fruit	9731	Meerjarige fruitteelten hoogstam (peer)	Teelten met lage stikstof-behoefte	-	-	x	-	-	-	-	x	-
Fruit	9713	Meerjarige fruitteelten (pruim)	Teelten met lage stikstof-behoefte	-	-	x	-	-	-	-	x	-
Fruit	9728	Meerjarige fruitteelten (perzik)	Teelten met lage stikstof-behoefte	-	-	x	-	-	-	-	x	-
Fruit	9725	Meerjarige fruitteelten (zoete kers, laag-stam)	Teelten met lage stikstof-behoefte	-	-	x	-	-	-	-	x	-
Fruit	9726	Meerjarige fruitteelten (zoete kers, hoog-stam)	Teelten met lage stikstof-behoefte	-	-	x	-	-	-	-	x	-
Fruit	9727	Meerjarige fruitteelten (zure kers)	Teelten met lage stikstof-behoefte	-	-	x	-	-	-	-	x	-
Fruit	9714	Andere meerjarige fruitteelten	Teelten met lage stikstof-behoefte	-	-	x	-	-	-	-	x	-
Fruit	9716	Wijnstokken	Teelten met lage stikstof-behoefte	-	-	x	-	-	-	-	x	-
Fruit	9201	Hazelnoten	Teelten met lage stikstof-behoefte	-	-	x	-	-	-	-	x	-
Fruit	9202	Walnoten	Teelten met lage stikstof-behoefte	-	-	x	-	-	-	-	x	-
Aardappelen	901	Aardappelen (geplande oogst na 1/9)	Aardappelen	-	x	-	-	-	-	-	-	x
Aardappelen	908	Aardappelen (hoevepootgoed)	Aardappelen	-	x	-	-	-	-	-	-	x
Aardappelen	907	Aardappelen (gecertificeerd pootgoed)	Aardappelen	-	x	-	-	-	-	-	-	x

Groep	Teeltcode	Omschrijving teelt	Gewasgroep Mestdecreet	Derogatie	Bouwland voor vanggewasregeling	Blijvende teelt DeptLV	Meerjarige teelt N-stalen Mestbank	Niet-nitraatgevoelige hoofdteelt	Niet-late hoofdteelt	Vanggewas	Specifieke teelt	Laagrisiconateelt
Aardappelen	904	Aardappelen (geplande oogst voor 1/9)	Aardappelen	-	x	-	-	-	x	-	-	x
Vlas en hennep	922	Vezelhennep (bestemd voor vezelproductie)	Overige teelten	-	x	-	-	-	-	-	-	x
Vlas en hennep	872	Andere hennep dan vezelhennep	Overige teelten	-	x	-	-	-	-	-	-	x
Vlas en hennep	45	Olievlas (geen vezelvlas)	Teelten met lage stikstofbehoefte	-	x	-	-	x	x	-	-	x
Vlas en hennep	451	Wintervlas (olieproductie)	Teelten met lage stiksfobehoefde	-	x	-	-	x	x	-	-	x
Vlas en hennep	921	Vezelvlas (vezelproductie en industriële toepassingen)	Teelten met lage stikstofbehoefte	-	x	-	-	x	x	-	-	x
Vlas en hennep	923	Wintervlas (vezelproductie en industriële toepassingen)	Teelten met lage stiksofbehoefte	-	x	-	-	x	x	-	-	x
Bieten	91	Suikerbieten	Suikerbieten	x	x	-	-	x	-	-	-	x
Bieten	71	Voederbieten	Voederbieten	x	x	-	-	x	-	-	-	x
Voedergewassen	511	Voedererwten (winterteelt) - niet menselijke consumptie	Groenten groep III	-	x	-	-	x	-	-	x	-
Voedergewassen	512	Voedererwten (zomerteelt) - niet menselijke consumptie	Groenten groep III	-	x	-	-	x	-	-	x	-
Voedergewassen	52	Huidig tuin- en veldbonen - niet menselijke consumptie	Groenten groep III	-	x	-	-	x	-	-	x	-
Voedergewassen	521	Winterveldbonen - niet menselijke consumptie	Groenten groep III	-	x	-	-	x	-	-	x	-
Voedergewassen	522	Zomerveldbonen - niet menselijke consumptie	Groenten groep III	-	x	-	-	x	-	-	x	-
Voedergewassen	53	Niet-bittere lupinen	Leguminosen andere dan erwten en bonen	-	x	-	-	x	-	-	-	x
Voedergewassen	660	Grasluzerne	Grassen	-	x	-	-	x	-	-	-	x
Voedergewassen	700	Grasklaver	Grassen	x	x	-	-	x	-	x	-	x
Voedergewassen	721	Eenjarige klaver	Leguminosen andere dan erwten en bonen	-	x	-	-	x	-	-	-	x
Voedergewassen	722	Meerjarige klaver	Leguminosen andere dan erwten en bonen	-	-	-	x	x	-	-	-	x
Voedergewassen	723	Rode klaver	Leguminosen andere dan erwten en bonen	-	x	-	-	x	-	-	-	x
Voedergewassen	731	Eenjarige luzerne	Leguminosen andere dan erwten en bonen	-	x	-	-	x	-	-	-	x
Voedergewassen	732	Meerjarige luzerne	Leguminosen andere dan erwten en bonen	-	-	-	x	x	-	-	-	x
Voedergewassen	747	Wikke	Leguminosen andere dan erwten en bonen	-	x	-	-	-	-	-	-	x
Voedergewassen	744	Mengsel van vlinderbloemigen	Leguminosen andere dan erwten en bonen	-	x	-	-	x	-	-	-	x
Voedergewassen	745	Mengsel van gras en vlinderbloemigen (andere dan grasklaver of grasluzerne)	Grassen	-	x	-	-	x	-	-	-	x
Voedergewassen	741	Voederkool (bladkool)	Overige teelten	-	x	-	-	-	-	x	-	x
Voedergewassen	742	Voederwortelen	Groenten groep III	-	x	-	-	-	-	-	x	-
Voedergewassen	743	Andere voedergewassen	Overige teelten	-	x	-	-	-	-	-	-	x
Voedergewassen	746	Voederrapen	Groenten groep III	-	x	-	-	-	-	-	x	-
Sierplanten	9570	Azalea	Sierteelt en boomkweek	-	x	-	-	-	-	-	x	-
Sierplanten	9572	Bloembollen en -knollen	Sierteelt en boomkweek	-	x	-	-	-	-	-	x	-
Sierplanten	9547	Potchrysanten	Sierteelt en boomkweek	-	x	-	-	-	-	-	x	-
Sierplanten	9573	Groene kamerplanten (bv. ficus)	Sierteelt en boomkweek	-	x	-	-	-	-	-	x	-
Sierplanten	9574	Bloeiende kamerplanten (bv. kalanchoë)	Sierteelt en boomkweek	-	x	-	-	-	-	-	x	-
Sierplanten	9578	Perk- en balkonplanten	Sierteelt en boomkweek	-	x	-	-	-	-	-	x	-
Sierplanten	962	Kerstbomen	Sierteelt en boomkweek	-	-	x	x	-	-	-	x	-

Groep	Teeltcode	Omschrijving teelt	Gewasgroep Mestdecreet	Derogatie	Bouwland voor vanggewasregeling	Blijvende teelt DeptLV	Meerjarige teelt N-stalen Mestbank	Niet-nitraatgevoelige hoofdteelt	Niet-late hoofdteelt	Vanggewas	Specifieke teelt	Laagrisiconateelt
Sierplanten	9575	Snijplanten < 5 jaar	Sierteelt en boomkweek	-	x	-	-	-	-	-	x	-
Sierplanten	9585	Snijplanten > 5 jaar	Sierteelt en boomkweek	-	-	x	x	-	-	-	x	-
Sierplanten	9576	Snijbloemen - rozen	Sierteelt en boomkweek	-	-	-	x	-	-	-	x	-
Sierplanten	9577	Snijbloemen andere dan rozen < 5 jaar	Sierteelt en boomkweek	-	x	-	-	-	-	-	x	-
Sierplanten	9587	Snijbloemen andere dan rozen > 5 jaar	Sierteelt en boomkweek	-	-	x	x	-	-	-	x	-
Sierplanten	9583	Bloeiende heesters	Sierteelt en boomkweek	-	-	-	x	-	-	-	x	-
Sierplanten	9589	NIet-bloeiende heesters	Sierteelt en boomkweek	-	-	-	x	-	-	-	x	-
Sierplanten	9582	Rozelaars	Sierteelt en boomkweek	-	-	-	x	-	-	-	x	-
Sierplanten	9581	Laanbomen	Sierteelt en boomkweek	-	-	-	x	-	-	-	x	-
Sierplanten	9590	Solitaire bomen	Sierteelt en boomkweek	-	-	-	x	-	-	-	x	-
Sierplanten	9580	Vaste planten	Sierteelt en boomkweek	-	-	-	x	-	-	-	x	-
Overige groenbedekkers	34	Japanse haver	Andere granen	-	x	-	-	-	-	x	-	x
Overige groenbedekkers	638	Festulolium	Grassen	x	x	-	-	x	-	x	-	x
Overige groenbedekkers	656	Bladrammenas	Overige teelten	-	x	-	-	x	-	x	-	x
Overige groenbedekkers	644	Lupinen	Overige teelten	-	x	-	-	x	-	-	-	x
Overige groenbedekkers	643	Gele mosterd	Overige teelten	-	x	-	-	x	-	x	-	x
Overige groenbedekkers	655	Sareptamosterd	Overige teelten	-	x	-	-	x	-	x	-	x
Overige groenbedekkers	645	Facelia	Overige teelten	-	x	-	-	x	-	x	-	x
Overige groenbedekkers	639	Snijrogge	Andere granen	-	x	-	-	x	-	x	-	x
Overige groenbedekkers	646	Tagetes (Afrikaantje)	Overige teelten	-	x	-	-	x	-	x	-	x
Overige groenbedekkers	649	Nyger	Overige teelten	-	x	-	-	x	-	x	-	x
Overige groenbedekkers	651	Nootzoetraapzaad	Overige teelten	-	x	-	-	x	-	x	-	x
Overige groenbedekkers	652	Komkommerkruid	Overige teelten	-	x	-	-	x	-	x	-	x
Overige groenbedekkers	654	Zwaardherik	Overige teelten	-	x	-	-	x	-	x	-	x
Overige groenbedekkers	657	Gras in onderzaai	Grassen	-	x	-	-	-	-	x	-	x
Overige groenbedekkers	661	Vlinderbloemige in onderzaai	Leguminosen andere dan erwten en bonen	-	x	-	-	-	-	-	-	x
Overige groenbedekkers	647	Andere niet-vlinderbloemige groenbedekkers	Overige teelten	-	x	-	-	x	-	x	-	x
Overige groenbedekkers	648	Andere vlinderbloemige groenbedekkers	Leguminosen andere dan erwten en bonen	-	x	-	-	-	-	-	-	x
Overige groenbedekkers	658	Mengsel met 1 of meer vlinderbloemige groenbedekkers	Overige teelten	-	x	-	-	-	-	-	-	x
Overige groenbedekkers	659	Mengsel van niet-vlinderbloemige groenbedekkers	Overige teelten	-	x	-	-	-	-	x	-	x
Houtachtige gewassen	883	Bebossing (korte omlooptijd)	Overige teelten	-	-	x	-	-	-	-	-	x
Houtachtige gewassen	8910	Bebossing loofbomen-ecologisch	Geen	-	-	x	-	-	-	-	-	x
Houtachtige gewassen	8911	Bebossing loofbomen-economisch	Geen	-	-	x	-	-	-	-	-	x
Houtachtige gewassen	8912	Bebossing naaldbomen	Geen	-	-	x	-	-	-	-	-	x
Houtachtige gewassen	8915	Bebossing populieren	Geen	-	-	x	-	-	-	-	-	x
Houtachtige gewassen	9825	Heide in natuurbeheer	Heide	-	-	x	-	-	-	-	-	x
Houtachtige gewassen	963	Wijmenaanplantingen	Overige teelten	-	-	x	-	-	-	-	-	x
Houtachtige gewassen	895	Bomen in groep	Geen	-	-	x	-	-	-	-	-	x
Houtachtige gewassen	894	Andere bebossing	Geen	-	-	x	-	-	-	-	-	x
Zaad- en plantgoed	9724	Aardbeiplanten	Aardbeien	-	x	-	-	-	-	-	x	-
Zaad- en plantgoed	9565	Jongplanten voor de sierteelt	Sierteelt en boomkweek	-	x	-	-	-	-	-	x	-
Zaad- en plantgoed	9566	Zaden voor de sierteelt	Sierteelt en boomkweek	-	x	-	-	-	-	-	x	-
Zaad- en plantgoed	9568	Plantgoed en teeltmateriaal van vlinderbloemige groenten	Groenten groep II	-	x	-	-	-	-	-	x	-
Zaad- en plantgoed	9569	Plantgoed en teeltmateriaal van niet-vlinderbloemige groenten	Groenten groep II	-	x	-	-	-	-	-	x	-
Zaad- en plantgoed	601	Zaaizaad grassen	Grassen	x	x	-	-	x	-	x	-	x

Groep	Teeltcode	Omschrijving teelt	Gewasgroep Mestdecreet	Derogatie	Bouwland voor vanggewasregeling	Blijvende teelt DeptLV	Meerjarige teelt N-stalen Mestbank	Niet-nitraatgevoelige hoofdteelt	Niet-late hoofdteelt	Vanggewas	Specifieke teelt	Laagrisiconateelt
Zaad- en plantgoed	602	Teeltmateriaal wijnstokken	Teelten met lage stikstof-behoefte	-	-	x	x	-	-	-	x	-
Zaad- en plantgoed	603	Zaaizaad graangewassen	Andere granen	-	x	-	-	x	-	-	-	x
Zaad- en plantgoed	604	Zaaizaad olie- en vezelhoudende gewassen	Overige teelten	-	x	-	-	x	-	-	-	x
Zaad- en plantgoed	605	Zaaizaad groenten	Groenten groep II	-	x	-	-	-	-	-	x	-
Zaad- en plantgoed	6031	Zaaizaad wintertarwe of triticale	Wintertarwe of Triticale	x	x	-	-	x	x	-	-	x
Zaad- en plantgoed	606	Zaaizaad voedergewassen	Overige teelten	-	x	-	-	-	-	-	-	x
Zaad- en plantgoed	9560	Boomkweek - bos- en haagplanten	Sierteelt en boomkweek	-	-	-	x	-	-	-	x	-
Zaad- en plantgoed	9602	Boomkweek - fruitkweek	Sierteelt en boomkweek	-	-	-	x	-	-	-	x	-
Overige gewassen	9536	Champignons (loods)	Geen	-	-	x	-	-	-	-	-	x
Overige gewassen	9811	Cichorei (inuline)	Teelten met lage stikstof-behoefte	-	x	-	-	x	-	-	-	x
Overige gewassen	9812	Cichorei (koffiesurrogaat)	Teelten met lage stikstof-behoefte	-	x	-	-	x	-	-	-	x
Overige gewassen	9822	Hop	Overige teelten	-	-	x	-	-	-	-	-	x
Overige gewassen	884	Miscanthus	Overige teelten	-	-	x	-	-	-	-	-	x
Overige gewassen	882	Mariadistel	Overige teelten	-	x	-	-	-	-	-	-	x
Overige gewassen	9821	Tabak	Overige teelten	-	x	-	-	-	x	-	-	x
Overige gewassen	96	Niet-eetbare tuinbouwgewassen	Overige teelten	-	x	-	-	-	-	-	-	x
Overige gewassen	9831	Bloemenmengsel	Overige teelten	-	x	-	-	-	-	-	-	x
Overige gewassen	9832	Bloemenmengsel voor EAG Braak	Overige teelten	-	x	-	-	-	-	-	-	x
Overige gewassen	47	Goudsbloem	Overige teelten	-	x	-	-	-	-	-	-	x
Overige gewassen	898	Permacultuur	Overige teelten	-	-	-	x	-	-	-	-	-
Kruiden	983	Engelwortel - industrie	Groenten groep III	-	x	-	-	-	-	-	x	-
Kruiden	881	Engelwortel - vers	Groenten groep III	-	x	-	-	-	-	-	x	-
Kruiden	860	Kervel - industrie	Groenten groep III	-	x	-	-	-	-	-	x	-
Kruiden	960	Kervel - vers	Groenten groep III	-	x	-	-	-	-	-	x	-
Kruiden	859	Peterselie - industrie	Groenten groep II	-	x	-	-	-	-	-	x	-
Kruiden	959	Peterselie - vers	Groenten groep II	-	x	-	-	-	-	-	x	-
Kruiden	863	Wortelpeterselie - industrie	Groenten groep III	-	x	-	-	-	-	-	x	-
Kruiden	961	Wortelpeterselie - vers	Groenten groep III	-	x	-	-	-	-	-	x	-
Kruiden	864	Basilicum - industrie	Groenten groep II	-	x	-	-	-	-	-	x	-
Kruiden	964	Basilicum - vers	Groenten groep II	-	x	-	-	-	-	-	x	-
Kruiden	865	Bieslook - industrie	Groenten groep II	-	-	-	x	-	-	-	x	-
Kruiden	965	Bieslook - vers	Groenten groep II	-	-	-	x	-	-	-	x	-
Kruiden	856	Andere kruiden - industrie	Groenten groep III	-	x	-	-	-	-	-	x	-
Kruiden	956	Andere kruiden - vers	Groenten groep III	-	x	-	-	-	-	-	x	-
Kruiden	957	Geneeskrachtige en aromatische kruiden	Groenten groep III	-	x	-	-	-	-	-	x	-
Groenten	8563	Ajuinen (vroege) - industrie	Teelten met lage stikstof-behoefte	-	x	-	-	-	x	-	-	x
Groenten	9563	Ajuinen (vroege) - vers	Teelten met lage stikstof-behoefte	-	x	-	-	-	x	-	-	x
Groenten	8514	Ajuinen (niet-vroege) - industrie	Teelten met lage stikstof-behoefte	-	x	-	-	-	x	-	-	x
Groenten	9514	Ajuinen (niet vroege) - vers	Teelten met lage stikstof-behoefte	-	x	-	-	-	x	-	-	x
Groenten	8537	Andijvie - industrie	Groenten groep II	-	x	-	-	-	-	-	x	-
Groenten	9537	Andijvie - vers	Groenten groep II	-	x	-	-	-	-	-	x	-
Groenten	8586	Artisjok - industrie	Groenten groep I	-	-	x	x	-	-	-	x	-
Groenten	9586	Artisjok - vers	Groenten groep I	-	-	x	x	-	-	-	x	-
Groenten	8511	Asperge - industrie	Groenten groep III	-	-	x	-	-	-	-	x	-

Groep	Teeltcode	Omschrijving teelt	Gewasgroep Mestdecreet	Derogatie	Bouwland voor vanggewasregeling	Blijvende teelt DeptLV	Meerjarige teelt N-stalen Mestbank	Niet-nitraatgevoelige hoofdteelt	Niet-late hoofdteelt	Vanggewas	Specifieke teelt	Laagrisiconateelt
Groenten	9511	Asperges - vers	Groenten groep III	-	-	x	-	-	-	-	x	-
Groenten	8555	Aubergines - industrie	Groenten groep II	-	x	-	-	-	-	-	x	-
Groenten	9555	Aubergines - vers	Groenten groep II	-	x	-	-	-	-	-	x	-
Groenten	8532	Rode biet - industrie	Groenten groep III	-	x	-	-	-	-	-	x	-
Groenten	9532	Rode biet - vers	Groenten groep III	-	x	-	-	-	-	-	x	-
Groenten	8411	Snijbonen - industrie	Groenten groep III	-	x	-	-	-	-	-	x	-
Groenten	94	Snijbonen - vers	Groenten groep III	-	x	-	-	-	-	-	x	-
Groenten	8410	Stamslabonen/sperziebonen - industrie	Groenten groep III	-	x	-	-	-	-	-	x	-
Groenten	9410	Stamslabonen/sperziebonen - vers	Groenten groep III	-	x	-	-	-	-	-	x	-
Groenten	8412	Flageolets (voor de boon) - industrie	Groenten groep III	-	x	-	-	-	-	-	x	-
Groenten	9412	Flageolets (voor de boon) - vers	Groenten groep III	-	x	-	-	-	-	-	x	-
Groenten	832	Tuin- en veldbonen (Vicia faba) - industrie	Groenten groep III	-	x	-	-	-	-	-	x	-
Groenten	932	Tuin- en veldbonen (Vicia faba) - vers	Groenten groep III	-	x	-	-	-	-	-	x	-
Groenten	523	Drooggeoogste Vicia bonen (voor mense-lijke consumptie)	Groenten groep III	-	x	-	-	-	-	-	x	-
Groenten	524	Drooggeoogste Phaseolus bonen (voor menselijke consumptie)	Groenten groep III	-	x	-	-	-	-	-	x	-
Groenten	8525	Broccoli - industrie	Groenten groep I	-	x	-	-	-	-	-	x	-
Groenten	9525	Broccoli - vers	Groenten groep I	-	x	-	-	-	-	-	x	-
Groenten	8456	Butternutpompoenen - industrie	Groenten groep II	-	x	-	-	-	-	-	x	-
Groenten	9456	Butternutpompoenen - vers	Groenten groep II	-	x	-	-	-	-	-	x	-
Groenten	8556	Pompoenen - industrie	Groenten groep II	-	x	-	-	-	-	-	x	-
Groenten	9556	Pompoenen - vers	Groenten groep II	-	x	-	-	-	-	-	x	-
Groenten	8541	Courgettes - industrie	Groenten groep II	-	x	-	-	-	-	-	x	-
Groenten	9541	Courgettes - vers	Groenten groep II	-	x	-	-	-	-	-	x	-
Groenten	831	Erwten (andere dan droog geoogst) - industrie	Groenten groep III	-	x	-	-	-	x	-	x	-
Groenten	931	Erwten (andere dan droog geoogst) - vers	Groenten groep III	-	x	-	-	-	x	-	x	-
Groenten	933	Kikkererwten	Groenten groep III	-	x	-	-	-	-	-	x	-
Groenten	934	Linzen	Groenten groep III	-	x	-	-	-	-	-	x	-
Groenten	513	Drooggeoogste erwten (voor menselijke consumptie)	Groenten groep III	-	x	-	-	-	-	-	x	-
Groenten	8554	Komkommers - industrie	Groenten groep II	-	x	-	-	-	-	-	x	-
Groenten	9554	Komkommers - vers	Groenten groep II	-	x	-	-	-	-	-	x	-
Groenten	8523	Bloemkool - industrie	Groenten groep I	-	x	-	-	-	-	-	x	-
Groenten	9523	Bloemkool - vers	Groenten groep I	-	x	-	-	-	-	-	x	-
Groenten	8524	Boerenkool - industrie	Groenten groep I	-	x	-	-	-	-	-	x	-
Groenten	9524	Boerenkool - vers	Groenten groep I	-	x	-	-	-	-	-	x	-
Groenten	8526	Chinese kool - industrie	Groenten groep I	-	x	-	-	-	-	-	x	-
Groenten	9526	Chinese kool - vers	Groenten groep I	-	x	-	-	-	-	-	x	-
Groenten	8527	Rode kool - industrie	Groenten groep I	-	x	-	-	-	-	-	x	-
Groenten	9527	Rode kool - vers	Groenten groep I	-	x	-	-	-	-	-	x	-
Groenten	8546	Savooikool - industrie	Groenten groep I	-	x	-	-	-	-	-	x	-
Groenten	9546	Savooikool - vers	Groenten groep I	-	x	-	-	-	-	-	x	-
Groenten	9512	Spruitkolen - vers	Spruitkool	-	x	-	-	x	-	-	x	-
Groenten	8512	Spruitkool - industrie	Spruitkool	-	x	-	-	x	-	-	x	-
Groenten	8540	Witte kool - industrie	Groenten groep I	-	x	-	-	-	-	-	x	-
Groenten	9540	Witte kool - vers	Groenten groep I	-	x	-	-	-	-	-	x	-
Groenten	8528	Koolraap - industrie	Groenten groep III	-	x	-	-	-	-	-	x	-
Groenten	9528	Koolraap - vers	Groenten groep III	-	x	-	-	-	-	-	x	-
Groenten	8529	Koolrabi - industrie	Groenten groep II	-	x	-	-	-	-	-	x	-

Groep	Teeltcode	Omschrijving teelt	Gewasgroep Mestdecreet	Derogatie	Bouwland voor vanggewasregeling	Blijvende teelt DeptLV	Meerjarige teelt N-stalen Mestbank	Niet-nitraatgevoelige hoofdteelt	Niet-late hoofdteelt	Vanggewas	Specifieke teelt	Laagrisiconateelt
Groenten	9529	Koolrabi - vers	Groenten groep II	-	x	-	-	-	-	-	x	-
Groenten	8553	Paprika - industrie	Groenten groep II	-	x	-	-	-	-	-	x	-
Groenten	9553	Paprika - vers	Groenten groep II	-	x	-	-	-	-	-	x	-
Groenten	8538	Prei - industrie	Groenten groep I	-	x	-	-	-	-	-	x	-
Groenten	9538	Prei - vers	Groenten groep I	-	x	-	-	-	-	-	x	-
Groenten	8530	Raap - industrie	Groenten groep III	-	x	-	-	-	-	-	x	-
Groenten	9530	Raap - vers	Groenten groep III	-	x	-	-	-	-	-	x	-
Groenten	8517	Rabarber - industrie	Groenten groep I	-	-	x	x	-	-	-	x	-
Groenten	9517	Rabarber - vers	Groenten groep I	-	-	x	x	-	-	-	x	-
Groenten	8531	Radijs - industrie	Groenten groep III	-	x	-	-	-	-	-	x	-
Groenten	9531	Radijs - vers	Groenten groep III	-	x	-	-	-	-	-	x	-
Groenten	8533	Schorseneer - industrie	Groenten groep III	-	x	-	-	-	-	-	x	-
Groenten	8539	Bladselder - industrie	Groenten groep II	-	x	-	-	-	-	-	x	-
Groenten	9533	Schorseneer - vers	Groenten groep III	-	x	-	-	-	-	-	x	-
Groenten	9539	Bladselder - vers	Groenten groep I	-	x	-	-	-	-	-	x	-
Groenten	8551	Bleekselder - industrie	Groenten groep I	-	x	-	-	-	-	-	x	-
Groenten	9551	Bleekselder - vers	Groenten groep I	-	x	-	-	-	-	-	x	-
Groenten	8548	Groene selder - industrie	Groenten groep I	-	x	-	-	-	-	-	x	-
Groenten	9548	Groene selder - vers	Groenten groep I	-	x	-	-	-	-	-	x	-
Groenten	8543	Knolselder - industrie	Groenten groep II	-	x	-	-	-	-	-	x	-
Groenten	9543	Knolselder - vers	Groenten groep II	-	x	-	-	-	-	-	x	-
Groenten	8513	Sjalotten - industrie	Teelten met lage stikstof-behoefte	-	x	-	-	-	-	-	-	x
Groenten	9513	Sjalotten - vers	Teelten met lage stikstof-behoefte	-	x	-	-	-	-	-	-	x
Groenten	8518	Kropsla - industrie	Groenten groep II	-	x	-	-	-	-	-	x	-
Groenten	9518	Kropsla - vers	Groenten groep II	-	x	-	-	-	-	-	x	-
Groenten	8545	Raketsla - Rucola - industrie	Groenten groep II	-	x	-	-	-	-	-	x	-
Groenten	9545	Raketsla - Rucola - vers	Groenten groep II	-	x	-	-	-	-	-	x	-
Groenten	8542	Veldsla - industrie	Groenten groep II	-	x	-	-	-	-	-	x	-
Groenten	9542	Veldsla - vers	Groenten groep II	-	x	-	-	-	-	-	x	-
Groenten	8544	Ijsbergsla - industrie	Groenten groep II	-	x	-	-	-	-	-	x	-
Groenten	9544	Ijsbergsla - vers	Groenten groep II	-	x	-	-	-	-	-	x	-
Groenten	8557	Andere alternatieve slasoorten - industrie	Groenten groep II	-	x	-	-	-	-	-	x	-
Groenten	9557	Andere alternatieve slasoorten - vers	Groenten groep II	-	x	-	-	-	-	-	x	-
Groenten	8519	Spinazie - industrie	Groenten groep II	-	x	-	-	-	x	-	x	-
Groenten	9519	Spinazie - vers	Groenten groep II	-	x	-	-	-	x	-	x	-
Groenten	8552	Tomaten - industrie	Groenten groep II	-	x	-	-	-	-	-	x	-
Groenten	9552	Tomaten - vers	Groenten groep II	-	x	-	-	-	-	-	x	-
Groenten	8534	(Knol)venkel - industrie	Groenten groep II	-	x	-	-	-	-	-	x	-
Groenten	9534	(Knol)venkel - vers	Groenten groep II	-	x	-	-	-	-	-	x	-
Groenten	8515	witloof forcerie - industrie	Teelten met lage stikstof-behoefte	-	x	-	-	x	-	-	-	x
Groenten	9515	witloof forcerie - vers	Teelten met lage stikstof-behoefte	-	x	-	-	x	-	-	-	x
Groenten	9561	Witloofwortel	Teelten met lage stikstof-behoefte	-	x	-	-	x	-	-	-	x
Groenten	8564	Wortel (vroege) (consumptie) - industrie	Groenten groep III	-	x	-	-	-	x	-	x	-
Groenten	9564	Wortel (vroege) (consumptie) - vers	Groenten groep III	-	x	-	-	-	x	-	x	-
Groenten	8535	Wortel (niet-vroege) (consumptie) - industrie	Groenten groep III	-	x	-	-	-	-	-	x	-
Groenten	9535	Wortel (niet-vroege) (consumptie) - vers	Groenten groep III	-	x	-	-	-	-	-	x	-

Groep	Teeltcode	Omschrijving teelt	Gewasgroep Mestdecreet	Derogatie	Bouwland voor vanggewasregeling	Blijvende teelt DeptLV	Meerjarige teelt N-stalen Mestbank	Niet-nitraatgevoelige hoofdteelt	Niet-late hoofdteelt	Vanggewas	Specifieke teelt	Laagrisiconateelt
Groenten	8409	Pastinaak - industrie	Groenten groep III	-	x	-	-	-	-	-	x	-
Groenten	9409	Pastinaak - vers	Groenten groep III	-	x	-	-	-	-	-	x	-
Groenten	8550	Rammenas - industrie	Groenten groep III	-	x	-	-	-	-	-	x	-
Groenten	9550	Rammenas - vers	Groenten groep III	-	x	-	-	-	-	-	x	-
Groenten	906	Zoete aardappel	Groenten groep II	-	x	-	-	-	-	-	x	-
Groenten	8620	Andere kolen - industrie	Groenten groep I	-	x	-	-	-	-	-	x	-
Groenten	9620	Andere kolen - vers	Groenten groep I	-	x	-	-	-	-	-	x	-
Groenten	8559	Andere groenten - industrie	Groenten groep II	-	x	-	-	-	-	-	x	-
Groenten	951	Andere groenten - vers	Groenten groep II	-	x	-	-	-	-	-	x	-
Braak	82	Braakliggend land met minimale activiteit zonder EAG	Geen	-	-	-	-	-	-	-	-	x
Braak	89	Braakliggend land met minimale activiteit met EAG	Geen	-	-	-	-	-	-	-	-	x
Braak	81	Braakliggend land zonder minimale activiteit	Geen	-	-	-	-	-	-	-	-	x

Tabel: Teeltgroepen gewasdiversificatie

Teeltgroep	Omschrijving hoofdteelt	Teeltcode
Aardappelen	Aardappelen (geplande oogst vanaf 1/9)	901
Aardappelen	Aardappelen (geplande oogst na 1/9)	904
Aardappelen	Aardappelen (gecertificeerd pootgoed)	907
Aardappelen	Aardappelen (hoevepootgoed	908
Aardbeien[1]	Aardbeien	9516
Aardbeien[1]	Aardbeiplanten	9724
Artisjokken	Artisjok - industrie	8586
Artisjokken	Artisjok - vers	9586
Aubergines	Aubergines - industrie	8555
Aubergines	Aubergines - vers	955
Azalea[1]	Azalea	9570
Basilicum	Basilicum – industrie	864
Basilicum	Basilicum – vers	964
Bataten	Zoete aardappel	906
Bieten	Rode biet - industrie	8532
Bieten	Rode biet - Vers	9532
Bieten	Suikerbieten	91
Bieten	Voederbieten	71
Boekweit	Boekweit	37
Bonen	Snijbonen - industrie	8411
Bonen	Snijbonen - vers	94
Bonen	drooggeoogste Phaseolus bonen (voor menselijke consumptie)	524
Bonen	Flageolets (voor de boon) - industrie	8412
Bonen	Flageolets (voor de boon) - vers	9412
Bonen	Stamslabonen/sperziebonen - industrie	8410
Bonen	Stamslabonen/sperziebonen - vers	9410
Braak	Braakliggend land met minimale activiteit met EAG	89
Braak	Braakliggend land met minimale activiteit zonder EAG	82
brassicacea (soort camelina niet van tel)	Huttentut/deder	48
Calendula	Goudsbloem	47
Chrysanten[1]	Chrysanten	9547
Cichoreiachtigen	Andijvie - industrie	8537
Cichoreiachtigen	Andijvie - vers	9537
Cichoreiachtigen	Cichorei (inuline)	9811
Cichoreiachtigen	Cichorei (koffiesurrogaat)	9812
Cichoreiachtigen	Witloofwortel	9561
Cichoreiachtigen	Witloof (forcerie) - industrie	8515
Cichoreiachtigen	Witloof (forcerie) - vers	9515
Courgettes & pompoenen	Courgettes - industrie	8541
Courgettes & pompoenen	Courgettes - vers	9541
Courgettes & pompoenen	Pompoenen - industrie	8556
Courgettes & pompoenen	Pompoenen - vers	9556
Engelwortel	Engelwortel - industrie	983
Engelwortel	Engelwortel - vers	881
Erwten	Erwten (andere dan droog geoogst) - industrie	831
Erwten	Erwten (andere dan droog geoogst) - vers	931
Erwten	Voedererwten (winterteelt) - niet menselijke consumptie	511
Erwten	Voedererwten (zomerteelt) - niet menselijke consumptie	512
Erwten	Drooggeoogste erwten (voor menselijke consumptie)	513
Facelia	Facelia	645
Gele mosterd	Gele mosterd	643
Gerst	Brouwgerst	323
Gerst	Zomergerst	322
Gerst_winter	Wintergerst	321
Grassen	Grasklaver	700
Grassen	Grasluzerne	660
Grassen	Festulolium	638
Grassen	Grasland	60
Grassen	Zaaizaad grassen	601

Teeltgroep	Omschrijving hoofdteelt	Teeltcode
Grassen	Graszoden	955
Grassen	Graskruiden	63
Grassen	Mengsel van gras en vlinderbloemigen (andere dan grasklaver of grasluzerne)	745
Grassen	Natuurlijk grasland met minimumactiviteit	9828
Grassen	Weiland met oogstbare hoogstam bomen (> 100 bomen/ha)	9827
Haver	Zomerhaver	342
Haver	Japanse haver	34
Haver_winter	Winterhaver	341
Hennep	Andere hennep dan vezelhennep (niet voor menselijke consumptie)	872
Hennep	Vezelhennep (bestemd voor vezelproductie)	922
Kervel[1]	Kervel - industrie	860
Kervel[1]	Kervel - vers	960
Kikkererwten (Cicer)	Kikkererwten	933
Klaver	Eénjarige klaver	721
Klaver	Meerjarige klaver	722
Klaver	Rode klaver	723
Komkommerkruid	Komkommerkruid	652
Komkommers[1]	Komkommer - industrie	8554
Komkommers[1]	Komkommer - vers	9554
Koolachtigen	Bloemkool - industrie	8523
Koolachtigen	Bloemkool - vers	9523
Koolachtigen	Boerenkool - industrie	8524
Koolachtigen	Boerenkool - vers	9524
Koolachtigen	Broccoli - industrie	8525
Koolachtigen	Broccoli - vers	9525
Koolachtigen	Koolrabi - industrie	8529
Koolachtigen	Koolrabi - vers	9529
Koolachtigen	Rode kool - industrie	8527
Koolachtigen	Rode kool - vers	9527
Koolachtigen	Savooikool - industrie	8546
Koolachtigen	Savooikool - vers	9564
Koolachtigen	Spruitkool - industrie	8512
Koolachtigen	Spruitkool - vers	9512
Koolachtigen	Voederkool (bladkool)	741
Koolachtigen	Witte kool - industrie	8540
Koolachtigen	Witte kool - vers	9540
Koolraapachtigen	Koolraap - industrie	8528
Koolraapachtigen	Koolraap - vers	9528
Koolzaad	Zomerkoolzaad	4121
Koolzaad_winter	Winterkoolzaad	4111
Linzen	Linzen	934
Lookachtigen	Ajuinen (niet-vroege) - industrie	8514
Lookachtigen	Ajuinen (niet-vroege) - vers	9514
Lookachtigen	Ajuinen (vroege) - industrie	8563
Lookachtigen	Ajuinen (vroege) - vers	9563
Lookachtigen	Bieslook - industrie	865
Lookachtigen	Bieslook - vers	965
Lookachtigen	Prei - industrie	8538
Lookachtigen	Prei - vers	9538
Lookachtigen	Sjalotten - industrie	8513
Lookachtigen	Sjalotten - vers	9513
Lupinen	Lupinen	644
Lupinen	Niet-bittere lupinen	53
Luzerne	Eénjarige luzerne	731
Luzerne	Meerjarige luzerne	732
Maïs	Korrelmaïs	202
Maïs	Silomaïs	201
Mariadistel	Mariadistel	882
Mengsel	Faunamengsel	98

Teeltgroep	Omschrijving hoofdteelt	Teeltcode
Mengsel	Bloemenmengsel voor EAG braak	9832
Muskaatpompoenen	Butternutpompoenen - industrie	8456
Muskaatpompoenen	Butternutpompoenen - vers	9456
Mosterd	Sarepta mosterd	655
Nyger	Nyger	649
Panicum	Gierst	383
Paprika's	Paprika - industrie	8553
Paprika's	Paprika - vers	9553
Pastinaak	Pastinaak - industrie	8409
Pastinaak	Pastinaak - vers	9409
Peterselie	Peterselie - industrie	859
Peterselie	Peterselie - vers	959
Peterselie	Wortelpeterselie - industrie	863
Peterselie	Wortelpeterselie - vers	961
Phalaris	Kanariezaad	384
Quinoa	Quinoa	382
Raapachtigen	Chinese kool - industrie	8526
Raapachtigen	Chinese kool - vers	9526
Raapachtigen	Nootzoetraapzaad	651
Raapachtigen	Raap - industrie	8530
Raapachtigen	Raap - vers	9530
Raapachtigen	Zomerraapzaad	4122
Raapachtigen_winter	Winterraapzaad	4112
Rabarber	Rabarber - industrie	8517
Rabarber	Rabarber - vers	9517
Radijsachtigen[1]	Bladrammenas	656
Radijsachtigen[1]	Radijs - industrie	8531
Radijsachtigen[1]	Radijs - vers	9531
Radijsachtigen[1]	Rammenas - industrie	8550
Radijsachtigen[1]	Rammenas - vers	9550
Rogge	Snijrogge	639
Rogge	Zomerrogge	332
Rogge_winter	Winterrogge	331
Rucola[1]	Raketsla – Rucola - industrie	8545
Rucola[1]	Raketsla – Rucola - vers	9545
Schorseneren	Schorseneer - industrie	8533
Schorseneren	Schorseneer - vers	9533
Selderachtigen	Bladselder - industrie	8539
Selderachtigen	Bladselder - vers	9539
Selderachtigen	Bleekselder - industrie	8551
Selderachtigen	Bleekselder - vers	9551
Selderachtigen	Groene selder - industrie	8548
Selderachtigen	Groene selder - vers	9548
Selderachtigen	Knolselder - industrie	8543
Selderachtigen	Knolselder - vers	9543
Sla[1]	IJsbergsla - industrie	8544
Sla[1]	IJsbergsla - vers	9544
Sla[1]	Kropsla - industrie	8518
Sla[1]	Kropsla - vers	9518
Sojabonen	Sojabonen	43
Sorghum	Sorghum	381
Spelt	Spelt	36
Spinazie	Spinazie - industrie	8519
Spinazie	Spinazie - vers	9519
Tabak	Tabak	9821
Tagetes (Afrikaantje)	Tagetes (Afrikaantje)	646
Tarwe	Zomertarwe	312
Tarwe_winter	Wintertarwe	311
Tomaten	Tomaten - industrie	8552

Teeltgroep	Omschrijving hoofdteelt	Teeltcode
Tomaten	Tomaten - vers	9552
Triticale	Triticale	35
Veldsla	Veldsla - industrie	8542
Veldsla	Veldsla - vers	9542
(Knol)venkel	(Knol)venkel - industrie	8534
(Knol)venkel	(Knol)venkel - vers	9534
Vlas	Olievlas (geen vezelvlas)	45
Vlas	Olievlas - winterteelt (geen vezelvlas)	451
Vlas	Vezelvlas (vezelproductie en industriële toepassingen)	921
Vlas	Vezelvlas - winterteelt (bestemd voor vezelproductie en industriële doeleinden)	923
Vlinderbloemigen	Mengsel van vlinderbloemigen	744
Voederrapen	Voederrapen	746
Wikken	Tuin- en veldbonen (Vicia faba) - industrie	832
Wikken	Tuin- en veldbonen (Vicia faba) - vers	932
Wikken	Tuinbonen - niet menselijke consumptie	52
Wikken	Winterveldbonen - niet menselijke consumptie	521
Wikken	Zomerveldbonen - niet menselijke consumptie	522
Wikken	Drooggeoogste Vicia bonen (voor menselijke consumptie)	523
Wikken	Wikke	747
Wortel	Voederwortelen	742
Wortel	Wortel (niet-vroege) (consumptie) - industrie	8535
Wortel	Wortel (niet-vroege) (consumptie) - vers	9535
Wortel	Wortel (vroege) (consumptie) - industrie	8564
Wortel	Wortel (vroege) (consumptie) - vers	9564
Zonnebloem	Zonnebloempitten	42
Zwaardherik	Zwaardherik [1]	654
Andere subsidiabele fruitsoorten	Andere eenjarige fruitteelten [2]	972
Andere subsidiabele groenten	Andere alternatieve slasoorten - industrie [2]	8557
Andere subsidiabele groenten	Andere alternatieve slasoorten - vers [2]	9557
Andere subsidiabele groenten	Andere groenten - industrie [2]	8559
Andere subsidiabele groenten	Andere groenten - vers [2]	951
Andere subsidiabele groenten	Andere kolen - industrie [2]	8620
Andere subsidiabele groenten	Andere kolen - vers [2]	9620
Andere subsidiabele groenten	Plantgoed en teeltmateriaal van vlinderbloemige groenten[2]	9568
Andere subsidiabele groenten	Plantgoed en teeltmateriaal van niet-vlinderbloemige groenten[2]	9569
Andere subsidiabele groenten	Zaaizaad groenten [2]	605
Andere subsidiabele akkerbouwgewassen	Andere granen [2]	39
Andere subsidiabele akkerbouwgewassen	Andere kruiden - industrie [2]	856
Andere subsidiabele akkerbouwgewassen	Andere kruiden - vers [2]	956
Andere subsidiabele akkerbouwgewassen	Andere oliehoudende zaden[2]	44
Andere subsidiabele akkerbouwgewassen	Andere niet-vlinderbloemige groenbedekkers	647
Andere subsidiabele akkerbouwgewassen	Andere voedergewassen [2]	743
Andere subsidiabele akkerbouwgewassen	Geneeskrachtige en aromatische planten en kruiden[2]	957
Andere subsidiabele akkerbouwgewassen	Mengteelt wintertarwe of triticale met vlinderbloemige winterteelt	395
Andere subsidiabele akkerbouwgewassen	Mengteelt andere wintergranen met vlinderbloemige winterteelt	391
Andere subsidiabele akkerbouwgewassen	Mengteelt zomergranen met vlinderbloemige zomerteelt	392
Andere subsidiabele akkerbouwgewassen	Zaaizaad graangewassen [2]	603
Andere subsidiabele akkerbouwgewassen	Zaaizaad olie- en vezelhoudende gewassen [2]	604
Andere subsidiabele akkerbouwgewassen	Zaaizaad voedergewassen [2]	606
Andere subsidiabele akkerbouwgewassen	Zaaizaad wintertarwe of triticale	6031
Andere subsidiabele sierteelten	Bloembollen en -knollen[1-2]	9572
Andere subsidiabele sierteelten	Perk- en balkonplanten [1-2]	9572
Andere subsidiabele sierteelten	Snijbloemen andere dan rozen [1-2]	9578
Andere subsidiabele sierteelten	Snijplanten [1-2]	9577

1: Telt als subsidiabel bouwland als de teelt in volle grond gebeurt
2: Dit is niet noodzakelijk een aparte teeltgroep; mogelijks valt de teelt samen met een andere teeltgroep

Tabel: Combinaties EAG

EAG -Types	BRA - EAG - Braak	LEH - EAG - LE – houtkant/heg	LEB - EAG - LE - groep van bomen	LEP- EAG - LE - poel	LEG - LEG - EAG - LE - gracht	LER - EAG – LE - bomenrij	BW4 - EAG - 1m teeltvrije strook (bufferstrook)	LEA - EAG - akkerrand	AGF - EAG - Agroforestry	BRP - EAG - Strook langs bosrand met productie	BRZ - EAG - Strook langs bosrand zonder productie	KOH - EAG - Korte-omloophout	BGE - EAG - Beboste (PDPO) gebieden	GBV - EAG - Groenbedekking	SBG - EAG - Stikstofbindende gewassen
BRA – EAG – Braak	-	NOK	NOK	NOK	OK	NOK	NOK	NOK	NOK	NOK	NOK	NOK	NOK	NOK	NOK
LEH - EAG - LE – houtkant/heg	NOK	-	NOK	NOK	OK	NOK	NOK	NOK	NOK	NOK	NOK	NOK	NOK	NOK	NOK
LEB - EAG - LE - groep van bomen	NOK	NOK	-	NOK	NOK	NOK	NOK	NOK	NOK	NOK	NOK	NOK	NOK	NOK	NOK
LEP - EAG - LE - poel	NOK	NOK	NOK	-	NOK	NOK	NOK	NOK	NOK	NOK	NOK	NOK	NOK	NOK	NOK
LEG - EAG - LE - gracht	OK	OK	NOK	NOK	-	OK	OK	OK	OK	OK	OK	NOK	NOK	OK	OK
LER - EAG – LE - bomenrij	NOK	NOK	NOK	NOK	OK	-	NOK	NOK	NOK	NOK	NOK	NOK	NOK	NOK	NOK
BWA - EAG - 1 m teeltvrije strook (bufferstrook)	NOK	NOK	NOK	NOK	OK	NOK	-	NOK	NOK	OK*	OK*	NOK	NOK	NOK	NOK
LEA – EAG – akkerrand	NOK	NOK	NOK	NOK	OK	NOK	NOK	-	NOK	NOK	NOK	NOK	NOK	NOK	NOK
AGF - EAG - Agroforestry	NOK	NOK	NOK	NOK	OK	NOK	NOK	NOK	-	NOK	NOK	NOK	NOK	NOK	NOK
BRP - EAG - Strook langs bosrand met productie	NOK	NOK	NOK	NOK	OK	NOK	OK*	NOK	NOK	-	NOK	NOK	NOK	NOK	NOK
BRZ - EAG - Strook langs bosrand zonder productie	NOK	NOK	NOK	NOK	OK	NOK	OK*	NOK	NOK	NOK	-	NOK	NOK	NOK	NOK
KOH - EAG - Korte-omloophout	NOK	NOK	NOK	NOK	NOK	NOK	NOK	NOK	NOK	NOK	NOK	-	NOK	NOK	NOK
BGE - EAG - Beboste (PDPO) gebieden	NOK	NOK	NOK	NOK	NOK	NOK	NOK	NOK	NOK	NOK	NOK	NOK	-	NOK	NOK
GBV - EAG - Groenbedekking	NOK	NOK	NOK	NOK	OK	NOK	NOK	NOK	NOK	NOK	NOK	NOK	NOK	-	NOK
SBG - EAG - Stikstofbindend gewas	NOK	NOK	NOK	NOK	OK	NOK	NOK	NOK	NOK	NOK	NOK	NOK	NOK	NOK	-

Legende

OK	Combinatie mogelijk
OK*	Enkel combineerbaar indien het in de praktijk over een andere strook gaat.
NOK	Geen combinatie mogelijk

Tabel: Combinaties EAG vergroening met agromilieumaatregelen/beheerovereenkomsten/hectaresteun bio

Deze tabel geeft de mogelijke combinaties weer tussen EAG vergroeningsmaatregelen en agromilieumaatregelen/beheerovereenkomsten/hectaresteun bio op eenzelfde perceel. De weergegeven bedragen zijn de (eventueel verlaagde) subsidiebedragen voor de agromilieumaatregelen/beheerovereenkomsten/hectaresteun bio. De bedragen voor vergroening zijn afhankelijk van uw betalingsrechten.

Maatregelen	Code	Basisbedrag (in euro/ha tenzij anders vermeld)	EAG groenbedekking	EAG stikstofbindende gewassen	EAG braakliggend land /spontane bedekking	EAG korte-omloophout	EAG agroforestry	EAG bosranden zonder productie[1]	EAG bosranden met productie[1]	EAG beboste gebieden	EAG akkerrand[1]	EAG landschapselementen houtkant	EAG landschapselementen heg	EAG landschapselementen bomen in groep	EAG landschapelementen grachten[2]	EAG landschapselementen poel	EAG landschapselementen bomenrijen	EAG 1 m teeltvrije zone[1]
Ontwikkeling soortenrijk grasland	BB31	881	-	-	-	-	-	-	-	-	-	-	-	-	881	-	-	-
Instandhouding soortenrijk grasland	BB32	1.174	-	-	-	-	-	-	-	-	-	-	-	-	1.174	-	-	-
Faunabeheer grasland uitgestelde maaidatum	FBG31	698	-	-	-	-	-	698	698	-	-	-	-	-	698	-	-	698
Faunabeheer grasland beweiden 20 mei	FBG32	116	-	-	-	-	-	116	116	-	-	-	-	-	116	-	-	116
Faunabeheer grasland standweide 15 juni	FBG33	661	-	-	-	-	-	661	661	-	-	-	-	-	661	-	-	661
Faunabeheer grasland kuikenweide	FBG34	761	-	-	-	-	-	761	761	-	-	-	-	-	761	-	-	761
Faunabeheer akkerland voedselgewas	FBA35	1.931	-	-	710	-	-	1.300	1.931	-	1.300	-	-	-	1.931	-	-	1.931
Aanleg en onderhoud grasstrook	RB31	1.047	-	-	-	-	-	1.047	1.047	-	1.047	-	-	-	1.047	-	-	1.047
Aanleg en onderhoud strategisch grasland	ER32	619	-	-	-	-	-	619	619	-	619	-	-	-	619	-	-	619
Aanleg en onderhoud grasstrook 15 juni	RB32	1.317	-	-	-	-	-	686	1.230	-	686	-	-	-	1.317	-	-	1.317
Aanleg en onderhoud vluchtstrook 22 juni	RB33	1.616	-	-	-	-	-	985	1.434	-	985	-	-	-	1.616	-	-	1.616
Aanleg en onderhoud gemengde grasstrook	RB34	1.812	-	-	1.181	-	-	1.181	1.725	-	1.181	-	-	-	1.812	-	-	1.812
Onderhoud gemengde grasstrook	RB35	1.700	-	-	1.069	-	-	1.069	1.613	-	1.069	-	-	-	1.700	-	-	1.700
Aanleg en onderhoud gemengde grasstrook plus	RB36	2.108	-	-	1.477	-	-	1.477	2.021	-	1.477	-	-	-	2.108	-	-	2.108
Onderhoud gemengde grasstrook plus	RB37	1.996	-	-	1.365	-	-	1.365	1.909	-	1.365	-	-	-	1.996	-	-	1.996
Aanleg en onderhoud bloemenstrook	BS38	1.972	-	-	751	-	-	1.341	1.885	-	1.341	-	-	-	1.972	-	-	1.972
Onderhoud haag	KLE31	1,87/m	-	-	-	-	-	-	-	-	-	-	1,87	-	1,87	-	-	-
Onderhoud kaphaag	KLE32	1,51/m	-	-	-	-	-	-	-	-	-	1,51	-	-	1,51	-	1,51	-
Onderhoud heg	KLE33	2,76/m	-	-	-	-	-	-	-	-	-	-	2,76	-	2,76	-	-	-
Onderhoud houtkant	KLE34	40,10/are	-	-	-	-	-	-	-	-	-	40,10	-	-	40,10	-	-	-
Onderhoud knotbomenrij	KLE35	2,83/ boom	-	-	-	-	-	-	-	-	-	-	-	-	2,83	-	2,83	-
Omvormingsbeheer houtkant	KLE36	80,90/ are	-	-	-	-	-	-	-	-	-	80,90	-	-	80,90	-	-	-
Onderhoud houtkant (50% afzetten)	KLE37	26,80/ are	-	-	-	-	-	-	-	-	-	26,80	-	-	26,80	-	-	-
Onderhoud houtkant (25% afzetten)	KLE38	17,80/are	-	-	-	-	-	-	-	-	-	17,80	-	-	17,80	-	-	-
Onderhoud houtsingel	KLE39	45,40/ are	-	-	-	-	-	-	-	-	-	45,40	-	-	45,40	-	-	-

Maatregelen	Code	Basisbedrag (in euro/ha tenzij anders vermeld)	EAG groenbedekking	EAG stikstofbindende gewassen	EAG braakliggend land /spontane bedekking	EAG korte-omloophout	EAG agroforestry	EAG bosranden zonder productie[1]	EAG bosranden met productie[1]	EAG beboste gebieden	EAG akkerrand[1]	EAG landschapselementen houtkant	EAG landschapselementen heg	EAG landschapselementen bomen in groep	EAG landschapelementen grachten[2]	EAG landschapselementen poel	EAG landschapselementen bomenrijen	EAG 1 m teeltvrije zone[1]
Beheerovereenkomst waterkwaliteit	BW4	245	245	245	-	-	245	245	245	-	245	-	-	-	245	-	-	245
Fosfaatuitmijning akkerland	IHD31	704	-	-	-	-	704	-	-	-	-	-	-	-	704	-	-	-
Verminderde bemesting akkerland	IHD32	1.391	1.391	1.391	-	-	1.391	760	1.391	-	-	-	-	-	1.391	-	-	1.391
Verminderde bemesting grasland	IHD33	1.036	-	-	-	-	1.036	405	1.036	-	-	-	-	-	1.036	-	-	1.036
Aanleg en onderhoud luzernestrook vogelakker	SBP31	1.764	-	1.054	-	-	-	1.133	1.677	-	1.133	-	-	-	1.764	-	-	1.764
Aanleg en onderhoud gemengde grasstrook vogelakker	SBP32	2.247	-	-	-	-	-	1.616	2.160	-	1.616	-	-	-	2.247	-	-	2.247
Aanleg en onderhoud luzernestrook hamster	SBP33	1.871	-	775	-	-	-	854	1.398	-	854	-	-	-	1.871	-	-	1.871
Hamstervriendelijke nateelt	HVN	130	130	-	-	-	-	130	130	-	130	-	-	-	130	-	-	130
Vlinderbloemige gewassen (grasklaver of grasluzerne)	VLI	450	-	-	-	-	450	0	450	-	-	-	-	-	450	-	-	0
Vlinderbloemige gewassen (klaver of luzerne)	VLI	450	-	0	-	-	450	0	450	-	-	-	-	-	450	-	-	0
Vlinderbloemige gewassen (erwten en veldbonen)	VLI	600	600	0	-	-	600	0	600	-	-	-	-	-	600	-	-	0
Mechanische onkruidbestrijding	MOB	260	260	0	-	-	-	0	0	-	-	-	-	-	260	-	-	0
Verwarringstechniek fruitteelt	VER	210	-	-	-	-	-	-	-	-	-	-	-	-	-	-	-	-
Vezelvlas met verminderde bemesting	VLS	240	240	-	-	-	240	0	240	-	-	-	-	-	240	-	-	0
Vezelhennep met verminderde bemesting	HNP	140	140	-	-	-	140	0	140	-	-	-	-	-	140	-	-	0
Hectaresteun omschakeling biologische productiemethode	HOB	afh. van teelt	Volledig bedrag	20% van bedrag	-	-	Volledig bedrag	0	20% van bedrag	-	-	-	-	-	Volledig bedrag	-	-	0
Hectaresteun voortzetting biologische productiemethode	HVB	afh. van teelt	Volledig bedrag	20% van bedrag	-	-	Volledig bedrag	0	20% van bedrag	-	-	-	-	-	Volledig bedrag	-	-	0
GMO actie groenbedekking	GNT	30	-	-	-	-	-	30	30	-	-	-	-	-	30	-	-	30

1. de verrekening van de dubbelfinanciering zal enkel gebeuren voor de oppervlakte van de bosrand/strook 1 m teeltvrije zone/volledige breedte van de akkerrand met een maximum van 20 m
2. gaat om de percelen grenzend aan de gracht waaraan de gracht gekoppeld wordt

	Legende
-	combinatie op zelfde perceel niet mogelijk
tekst	combinatie op zelfde perceel mogelijk, geen verlaagde betaling (100% cumulatie) want geen dubbelfinanciering (geen overlappende voorwaarden) en geen aftopping n.a.v. plafondbedragen
tekst	combinatie op zelfde perceel mogelijk, verlaagde betaling of geen betaling voor AMKM (beperkte cumulatie), dubbelfinanciering (overlappende voorwaarden)

Tabel: Combinaties agromilieumaatregelen, beheerovereenkomsten en hectaresteun bio

Code	BB31 Ontwikkeling soortenrijk grasland	BB32 Instandhouding soortenrijk grasland	FBG31 Faunabeheer grasland uitgestelde maaidatum	FBG32 Faunabeheer grasland beweiden 20 mei	FBG33 Faunabeheer grasland standweide 15 juni	FBG34 Faunabeheer grasland kuikenweide	FBA35 Faunabeheer akkerland voedselgewas	RB31 Aanleg en onderhoud grasstrook	ER32 Aanleg en onderhoud strategisch grasland	RB32 Aanleg en onderhoud grasstrook 15 juni	RB33 Aanleg en onderhoud vluchtstrook 22 juni	RB34 Aanleg en onderhoud gemengde grasstrook	RB35 Onderhoud gemengde grasstrook	RB36 Aanleg en onderhoud gemengde grasstrook plus	RB37 Onderhoud gemengde grasstrook plus	BS38 Aanleg en onderhoud bloemenstrook	KLE34 Onderhoud houtkant	KLE36 Omvormingsbeheer houtkant	KLE37 Onderhoud houtkant (50% afzetten)	KLE38 Onderhoud houtkant (25% afzetten)	KLE39 Onderhoud houtsingel	BW4 Beheerovereenkomst waterkwaliteit	IHD31 Fosfaat uitmijning akkerland	IHD32 Verminderde bemesting akkerland	IHD33 Verminderde bemesting grasland	SBP31 Aanleg en onderhoud luzernestrook vogelakker	SBP32 Aanleg en onderhoud gemengde graanstrook vogelakker	SBP33 Aanleg en onderhoud luzernestrook hamster	HVN Hamstervriendelijke nateelt	VLI Vlinderbloemige gewassen	MOB Mechanische onkruidbestrijding	VER Verwarringstechniek fruitteelt	VLS Vezelvlas met verminderde bemesting	HNP Vezelhennep met verminderde bemesting	HOB Hectaresteun omschakeling biologische productiemethode	HVB Hectaresteun voortzetting biologische productiemethode
BB31	-	!	!	!	!	!	!	!	!	!	!	!	!	!	!	!	!	!	!	!	!	!	!	!	!	!	!	!	!	!	!	!	!	!	!	Δ	Δ
BB32	!	-	!	!	!	!	!	!	!	!	!	!	!	!	!	!	!	!	!	!	!	!	!	!	!	!	!	!	!	!	!	!	!	!	!	Δ	Δ
FBG31	!	!	-	!	!	!	!	!	♦	!	!	!	!	!	!	!	!	!	!	!	!	*	!	!	!	!	!	!	!	♦	!	!	!	!	*	*
FBG32	!	!	!	-	!	!	!	!	*	!	!	!	!	!	!	!	!	!	!	!	!	*	!	!	!	!	!	!	!	♦	!	!	!	!	*	*
FBG33	!	!	!	!	-	!	!	!	♦	!	!	!	!	!	!	!	!	!	!	!	!	*	!	!	!	!	!	!	!	♦	!	!	!	!	*	*
FBG34	!	!	!	!	!	-	!	!	♦	!	!	!	!	!	!	!	!	!	!	!	!	*	!	!	!	!	!	!	!	♦	!	!	!	!	*	*
FBA35	!	!	!	!	!	!	-	!	!	!	!	!	!	!	!	!	!	!	!	!	!	♦	!	!	!	!	!	!	!	!	♦	!	!	!	!	!
RB31	!	!	!	!	!	!	!	-	!	!	!	!	!	!	!	!	!	!	!	!	!	!	!	!	!	!	!	!	!	!	!	!	!	!	*	*
ER32	!	!	♦	*	♦	♦	!	!	-	!	!	!	!	!	!	!	!	!	!	!	!	*	!	!	!	!	!	!	!	*	!	!	!	!	*	*
RB32	!	!	!	!	!	!	!	!	!	-	!	!	!	!	!	!	!	!	!	!	!	!	!	!	!	!	!	!	!	!	!	!	!	!	Δ	Δ
RB33	!	!	!	!	!	!	!	!	!	!	-	!	!	!	!	!	!	!	!	!	!	!	!	!	!	!	!	!	!	!	!	!	!	!	Δ	Δ
RB34	!	!	!	!	!	!	!	!	!	!	!	-	!	!	!	!	!	!	!	!	!	!	!	!	!	!	!	!	!	!	!	!	!	!	Δ	Δ
RB35	!	!	!	!	!	!	!	!	!	!	!	!	-	!	!	!	!	!	!	!	!	!	!	!	!	!	!	!	!	!	!	!	!	!	Δ	Δ
RB36	!	!	!	!	!	!	!	!	!	!	!	!	!	-	!	!	!	!	!	!	!	!	!	!	!	!	!	!	!	!	!	!	!	!	Δ	Δ
RB37	!	!	!	!	!	!	!	!	!	!	!	!	!	!	-	!	!	!	!	!	!	!	!	!	!	!	!	!	!	!	!	!	!	!	Δ	Δ
BS38	!	!	!	!	!	!	!	!	!	!	!	!	!	!	!	-	!	!	!	!	!	!	!	!	!	!	!	!	!	!	!	!	!	!	Δ	Δ
KLE34	!	!	!	!	!	!	!	!	!	!	!	!	!	!	!	!	-	!	!	!	!	!	!	!	!	!	!	!	!	!	!	!	!	!	!	!
KLE36	!	!	!	!	!	!	!	!	!	!	!	!	!	!	!	!	!	-	!	!	!	!	!	!	!	!	!	!	!	!	!	!	!	!	!	!
KLE37	!	!	!	!	!	!	!	!	!	!	!	!	!	!	!	!	!	!	-	!	!	!	!	!	!	!	!	!	!	!	!	!	!	!	!	!
KLE38	!	!	!	!	!	!	!	!	!	!	!	!	!	!	!	!	!	!	!	-	!	!	!	!	!	!	!	!	!	!	!	!	!	!	!	!
KLE39	!	!	!	!	!	!	!	!	!	!	!	!	!	!	!	!	!	!	!	!	-	!	!	!	!	!	!	!	!	!	!	!	!	!	!	!
BW4	!	!	*	*	*	*	♦	!	*	!	!	!	!	!	!	!	!	!	!	!	!	-	!	!	!	!	!	!	*	♦	*	!	*	*	*	*
IHD31	!	!	!	!	!	!	!	!	!	!	!	!	!	!	!	!	!	!	!	!	!	!	-	!	!	!	!	!	!	!	♦	!	!	!	Δ	Δ
IHD32	!	!	!	!	!	!	!	!	!	!	!	!	!	!	!	!	!	!	!	!	!	!	!	-	!	!	!	!	!	♦	♦	!	!	!	Δ	Δ
IHD33	!	!	!	!	!	!	!	!	!	!	!	!	!	!	!	!	!	!	!	!	!	!	!	!	-	!	!	!	!	♦	!	!	!	!	Δ	Δ
SBP31	!	!	!	!	!	!	!	!	!	!	!	!	!	!	!	!	!	!	!	!	!	!	!	!	!	-	!	!	!	!	!	!	!	!	Δ	Δ
SBP32	!	!	!	!	!	!	!	!	!	!	!	!	!	!	!	!	!	!	!	!	!	!	!	!	!	!	-	!	!	!	!	!	!	!	Δ	Δ
SBP33	!	!	!	!	!	!	!	!	!	!	!	!	!	!	!	!	!	!	!	!	!	!	!	!	!	!	!	-	!	!	!	!	!	!	Δ	Δ
HVN	!	!	!	!	!	!	!	!	!	!	!	!	!	!	!	!	!	!	!	!	!	*	!	!	!	!	!	!	-	!	*	!	!	!	*	*
VLI	!	!	♦	♦	♦	♦	!	!	*	!	!	!	!	!	!	!	!	!	!	!	!	♦	!	♦	♦	!	!	!	!	-	!	!	!	!	*	*
MOB	!	!	!	!	!	!	♦	!	!	!	!	!	!	!	!	!	!	!	!	!	!	*	♦	♦	!	!	!	!	*	!	-	*	!	!	!	!
VER	!	!	!	!	!	!	!	!	!	!	!	!	!	!	!	!	!	!	!	!	!	!	!	!	!	!	!	!	!	!	*	-	!	!	!	!
VLS	!	!	!	!	!	!	!	!	!	!	!	!	!	!	!	!	!	!	!	!	!	*	!	!	!	!	!	!	!	!	!	!	-	!	*	*
HNP	!	!	!	!	!	!	!	!	!	!	!	!	!	!	!	!	!	!	!	!	!	*	!	!	!	!	!	!	!	!	!	!	!	-	*	*
HOB	Δ	Δ	*	*	*	*	!	*	*	Δ	Δ	Δ	Δ	Δ	Δ	Δ	!	!	!	!	!	*	Δ	Δ	Δ	Δ	Δ	Δ	*	*	!	!	*	*	-	!
HVB	Δ	Δ	*	*	*	*	!	*	*	Δ	Δ	Δ	Δ	Δ	Δ	Δ	!	!	!	!	!	*	Δ	Δ	Δ	Δ	Δ	Δ	*	*	!	!	*	*	!	-

Legende

!	combinatie op zelfde perceel niet mogelijk
*	combinatie op zelfde perceel mogelijk, geen verlaagde betaling want geen dubbelfinanciering (geen overlappende voorwaarden) en geen aftopping n.a.v. plafondbedragen
♦	combinatie op zelfde perceel mogelijk, geen dubbelfinanciering (geen overlappende voorwaarden), wel aftopping n.a.v. plafondbedragen
Δ	combinatie op zelfde perceel mogelijk, verlaagde betaling voor hectaresteun bio wegens dubbelfinanciering (overlappende voorwaarden)

Tabel: Combinatietabel pre-ecoregelingen

1. Combinaties pre-ecoregelingen onderling

	inzaai productief kruidenrijk grasland (EKG)	ecologisch beheerd grasland (EEG)	inzaai milieu- klimaat- en biodiversiteits-vriendelijke teelten (EET)	precisieland-bouw automatische GPS- of RTK-GPS--aansturing	precisieland-bouw plaatsspecifiek bekalken (EPK)	verhogen organische koolstof op bouwland
inzaai productief kruidenrijk grasland		-	-	-	x	x
ecologisch beheerd grasland	-		-	-	-	-
inzaai milieu- klimaat- en biodiversiteitsvriendelijke teelten	-	-		x	x	x
precisielandbouw automatische GPS- of RTK-GPS-aansturing	-	-	x		x	x
precisielandbouw plaatsspecifiek bekalken	x	-	x	x		x
verhogen organische koolstof op bouwland	x	-	x	x	x	

Legende

-	Kan niet worden gecombineerd
x	maatregelen zijn combineerbaar op hetzelfde perceel, subsidies kunnen gecumuleerd worden. Plafondbedragen zijn van toepassing: voor éénjarige gewassen maximaal 600 euro/ha, voor gespecialiseerde blijvende teelten (bvb fruitteelten) maximaal 900 euro/ha en voor andere teelten (zoals grasland) maximaal 450 euro/ha.

2. Combinaties pre-ecoregelingen met agromilieumaatregelen/beheerovereenkomsten/hectaresteun bio

	inzaai productief kruidenrijk grasland (EKG)	ecologisch beheerd grasland (EEG)	inzaai milieu- klimaat- en biodiversiteits-vriendelijke teelten (EET)	precisielandbouw automatische GPS- of RTK-GPS--aansturing	precisieland-bouw plaatsspecifiek bekalken (EPK)	verhogen organische koolstof op bouwland
mechanische onkruidbestrijding	-	-	x	x	x	x
teelt van vlinderbloemigen	-	-	-	x	x	x
teelt vezelvlas/ vezelhennep met verminderde bemesting	-	-	-	x	x	x
verwarringstechniek in de fruitteelt	-	-	-	-	-	-
VLM-beheerovereenkomst waterkwaliteit	x	x	x	x	x	-
Alle andere VLM-beheerovereenkomsten	-	-	-	-	-	-
hectaresteun biologische landbouw	x	-	x	x	x	x

Legende

-	kan niet worden gecombineerd
x	maatregelen zijn combineerbaar op hetzelfde perceel, subsidies kunnen gecumuleerd worden. Voor combinaties met agromilieumaatregelen en VLM--beheerovereenkomsten zijn plafondbedragen zijn van toepassing: voor éénjarige gewassen maximaal 600 euro/ha, voor gespecialiseerde blijvende teelten (bvb fruitteelten) maximaal 900 euro/ha en voor andere teelten (zoals grasland) maximaal 450 euro/ha. Deze plafondbedragen zijn niet van toepassing bij combinatie van pre-ecoregeling met bio-hectaresteun.

3. Combinaties pre-ecoregelingen met ecologisch aandachtsgebied vergroening

	inzaai productief kruidenrijk grasland (EKG)	ecologisch beheerd grasland (EEG)	inzaai milieu-klimaat- en biodiversi-teits-vrien-delijke teelten (EET)	precisieland-bouw automatische GPS- of RTK--GPS-aansturing	precisieland-bouw plaatsspecifiek bekalken (EPK)	verhogen orga-nische koolstof op bouwland
groenbedekking	-	-	X	X	X	X
stikstofbindende gewassen	-	-	-	-	X	X
braakliggend land/spontane bedekking	-	-	-	-	-	-
bufferstrook – 1 m teeltvrije zone	XX	XX	XX	XX	XX	XX
korte omloophout	-	-	-	-	-	-
agroforestry	X	X	X	X	X	X
bosranden zonder productie	XX	XX	-	-	-	XX
bosranden met productie	XX	XX	XX	XX	X	XX
beboste gebieden	-	-	-	-	-	-
bufferstrook akkerrand	-	-	-	-	X	X
landschapselementen houtkant	-	-	-	-	-	-
landschapselementen heg	-	-	-	-	-	-
landschapselementen bomenrij	-	-	-	-	-	-
landschapselementen bomen in groep	-	-	-	-	-	-
landschapselementen grachten	-	-	-	-	-	-
landschapselementen poel	-	-	-	-	-	-

Legende

- \- Kan niet worden gecombineerd
- x maatregelen zijn combineerbaar op hetzelfde perceel, subsidies kunnen gecumuleerd worden
- xx maatregelen zijn combineerbaar op hetzelfde perceel, maar er is geen betaling voor de oppervlakte van het EAG-element.

Tabel: indicatie EOC-waarden pre-ecoregeling 'verhogen effectieve organische koolstofgehalte van bouwland via het teeltplan' in 2022.

In deze tabel zijn de verschillende teelten ingedeeld in klassen ter indicatie. Dit omdat het wetenschappelijk onderzoek over de effectieve EOC-waardes nog lopend is en er nog aanpassingen aan de werkelijke cijfers mogelijk zijn.
*deze wintergranen tellen enkel mee als hoofdteelt in het jaar nadien en niet als nateelt van het huidige jaar

Teelten met EOC aanvoer < 500 kg/ha	Teelten met EOC aanvoer 500 kg/ha ≤ EOC < 850 kg/ha	Teelten met EOC aanvoer 850 kg/ha ≤ EOC <1000 kg/ha	Teelten met EOC aanvoer ≥ 1000 kg/ha
747 - Wikke	91 - Suikerbieten	721 - Eenjarige klaver hoofdteelt	202 - Korrelmaïs
605 - Zaaizaad groenten	831 - Erwten (andere dan droog geoogst) - industrie	722 - Meerjarige klaver hoofteelt	34 - Japanse haver
741 - Voederkool (bladkool)	931 - Erwten (andere dan droog geoogst) - vers	723 - Rode klaver hoofdteelt	312 - Zomertarwe
746 - Voederrapen	511 - Voedererwten (winterteelt)	60 - Grasland hoofdteelt	35 - Triticale*
901 - Aardappelen (geplande oogst vanaf 01/09)	512 - Voedererwten (zomerteelt)	731 - Eenjarige luzerne hoofdteelt	321 - Wintergerst*
904 - Aardappelen (geplande oogst vanaf 01/09)	513 - Drooggeoogste erwten	732 - Meerjarige luzerne hoofteelt	323 - Brouwgerst*
906 - Zoete aardappel	71 - Voederbieten	9828 - Natuurlijk grasland met minimumactiviteit hoofdteelt	341 - Winterhaver*
951 - Andere groenten – vers	8527 - Rode kool - industrie	63 - Graskruiden mengsel	342 - Zomerhaver hoofteelt
972 - Andere eenjarige fruitteelten	9527 - Rode kool - vers	601 - Zaaizaad grassen	603 - Zaaizaad graangewassen
8456 - Butternutpompoenen - industrie	8512 - Spruitkool - industrie	638 - Festulolium	6031 - Zaaizaad wintertarwe of triticale
8523 - Bloemkool – industrie	9512 - Spruitkool - vers	660 - Grasluzerne	311 - Wintertarwe*
8524 - Boerenkool – industrie	4111 - Winterkoolzaad	700 - Grasklaver	391 - Mengteelt andere wintergranen met vlinderbloemige winterteelt*
8526 - Chinese kook - industrie	744 - Mengsel van vlinderbloemigen	745 - Mengsel van gras en vlinderbloemigen (andere dan grasklaver)	395 - mengteelt wintertarwe of triticale met vlinderbloemige winterteelt*
8528 - Koolraap – industrie	8546 - Savooikool - industrie	9827 - Weiland met oogstbare hoogstam bomen (> 100 bomen/ha)	331 - Winterrogge*
8529 - Koolrabi – industrie	9546 - Savooikool - vers	37 - Boekweit*	36 - Spelt*
8530 - Raap - industrie	44 - Andere oliehoudende zaden	39 - Andere granen (bv. Mengkoren)*	-
8532 - Rode Biet - industrie	201 - Silomaïs	322 - Zomergerst*	-
8534 - (Knol)venkel - industrie	604 - Zaaizaad olie- en vezelhoudende planten	332 - Zomerrogge*	-
8541 - Courgettes – industrie	651 - Nootzoetraapzaad	381 - Sorghum hoofdteelt	-
8550 - Rammenas - industrie	872 - Andere hennep dan vezelhennep	382 - Quinoa*	-
8556 - Pompoenen - industrie	922 - Vezelhennep (bestemd voor vezelproductie)	383 - Gierst hoofdteelt	-
8559 - Andere groenten - industrie	4112 - Winterraapzaad	653 - Soedangras hoofdteelt	-
8620 - Andere kolen - industrie	4121 - Zomerkoolzaad	42 - Zonnebloempitten	-
9456 - Butternutpompoenen - vers	4122 - Zomerraapzaad	384 - Kanariezaad	-
9523 - Bloemkool - vers	48 - Deder/huttentut	392 - Mengteelt zomergranen met vlinderbloemige zomerteelt	-
9524 - Boerenkool - vers	643 - Gele mosterd	-	-
9526 - Chinese kool - vers	656 - Bladrammenas	-	-
9528 - Koolraap - vers	98 - Faunamengsel	-	-
9529 - Koolrabi - vers	645 - Phacelia	-	-
9530 - Raap - vers	646 - Tagetes (Afrikaantje)	-	-
9532 - Rode biet - vers	647 - Andere niet-vlinderbloemige groenbedekker	-	-
9534 - (Knol)venkel - vers	648 - Andere vlinderbloemige groenbedekker	-	-
9541 - Courgettes - vers	649 - Nyger	-	-
9550 - Rammenas - vers	652 - Komkommerkruid	-	-
9556 - Pompoenen - vers	655 - Sareptamosterd	-	-
9620 - Andere kolen - vers	9831 - Bloemenmengsel	-	-
9821 - Tabak	9832 - Bloemenmengsel voor EAG Braak	-	-
907 - Aardappelen –gecertificeerd pootgoed	8539 - Bladselder - industrie	-	-
908 - Aardappelen - hoevepootgoed	8543 - Knolselder - industrie	-	-
43 - Sojabonen	8548 - Groene selder - industrie	-	-

Teelten met EOC aanvoer < 500 kg/ha	Teelten met EOC aanvoer 500 kg/ha ≤ EOC < 850 kg/ha	Teelten met EOC aanvoer 850 kg/ha ≤ EOC <1000 kg/ha	Teelten met EOC aanvoer ≥ 1000 kg/ha
53 - Niet-bittere lupinen	8551 - Bleekselder - industrie	-	-
94 - Snijbonen - vers	9539 - Bladselder - vers	-	-
644 - Lupinen	9543 - Knolselder - vers		
832 - Tuin- en veldbonen (Vicia faba) - industrie	9548 - Groene selder - vers	-	
932 - Tuin- en veldbonen (Vicia faba) -vers	9551 - Bleekselder - vers	-	-
8410 - Stamslabonen - industrie	8525 - Broccoli - industrie	-	-
8411 - Snijbonen - industrie	9525 - Broccoli - vers	-	-
8412 - Flageolets (voor de boon) – industrie)	8540 - Witte kool - industrie	-	-
9410 - Stamslabonen - vers	9540 - Witte kool - vers	-	-
9412 - Flageolets (voor de boon) - vers	639 - Snijrogge hoofdteelt	-	-
9568 - Plantgoed en teeltmateriaal van vlinderbloemige groenten	606 - Zaaizaad voedergewassen	-	-
521 - Winterveldbonen	658 - Mengsel met 1 of meer vlinder-bloemige groenbedekkers	-	-
522 - Zomerveldbonen	659 - Mengsel van niet-vlinderbloe-mige groenbedekkers	-	-
523 - Drooggeoogste Vicia-bonen	661 - Vlinderbloemigen in onderzaai	-	-
524 - Drooggeoogste Phaseolus--bonen	743 - Andere voedergewassen	-	-
933 - Kikkererwten	-	-	-
934 - Linzen	-	-	-
52 - Tuinbonen	-	-	-
639 - Snijrogge nateelt	-	-	-
381 - Sorghum nateelt	-	-	-
383 - Gierst nateelt	-	-	-
653 - Soedangras nateelt	-	-	-
60 - Grasland nateelt	-	-	-
731 - Eenjarige luzerne nateelt	-	-	-
732 - Meerjarige luzerne nateelt	-	-	-
9828 - Natuurlijk grasland met mini-mumactiviteit nateelt	-	-	-
721 - Eenjarige klaver nateelt	-	-	-
722 - Meerjarige klaver nateelt	-	-	-
82 - Braakliggend land met minimale activiteit zonder EAG	-	-	-
89 - Braakliggend land met minimale activiteit met EAG	-	-	-
955 - Graszoden	-	-	-
8538 - Prei - industrie	-	-	-
9538 - Prei - vers	-	-	-
742 - Voederwortelen	-	-	-
881 - Engelwortel - vers	-	-	-
882 - Mariadistel	-	-	-
983 - Engelwortel - industrie	-	-	-
8409 - Pastinaak - industrie	-	-	-
8533 - Schorseneer - industrie	-	-	-
8535 - Wortel (niet-vroege) (con-sumptie) - industrie	-	-	-
8564 - Wortel (vroege) (consumptie) - industrie	-	-	-
8586 - Artisjok - industrie	-	-	-
9409 - Pastinaak - vers	-	-	-
9533 - Schorseneer - vers	-	-	-
9535 - Wortel (niet-vroege) (con-sumptie) - vers	-	-	-
9564 - Wortel (vroege) (consumptie) - vers	-	-	-
9586 - Artisjok - vers	-	-	-

Teelten met EOC aanvoer < 500 kg/ha	Teelten met EOC aanvoer 500 kg/ha ≤ EOC < 850 kg/ha	Teelten met EOC aanvoer 850 kg/ha ≤ EOC <1000 kg/ha	Teelten met EOC aanvoer ≥ 1000 kg/ha
9724 - Aardbeiplanten	-	-	-
654 - Zwaardherik	-	-	-
657 - Gras in onderzaai	-	-	-
47 - Goudsbloem	-	-	-
96 - Niet-eetbare tuinbouwgewassen	-	-	-
954 - Andere niet-houtachtige sierplanten	-	-	-
8552 - Tomaten - industrie	-	-	-
8553 - Paprika - industrie	-	-	-
8554 - Komkommers - industrie	-	-	-
8555 - Aubergines - industrie	-	-	-
9547 - Potchrysanten	-	-	-
9552 - Tomaten - vers	-	-	-
9553 - Paprika - vers	-	-	-
9554 - Komkommers - vers	-	-	-
9555 - Aubergines - vers	-	-	-
9565 - Jongplanten voor de sierteelt	-	-	-
9566 - Zaden voor de sierteelt	-	-	-
9569 - Plantgoed en teeltmateriaal van niet-vlinderbloemige groenten	-	-	-
9570 - Azalea	-	-	-
9571 - Begonia's voor de knol	-	-	-
9572 - Bloembollen en -knollen, andere dan begonia	-	-	-
9575 - Snijplanten < 5 jaar	-	-	-
9577 - Snijbloemen andere dan rozen < 5 jaar	-	-	-
9578 - Perk- en balkonplanten	-	-	-
9585 - Snijplanten >= 5 jaar	-	-	-
8515 - Witloof (forcerie) - industrie	-	-	-
9515 - Witloof (forcerie) - vers	-	-	-
9561 - Witloofwortel	-	-	-
9811 - Cichorei (inuline)	-	-	-
9812 - Cichorei (koffiesurrogaat)	-	-	-
856 - Andere kruiden - industrie	-	-	-
859 - Peterselie - industrie	-	-	-
860 - Kervel - industrie	-	-	-
863 - Wortelpeterselie - industrie	-	-	-
864 - Basilicum - industrie	-	-	-
865 - Bieslook - industrie	-	-	-
956 - Andere kruiden - vers	-	-	-
957 - Geneeskrachtige en aromatische planten en kruiden	-	-	-
959 - Peterselie - vers	-	-	-
960 - Kervel - vers	-	-	-
961 - Wortelpeterselie - vers verbruik	-	-	-
964 - Basilicum - vers verbruik	-	-	-
965 - Bieslook - vers verbruik	-	-	-
8513 - Sjalotten - industrie	-	-	-
8514 - Ajuinen (niet-vroege) - industrie	-	-	-
8519 - Spinazie - industrie	-	-	-
8563 - Ajuinen (vroege) - industrie	-	-	-
9513 - Sjalotten - vers	-	-	-
9514 - Ajuinen (niet vroege) - vers	-	-	-
9516 - Aardbeien	-	-	-
9519 - Spinazie - vers	-	-	-
9563 - Ajuinen (vroege) - vers	-	-	-
8518 - Kropsla - industrie	-	-	-
8531 - Radijs - industrie	-	-	-

Teelten met EOC aanvoer < 500 kg/ha	Teelten met EOC aanvoer 500 kg/ha ≤ EOC < 850 kg/ha	Teelten met EOC aanvoer 850 kg/ha ≤ EOC <1000 kg/ha	Teelten met EOC aanvoer ≥ 1000 kg/ha
8537 - Andijvie - industrie	-	-	-
8542 - Veldsla - industrie	-	-	-
8544 - Ijsbergsla - industrie	-	-	-
8545 - Raketsla - Rucola - industrie	-	-	-
8557 - Andere alternatieve slasoorten - industrie	-	-	-
9518 - Kropsla - vers	-	-	-
9531 - Radijs - vers	-	-	-
9537 - Andijvie - vers	-	-	-
9542 - Veldsla - vers	-	-	-
9544 - Ijsbergsla - vers	-	-	-
9545 - Raketsla - Rucola - vers	-	-	-
9557 - Andere alternatieve slasoorten - vers	-	-	-
45 - Olievlas (geen vezelvlas)	-	-	-
921 - Vezelvlas (bestemd voor vezel-productie)	-	-	-
923 Wintervlas (vezel en industriële toepassingen)	-	-	-
451 - Wintervlas (olievlas)	-	-	-

*deze wintergranen tellen enkel mee als hoofdteelt in het jaar nadien en niet als nateelt van het huidige jaar

Tabel: Lijst stikstofbindende gewassen

Onderstaande tabel geeft een overzicht van alle stikstofbindende gewassen (inclusief mengsels) en de combinatiemogelijkheden in het kader van de vergroeningvereisten (aangifte als stikstofbindende gewassen voor ecologisch aandachtsgebied = EAG) en de agromilieumaatregel 'Teelt van vlinderbloemigen' (VLI). Indien dubbelfinanciering: pijler 2 (VLI) wordt niet uitbetaald!

Gewas	Gewas-code	Teeltgroep gewasdiversificatie	Aangifte als stikstofbindend gewas EAG?	Subsidiebedrag VLI (in euro/ha)
Voedererwten winterteelt (niet voor menselijke consumptie)	511	erwten	ja	600
Voedererwten zomerteelt (niet voor menselijke consumptie)	512	erwten	ja	600
Tuinbonen (niet voor menselijke consumptie)	52	wikken	ja	600
Veldbonen winterteelt (niet voor menselijke consumptie)	521	wikken	ja	600
Veldbonen zomerteelt (niet voor menselijke consumptie)	522	wikken	ja	600
Niet-bittere lupinen	53	lupinen	ja	-
Eenjarige klaver	721	klaver	ja	-
Meerjarige klaver	722	klaver	ja	-
Rode klaver	723	klaver	ja	450
Eenjarige luzerne	731	luzerne	ja	450
Meerjarige luzerne	732	luzerne	ja	450
Wikke	747	wikken	ja	-
Sojabonen	43	sojabonen	ja	-
Grasklaver	700	grassen	nee	450
Grasluzerne	660	grassen	nee	450
Mengsel van vlinderbloemigen	744	vlinderbloemigen	ja	-
Mengsel gras en vlinderbloemigen (andere dan grasklaver en grasluzerne)	745	grassen	nee	-

Tabel: Teeltcodes met aanduiding bouwland

Omschrijving hoofdteelt/object	Teeltcode	Subsidiabel	Bouwland	Grassen of andere kruidachtige voedergewassen	Groep
Stal	11	-	-	-	Infrastructuur & objecten
Loods (zonder productie)	12	-	-	-	Infrastructuur & objecten
Woonhuis	14	-	-	-	Infrastructuur & objecten
Gebouw i.k.v. verbreding	15	-	-	-	Infrastructuur & objecten
Ander gebouw	16	-	-	-	Infrastructuur & objecten
Poelen ≤ 0,1ha	3	x	-	-	Infrastructuur & objecten
Houtkanten en houtwallen ≤ 10 m breed / Heggen (≤ 2 m breed)	4	x	-	-	Infrastructuur & objecten
Begraasde niet-landbouwgrond	6	-	-	-	Infrastructuur & objecten
Volkstuinpark	8	-	-	-	Infrastructuur & objecten
Onverharde landingsbaan of veiligheidszones op vliegvelden	9	-	-	x	Infrastructuur & objecten
Bomenrijen	10	x	-	-	Infrastructuur & objecten
Biologische niet-lanbouwgrond	17	-	-	-	Infrastructuur & objecten
Grasland	60	x	x	x	Grassen
Weiland met niet-oogstbare bomen (> 100 bomen/ha)	9823	-	-	x	Grassen
Weiland met oogstbare hoogstambomen (> 100 bomen/ha)	9827	x	x	x	Grassen
Natuurlijk grasland met minimumactiviteit[3]	9828	x	x	x	Grassen
Natuurlijk grasland zonder minimumactiviteit[3]	9829	-	-	x	Grassen
Graskruiden mengsel	63	x	x	x	Grassen
Graszoden	955	x	x	-	Grassen
Korrelmaïs	202	x	x	-	Maïs
Silomaïs	201	x	x	-	Maïs
Boekweit	37	x	x	-	Graangewassen
Brouwgerst	323	x	x	-	Graangewassen
Wintergerst	321	x	x	-	Graangewassen
Zomergerst	322	x	x	-	Graangewassen
Gierst	383	x	x	-	Graangewassen
Quinoa	382	x	x	-	Graangewassen
Sorghum	381	x	x	-	Graangewassen
Kanariezaad	384	x	x	-	Graangewassen
Winterhaver	341	x	x	-	Graangewassen
Zomerhaver	342	x	x	-	Graangewassen
Winterrogge	331	x	x	-	Graangewassen
Zomerrogge	332	x	x	-	Graangewassen
Spelt	36	x	x	-	Graangewassen
Wintertarwe	311	x	x	-	Graangewassen
Zomertarwe	312	x	x	-	Graangewassen
Mengteelt wintertarwe of triticale met vlinderbloemige winterteelt	395	x	x	-	Graangewassen
Mengteelt andere wintergranen met vlinderbloemige winterteelt	391	x	x	-	Graangewassen
Mengteelt zomergranen met vlinderbloemige zomerteelt	392	x	x	-	Graangewassen
Triticale	35	x	x	-	Graangewassen
Andere granen (bv. mengkoren)	39	x	x	-	Graangewassen
Faunamengsel[5]	98	x	x	-	Graangewassen
Winterkoolzaad	4111	x	x	-	Oliehoudende zaden
Zomerkoolzaad	4121	x	x	-	Oliehoudende zaden
Winterraapzaad	4112	x	x	-	Oliehoudende zaden
Zomerraapzaad	4122	x	x	-	Oliehoudende zaden
Sojabonen	43	x	x	-	Oliehoudende zaden
Zonnebloempitten	42	x	x	-	Oliehoudende zaden
Andere oliehoudende zaden	44	x	x	-	Oliehoudende zaden
Deder/huttentut	48	x	x		Oliehoudende zaden
Aardbeien	9516	x	x	-	Fruit
Andere éénjarige fruitteelten	972	x	x	-	Fruit
Blauwe bessen	9722	x	-	-	Fruit

Omschrijving hoofdteelt/object	Teeltcode	Subsidiabel	Bouwland	Grassen of andere kruidachtige voedergewassen	Groep
Braambessen	9721	x	-	-	Fruit
Kiwibes	9729	x	-	-	Fruit
Rode bessen	9718	x	-	-	Fruit
Stekelbessen	9719	x	-	-	Fruit
Zwarte bessen	9720	x	-	-	Fruit
Andere bessen	9723	x	-	-	Fruit
Druiven	9715	x	-	-	Fruit
Frambozen	9717	x	-	-	Fruit
Meerjarige fruitteelten (appel)	9710	x	-	-	Fruit
Meerjarige fruitteelten hoogstam (appel)	9730	x	-	-	Fruit
Meerjarige fruitteelten (peer)	9711	x	-	-	Fruit
Meerjarige fruitteelten hoogstam (peer)	9731	x	-	-	Fruit
Meerjarige fruitteelten (pruim)	9713	x	-	-	Fruit
Meerjarige fruitteelten (perzik)	9728	x	-	-	Fruit
Meerjarige fruitteelten (zoete kers, laagstam)	9725	x	-	-	Fruit
Meerjarige fruitteelten (zoete kers, hoogstam)	9726	x	-	-	Fruit
Meerjarige fruitteelten (zure kers)	9727	x	-	-	Fruit
Wijnstokken	9716	x	-	-	Fruit
Andere meerjarige fruitteelten	9714	x	-	-	Fruit
Hazelnoten	9201	x	-	-	Fruit
Walnoten	9202	x	-	-	Fruit
Aardappelen (geplande oogst vanaf 1/9)	901	x	x	-	Aardappelen
Aardappelen (gecertificeerd pootgoed)	907	x	x	-	Aardappelen
Aardappelen (hoevepootgoed)	908	x	x	-	Aardappelen
Aardappelen (geplande oogst voor 1/9)	904	x	x	-	Aardappelen
Vezelhennep (bestemd voor vezelproductie)	922	x	x	-	Vlas en hennep
Andere hennep dan vezelhennep (niet voor menselijke consumptie	872	x	x	-	Vlas en hennep
Olievlas (geen vezelvlas)	45	x	x	-	Vlas en hennep
Vezelvlas (bestemd voor vezelproductie)	921	x	x	-	Vlas en hennep
Suikerbieten	91	x	x	-	Bieten
Voederbieten	71	x	x	-	Bieten
Voedererwten (winterteelt) - niet menselijke consumptie	511	x	x	-	Voedergewassen
Voedererwten (zomerteelt) - niet menselijke consumptie	512	x	x	-	Voedergewassen
Tuinbonen - niet menselijke consumptie	52	x	x	-	Voedergewassen
Winterveldbonen - niet menselijke consumptie	521	x	x	-	Voedergewassen
Zomerveldbonen - niet menselijke consumptie	522	x	x	-	Voedergewassen
Niet-bittere lupinen	53	x	x	-	Voedergewassen
Grasluzerne	660	x	x	x	Voedergewassen
Grasklaver	700	x	x	x	Voedergewassen
Eenjarige klaver	721	x	x	-	Voedergewassen
Meerjarige klaver	722	x	x	-	Voedergewassen
Rode klaver	723	x	x	-	Voedergewassen
Voederkool (bladkool)	741	x	x	-	Voedergewassen
Eénjarige luzerne	731	x	x	-	Voedergewassen
Meerjarige luzerne	732	x	x	-	Voedergewassen
Voederrapen	746	x	x	-	Voedergewassen
Mengsel van vlinderbloemigen	744	x	x	-	Voedergewassen
Mengsel van gras en vlinderbloemigen (andere dan grasklaver)	745	x	x	x	Voedergewassen
Voederwortelen	742	x	x	-	Voedergewassen
Wikke	747	x	x	-	Voedergewassen
Andere voedergewassen	743	x	x	-	Voedergewassen
Azalea	9570	x[1]	x	-	Sierplanten
Bloembollen en -knollen	9572	x[1]	x	-	Sierplanten
Potchrysanten	9547	x[1]	x	-	Sierplanten

Omschrijving hoofdteelt/object	Teeltcode	Subsidiabel	Bouwland	Grassen of andere kruidachtige voedergewassen	Groep
Groene kamerplanten (bv. ficus)	9573	-	-	-	Sierplanten
Bloeiende kamerplanten (bv. kalanchoë)	9574	-	-	-	Sierplanten
Perk- en balkonplanten	9578	x[1]	x	-	Sierplanten
Kerstbomen	962	-	-	-	Sierplanten
Snijplanten (<5 jaar)	9575	x[1]	x	-	Sierplanten
Snijplanten (≥ 5 jaar)	9585	x[1]	x	-	Sierplanten
Snijbloemen - rozen	9576	x[1]	-	-	Sierplanten
Snijbloemen andere dan rozen (< 5 jaar)	9577	x[1]	x	-	Sierplanten
Snijbloemen andere dan rozen (> 5 jaar)	9587	x[1]	-	-	Sierplanten
Bloeiende heesters	9583	x[1]	-	-	Sierplanten
Niet-bloeiende heesters	9589	x[1]	-	-	Sierplanten
Rozelaars	9582	x[1]	-	-	Sierplanten
Laanbomen	9581	x[1]	-	-	Sierplanten
Solitaire bomen	9590	x[1]	-	-	Sierplanten
Vaste planten	9580	x[1]	-	-	Sierplanten
Festulolium	638	x	x	x	Overige groenbedekkers[4]
Bladrammenas	656	x	x	-	Overige groenbedekkers[4]
Lupinen	644	x	x	-	Overige groenbedekkers[4]
Gele mosterd	643	x	x	-	Overige groenbedekkers[4]
Sarepta mosterd	655	x	x	-	Overige groenbedekkers[4]
Facelia	645	x	x	-	Overige groenbedekkers[4]
Snijrogge	639	x	x	-	Overige groenbedekkers[4]
Tagetes (Afrikaantje)	646	x	x	-	Overige groenbedekkers[4]
Nyger	649	x	x	-	Overige groenbedekkers[4]
Nootzoetraapzaad	651	x	x	-	Overige groenbedekkers[4]
Komkommerkruid	652	x	x	-	Overige groenbedekkers[4]
Zwaardherik	654	x	x	-	Overige groenbedekkers[4]
Gras in onderzaai	657	x	x	-	Overige groenbedekkers[4]
Mengsel van 1 of meer vlinderbloemige groenbedekkers	658	x	x	-	Overige groenbedekkers[4]
Mengsel van niet-vlinderbloemige groenbedekkers	659	x	x	-	Overige groenbedekkers[4]
Luzerne-grasmengsel	660	x	x	x	Overige groenbedekkers[4]
Andere niet-vlinderbloemige groenbedekker	647	x	x	-	Overige groenbedekkers[4]
Andere vlinderbloemige groenbedekker	648	x	x	-	Overige groenbedekkers[4]
Bebossing (korte omlooptijd)	883	x	-	-	Houtachtige gewassen
Bebossing loofbomen-ecologisch	8910	X[2]	-	-	Houtachtige gewassen
Bebossing loofbomen-economisch	8911	X[2]	-	-	Houtachtige gewassen
Bebossing naaldbomen	8912	X[2]	-	-	Houtachtige gewassen
Bebossing populieren	8915	X[2]	-	-	Houtachtige gewassen
Heide in natuurbeheer	9825	-	-	-	Houtachtige gewassen
Wijmenaanplantingen	963	x	-	-	Houtachtige gewassen
Bomen in groep	895	-	-	-	Houtachtige gewassen
Bebossing met contract voor 2008	894	x	-	-	Houtachtige gewassen
Aardbeiplanten	9724	x[1]	x	-	Zaad- en plantgoed
Plantgoed van vlinderbloemigen groenten	9568	x[1]	x	-	Zaad- en plantgoed
Plantgoed van niet-vlinderbloemigen groenten	9569	x[1]	x	-	Zaad- en plantgoed
Jongplanten voor de sierteelt	9565	x[1]	x	-	Zaad- en plantgoed
Zaden voor de sierteelt	9566	x[1]	x	-	Zaad- en plantgoed
Zaaizaad grassen	601	x	x	x	Zaad- en plantgoed
Teeltmateriaal wijnstokken	602	x	-	-	Zaad- en plantgoed
Zaaizaad graangewassen	603	x	x	-	Zaad- en plantgoed
Zaaizaad olie- en vezelhoudende planten	604	x	x	-	Zaad- en plantgoed
Zaaizaad groenten	605	x	x	-	Zaad- en plantgoed
Zaaizaad voedergewassen	606	x	x	-	Zaad- en plantgoed
Zaaizaad wintertarwe of triticale	6031	X	x	-	Zaad- en plantgoed
Boomkweek - bos- en haagplanten	9560	x[1]	-	-	Zaad- en plantgoed
Boomkweek - fruitweek	9602	x[1]	-	-	Zaad- en plantgoed
Champignons (loods)	9536	-	-	-	Overige gewassen

Omschrijving hoofdteelt/object	Teeltcode	Subsidiabel	Bouwland	Grassen of andere kruidachtige voedergewassen	Groep
Cichorei (inuline)	9811	x	x	-	Overige gewassen
Cichorei (koffiesurrogaat)	9812	x	x	-	Overige gewassen
Hop	9822	x	-	-	Overige gewassen
Miscanthus	884	x	-	-	Overige gewassen
Mariadistel	882	x	x	-	Overige gewassen
Tabak	9821	x	x	-	Overige gewassen
Niet eetbare tuingewassen	96	x	x	-	Overige gewassen
Bloemenmengsel	9831	x	x	-	Overige gewassen
Bloemenmengsel voor EAG	9832	x	x	-	Overige gewassen
Goudsbloem	47	x	x	-	Overige gewassen
Permacultuur	898	x	-	-	Overige gewassen
Engelwortel - industrie	983	x	x	-	Kruiden
Engelwortel - vers	881	x	x	-	Kruiden
Kervel - industrieel	860	x	x	-	Kruiden
Kervel -vers	960	x	x	-	Kruiden
Geneeskrachtige en aromatische planten en kruiden	957	x	x	-	Kruiden
Peterselie - industrie	859	x	x	-	Kruiden
Peterselie - vers	959	x	x	-	Kruiden
Wortelpeterselie - industrie	863	x	x	-	Kruiden
Wortelpeterselie - vers	961	x	x	-	Kruiden
Basilicum - industrie	864	x	x	-	Kruiden
Basilicum - vers	964	x	x	-	Kruiden
Bieslook - industrie	865	x	x	-	Kruiden
Bieslook - vers	965	x	x	-	Kruiden
Andere kruiden - industrie	856	x	x	-	Kruiden
Andere kruiden - vers	956	x	x	-	Kruiden
Ajuinen (vroege) - industrie	8563	x	x	-	Groenten
Ajuinen (vroege) - vers	9563	x	x	-	Groenten
Ajuinen (niet-vroege) - industrie	8514	x	x	-	Groenten
Ajuinen (niet-vroege) - vers	9514	x	x	-	Groenten
Andijvie - industrie	8537	x	x	-	Groenten
Andijvie - vers	9537	x	x	-	Groenten
Artisjok - industrie	8586	x	x	-	Groenten
Artisjok - vers	9586	x	x	-	Groenten
Asperge - industrie	8511	x	-	-	Groenten
Asperge - vers	9511	x	-	-	Groenten
Aubergines - industrie	8555	x	x	-	Groenten
Aubergines - vers	9555	x	x	-	Groenten
Rode biet - industrie	8532	x	x	-	Groenten
Rode biet - vers	9532	x	x	-	Groenten
Snijbonen - industrie	8411	x	x	-	Groenten
Snijbonen - vers	94	x	x	-	Groenten
Flageolets (voor de boon) - indsutrie	8412	x	x	-	Groenten
Flageolets (voor de boon) - vers	9412	x	x	-	Groenten
Stamslabonen/sperziebonen - industrie	8410	x	x	-	Groenten
Stamslabonen/sperziebonen - vers	9410	x	x	-	Groenten
Tuin- en veldbonen (Vicia faba) - industrie	832	x	x	-	Groenten
Tuin- en veldbonen (Vicia faba) - vers	932	x	x	-	Groenten
Drooggeoogste Vicia bonen (voor menselijke consumptie)	523	x	x	-	Groenten
Drooggeoogste Phaseolus bonen (voor menselijke consumptie)	524	x	x	-	Groenten
Broccoli - industrie	8525	x	x	-	Groenten
Broccoli - vers	9525	x	x	-	Groenten
Courgettes - industrie	8541	x	x	-	Groenten
Courgettes - vers	9541	x	x	-	Groenten
Erwten (andere dan droog geoogst) - industrie	831	x	x	-	Groenten
Erwten (andere dan droog geoogst) - vers	931	x	x	-	Groenten

Omschrijving hoofdteelt/object	Teeltcode	Subsidiabel	Bouwland	Grassen of andere kruidachtige voedergewassen	Groep
Drooggeoogste erwten (voor menselijke consumptie)	513	x	x	-	Groenten
Kikkererwten	933	x	x	-	Groenten
Linzen	934	x	x	-	Groenten
Komkommers - industrie	8554	x	x	-	Groenten
Komkommers - vers	9554	x	x	-	Groenten
Bloemkool - industrie	8523	x	x	-	Groenten
Bloemkool - vers	9523	x	x	-	Groenten
Boerenkool - industrie	8524	x	x	-	Groenten
Boerenkool - vers	9524	x	x	-	Groenten
Chinese kool - industrie	8526	x	x	-	Groenten
Chinese kool - vers	9526	x	x	-	Groenten
Rode kool - industrie	8527	x	x	-	Groenten
Rode kool - vers	9527	x	x	-	Groenten
Savooikool - industrie	8546	x	x	-	Groenten
Savooikool - vers	9546	x	x	-	Groenten
Spruitkool - industrie	8512	x	x	-	Groenten
Spruitkool - vers	9512	x	x	-	Groenten
Witte kool - industrie	8540	x	x	-	Groenten
Witte kool - vers	9540	x	x	-	Groenten
Koolraap - industrie	8528	x	x	-	Groenten
Koolraap - vers	9528	x	x	-	Groenten
Koolrabi - industrie	8529	x	x	-	Groenten
Koolrabi - vers	9529	x	x	-	Groenten
Paprika - industrie	8553	x	x	-	Groenten
Paprika - vers	9553	x	x	-	Groenten
Pompoenen - industrie	8556	x	x	-	Groenten
Pompoenen - vers	9556	x	x	-	Groenten
Butternutpompoenen - industrie	8456	x	x	-	Groenten
Butternutpompoenen - vers	9456	x	x	-	Groenten
Prei - industrie	8538	x	x	-	Groenten
Prei - vers	9538	x	x	-	Groenten
Raap - industrie	8530	x	x	-	Groenten
Raap - vers	9530	x	x	-	Groenten
Rabarber - industrie	8517	x	-	-	Groenten
Rabarber - vers	9517	x	-	-	Groenten
Radijs - industrie	8531	x	x	-	Groenten
Radijs - vers	9531	x	x	-	Groenten
Schorseneer - industrie	8533	x	x	-	Groenten
Schorseneer - vers	9533	x	x	-	Groenten
Bladselder - industrie	8539	x	x	-	Groenten
Bladselder - vers	9539	x	x	-	Groenten
Bleekselder - industrie	8551	x	x	-	Groenten
Bleekselder - vers	9551	x	x	-	Groenten
Groene selder - industrie	8548	x	x	-	Groenten
Groene selder - vers	9548	x	x	-	Groenten
Knolselder - industrie	8543	x	x	-	Groenten
Knolselder - vers	9543	x	x	-	Groenten
Sjalotten - industrie	8513	x	x	-	Groenten
Sjalotten - vers	9513	x	x	-	Groenten
Kropsla - industrie	8518	x	x	-	Groenten
Kropsla - vers	9518	x	x	-	Groenten
Raketsla - Rucola - industrie	8545	x	x	-	Groenten
Raketsla - Rucola - vers	9545	x	x	-	Groenten
Veldsla - industrie	8542	x	x	-	Groenten
Veldsla - vers	9542	x	x	-	Groenten
Ijsbergsla - industrie	8544	x	x	-	Groenten
Ijsbergsla - vers	9544	x	x	-	Groenten

Omschrijving hoofdteelt/object	Teeltcode	Subsidiabel	Bouwland	Grassen of andere kruidachtige voedergewassen	Groep
Andere alternatieve slasoorten - industrie	8557	x	x	-	Groenten
Andere alternatieve slasoorten - vers	9557	x	x	-	Groenten
Spinazie - industrie	8519	x	x	-	Groenten
Spinazie - vers	9519	x	x	-	Groenten
Tomaten - industrie	8552	x	x	-	Groenten
Tomaten - vers	9552	x	x	-	Groenten
(Knol)venkel - industrie	8534	x	x	-	Groenten
(Knol)venkel - vers	9534	x	x	-	Groenten
Witloof (forcerie) - industrie	8515	x[1]	x	-	Groenten
Witloof (forcerie) - vers	9515	x[1]	x	-	Groenten
Witloofwortel	9561	x	x	-	Groenten
Wortel (vroege) (consumptie) - industrie	8564	x	x	-	Groenten
Wortel (vroege) (consumptie) - vers	9564	x	x	-	Groenten
Wortel (niet-vroege) (consumptie) - industrie	8535	x	x	-	Groenten
Wortel (niet-vroege) (consumptie) - vers	9535	x	x	-	Groenten
Pastinaak - industrie	8409	x	x	-	Groenten
Pastinaak - vers	9409	x	x	-	Groenten
Rammenas - industrie	8550	x	x	-	Groenten
Rammenas - vers	9550	x	x	-	Groenten
Andere kolen - industrie	8620	x	x	-	Groenten
Andere kolen - vers	9620	x	x	-	Groenten
Andere groenten - industrie	8559	x	x	-	Groenten
Andere groenten - vers	951	x	x	-	Groenten
Braakliggend land met minimale activiteit zonder EAG[6]	82	x	x	x	Braak
Braakliggend land met minimale activiteit met EAG[6]	89	x	x	-	Braak
Braakliggend land zonder minimale activiteit	81	-	-	-	Braak

Legende

1. = Enkel indien teelt in volle grond, zie ook fiche over subsidiabiliteit
2. = Enkel indien een lopende bebossingsverbintenis met het Agentschap voor Natuur en Bos (ANB)
3. = Minimumactiviteit voor natuurlijk grasland bestaat uit één van de volgende maatregelen:
   - > het jaarlijks (voor 1 oktober) maaien, waarna het maaisel wordt afgevoerd OF;
   - > het laten begrazen van de percelen door runderen, schapen, geiten of hertachtigen
4. = Kruisjes geven de toegelaten combinaties als hoofdteelt weer
5. = Ingezaaid eenjarig mengsel van granen en/of kruiden dat niet wordt geoogst en dient als wintervoedsel voor wilde diersoorten.
6. = Minimum activiteit voor braakliggend land bestaat uit elk van de volgende maatregelen
   - > het jaarlijks (voor 1 oktober) maaien, waarna het maaisel moet blijven liggen EN;
   - > het tegengaan van verbossing door houtopslag te beperken. Dit betekent dat verbossing door houtachtige gewassen die hoger zijn dan anderhalve meter moet voorkomen worden door te maaien of door een andere geschikte beheersmaatregel toe te passen.

De verplichting om het maaisel te laten liggen, geldt niet wanneer de landbouwer aan de hand van een (gebruiks-)overeenkomst kan aantonen dat het afvoeren van het maaisel om ecologische redenen noodzakelijk is.

Tabel: Overzicht geen landbouwactiviteit

'Geen landbouwproductie' betekent dat er op het betrokken perceel of de strook geen gewas wordt verbouwd. De inzaai van een faunamengsel of een bloemenmengsel is wel toegelaten. De inzaai van een ander gewas dat niet geoogst zal worden, is enkel toegelaten in het kader van een aantoonbare (gebruiks)overeenkomst***,

Onderstaande tabel geeft voor vier EAG-types 'zonder landbouwproductie' weer hoe ze ingetekend moeten worden en vooral welk gewas of activiteit er op het perceel of op de strook kan/mag voorkomen:

Combinatietabel EAG / bedekking - activiteit	Braakliggend land	Akkerrand	1 m teeltvrije strook (bufferstrook)*	Strook subsidiabel areaal langs bosranden zonder productie*
Intekenen	Apart perceel	Apart perceel (GPM**: 'AKR')	Deel van perceel (automatisch)	Deel van perceel (automatisch)
Wettelijke breedte	-	Minimum 1 m	Minimum 1 m	Minimum 5 m - maximum 10 m
Braak	ja (gewascode 89)	ja (gewascode 82)	ja	ja
Faunamengsel	ja (gewascode 98)	ja (gewascode 98)	ja	ja
Bloemenmengsel	ja (gewascode 9832)	ja (gewascode 9831)	ja	ja
Gras	nee	ja (graslandcode en onderscheidbaar)	ja (onderscheidbaar)	ja (onderscheidbaar)
Begrazen	nee	ja (onderscheidbaar)	ja (onderscheidbaar)	Ja (onderscheidbaar)
Maaien / Klepelen	ja (voor 1 oktober)	Ja (onderscheidbaar)	Ja (onderscheidbaar)	Ja (onderscheidbaar)
Afvoeren	Enkel met overeenkomst***	ja	ja	ja
Landbouwteelt, andere dan gras	Enkel met overeenkomst***	Enkel met overeenkomst***	nee	Enkel met overeenkomst***
Bemesting	nee	nee	nee	nee
Gewasbeschermingsmiddel	nee	Volgens geldende mestwetgeving	nee	nee

* Bij stroken is de gewascode van het volledige perceel = de gewascode van de hoofdteelt. De tabel geeft enkel weer welke bedekking / activiteit er op de strook zelf kan voorkomen.

** GPM: Gespecialiseerde productiemethode

*** Een "(gebruiks)overeenkomst" is een schriftelijke overeenkomst die een landbouwer sluit met een overheid, vereniging of rechtspersoon, en met het oog op realiseren van milieu- of natuurdoelstellingen op grasland of bouwland waarop de overeenkomst betrekking heeft. Het kan onder meer gaan om een overeenkomst met een gewestelijke overheid (het Departement Landbouw en Visserij, het Agentschap voor Natuur en Bos, ...) of met lokale overheden zoals gemeenten en provincies. Het kan ook gaan om een overeenkomst met een vereniging of rechtspersoon, zoals bijvoorbeeld een natuur- of milieuorganisatie (Natuurpunt, de Regionale Landschappen, ...). Een landbouwer moet de overeenkomst kunnen voorleggen bij controles.

Tabel: Belangrijke data tijdens de campagne verzamelaanvraag

In deze fiche krijgt u een overzicht van alle data die belangrijk zijn binnen een campagne.

Datum	Wat	Doel	Instantie	Actie nodig
	JANUARI			
01/01	Ingebruikname percelen	Mestrechten	VLM	
31/01	Andere streken dan leemstreek: minimaal aanhouden vanggewas	Vergroening (vorige cmp)	VLM	veldwerk
	FEBRUARI			
01/02	Zandleemstreek + andere: 31/10-01/02: minimaal aanhouden GB	EAG (vorige cmp)	Dept. LV	veldwerk
15/02	Derogatie aanvraag	Derogatie	VLM	Via Mestbankloket
	MAART			
15/03	Mestbankaangifte	Mestrechten	VLM	Via Mestbankloket
	APRIL			
30/04	Uiterste indieningsdatum voor: VA – JL – Reserve – RVW - Vergroening – BWV – AMM - pre-ecoregelingen	Subsidies	Dept. LV	Via e-loket landbouw
30/04	Uiterste indieningsdatum voor MB - Derogatiepercelen - BO	Mestrechten	VLM	Via e-loket landbouw
30/04	Uiterste indieningsdatum voor overdracht betalingsrechten	Betalingsrechten	Dept.LV	Via e-loket landbouw
	MEI			
15/05	Start teeltperiode gewasdiversificatie tot 31/08	Vergroeningsvoorwaarden	Dept LV	
31/05	Uiterste wijzigingsdatum zonder korting	Perceelsaangifte aanpassen	Dept. LV	Via e-loket landbouw
31/05	Uiterste datum voor toevoegen EAG-oppervlakte	Vergroeningsvoorwaarden	Dept LV	Via e-loket landbouw
31/05	Uiterste inzaai voor VLI (AMM)	VLI-verbintenissen	Dept LV	
31/05	Hoofdteelt moet aanwezig zijn op perceel	Hoofdteelt	Dept LV	
31/05	Hoofdteelt moet in gebruik zijn voor mestrechten in gebiedstype 2 en 3	Mestrechten	VLM	
31/05	Uiterste inzaai stikstofbindende gewassen (EAG)	Vergroenignsvoorwaarden	Dept LV	
31/05	Indienen teelttoestemming hennep voor hoofd- en/of nateelt	Teelttoestemming Hennep	Dept LV	Via e-loket landbouw
	JUNI			
30/06	Uiterste wijzigingsdatum MAP 6 voor hoofdteelt en voorteelt	Mestrechten	VLM	Via e-loket landbouw
30/06	Uiterste wijzigingsdatum MAP 6 voor ingebruikname 1/1 en 31/05	Mestrechten	VLM	Via e-loket landbouw
30/06	Officiële certificeringsattesten hennep indienen (hoofdteelt)	Hennepvoorwaarden	Dept; LV	Via post op te sturen
	JULI			
01/07	Minimale aanhouding erwten en bonen voor stikstofbindende gewassen (EAG)	Vergroeningsvoorwaarden	Dept. LV	veldwerk
15/07	Minimale aanhouding erwten en bonen voor VLI (AMM)	VLI-verbintenissen	Dept LV	veldwerk
juli	Bloeimelding hennep indienen bij begin bloei	Hennep verbintenissen	Dept LV	mail: inkomenssteun.controles@lv.vlaanderen.be
	AUGUSTUS			
15/08	Minimale aanhouding soja voor stikstofbindende gewassen (EAG)	Vergroeningsvoorwaarden	Dept. LV	veldwerk
19/08	Polders en Duinen: uiterste datum aanpassing GB in VA	Vergroeningsvoorwaarden	Dept LV	Via e-loket landbouw
19/08	Polders en Duinen: uiterste inzaai GB	Vergroeningsvoorwaarden	Dept LV	

Datum	Wat	Doel	Instantie	Actie nodig
31/08	Officiële certificeringsattesten hennep opsturen (nateelt)	Hennep verbintenissen	Dept; LV	Via post op te sturen
	SEPTEMBER			
15/09	VLS, HNP: indienen aankoop- verkoopcontract, verwerkingsverbintenis of looncontract	VLS/HNP-verbintenissen	Dept. LV	Via e-loket landbouw
15/09	Uiterste inzaai vanggewas vroeg	bemestingsverbintenissen	VLM	
30/09	Leemstreek: uiterste datum aanpassing percelen GB (EAG)	Vergroeningsvoorwaarden	Dept LV	Via e-loket landbouw
30/09	Leemstreek: uiterste inzaai GB (EAG)	Vergroeningsvoorwaarden	Dept LV	
	OKTOBER			
15/10	Polders & duinen: 20/08-15/10: aanhouden GB EAG	Vergroeningsvoorwaarden	Dept LV	veldwerk
15/10	Polders & duinen: 31/05-15/10 aanhouden stikstofbindend gewas (EAG)	Vergroeningsvoorwaarden	Dept LV	veldwerk
15/10	Polders & duinen: 31/05-15/10 aanhouden VLI	AMM	Dept LV	veldwerk
15/10	Uiterste inzaai vanggewas midden (VGM)	bemestingsvoorschriften	VLM	
na 15/10	inzaai vanggewas laat (VGL)	bemestingsvoorschriften	VLM	
31/10	Zandleemstreek + andere: uiterste inzaai GB (EAG)	Vergroeningsvoorwaarden	Dept. LV	
31/10	uiterste wijziging voor ongedaan maken activatie EAG	Vergroeningsvoorwaarden	Dept LV	Via e-loket landbouw
31/10	Zandleemstreek + andere: uiterste wijzigingsdata GB	Vergroeningsvoorwaarden	Dept LV	Via e-loket landbouw
31/10	Uiterste wijzigingsdatum voor nateelt vanggewassen vergroening MAP6	bemestingsvoorschriften vergroening	VLM	Via e-loket landbouw
31/10	Uiterste wijzigingsdatum voor inzaaidatum vanggewassen	bemestingsvoorschriften vergroening	VLM	Via e-loket landbouw
	NOVEMBER			
30/11	Leemstreek: 30/09-30/11: minimaal aanhouden groenbedekker EAG	Vergroeningsvoorwaarden	Dept. LV	veldwerk
30/11	Leemstreek: 15/09-30/11: minimaal aanhouden vanggewas vergroening	bemestingsvoorschriften vergroening	VLM	veldwerk
	DECEMBER			
31/12	Minimaal aanhouden graskruidenmengsel voor productief kruidenrijk grasland	Naleven voorwaarden pre-ecoregelingen	Dept. LV	veldwerk
31/12	Aanvullen inscharingspercelen	Randvoorwaarden	Dept. LV	Via e-loket landbouw

Lijst met afkortingen:

- VLM: Vlaamse Landmaatschappij
- Dept. LV: Departement Landbouw en Visserij
- GB: groenbedekker
- VA: verzamelaanvraag
- JL: jonge landbouwer
- RVW: randvoorwaarden
- BWV: brede weersverzekering
- AMM: agromilieumaatregelen
- MB: Mestbank
- BO: beheerovereenkomst
- EAG: ecologisch aandachtsgebied
- VLI: subsidie teelt van vlinderbloemige gewassen
- VLS: subsidie teelt van vezelvlas met verminderde bemesting
- HNP: subsie teelt van hennep met verminderde bemesting
- VGM: vangewas midden
- VGL: vanggewas laat
- MAP6: mestactieplan 6